

MODULARIO
F. fig. rend. 486

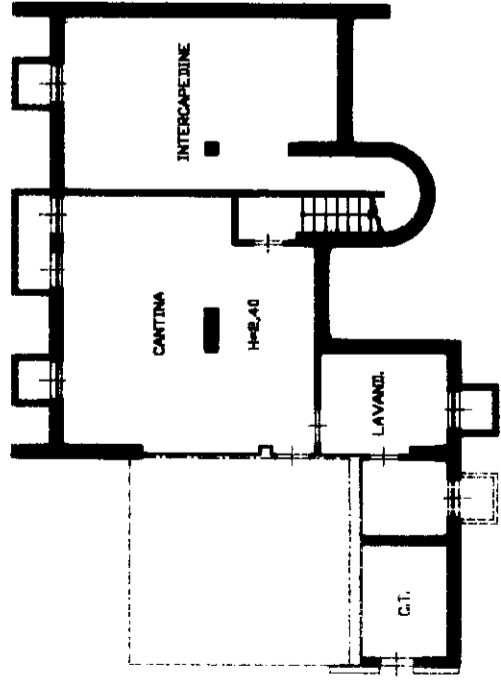
MINISTERO DELLE FINANZE
DIPARTIMENTO DEL TERRITORIO
CATASTO EDILIZIO URBANO (RDL 13-4-1939, n. 652)



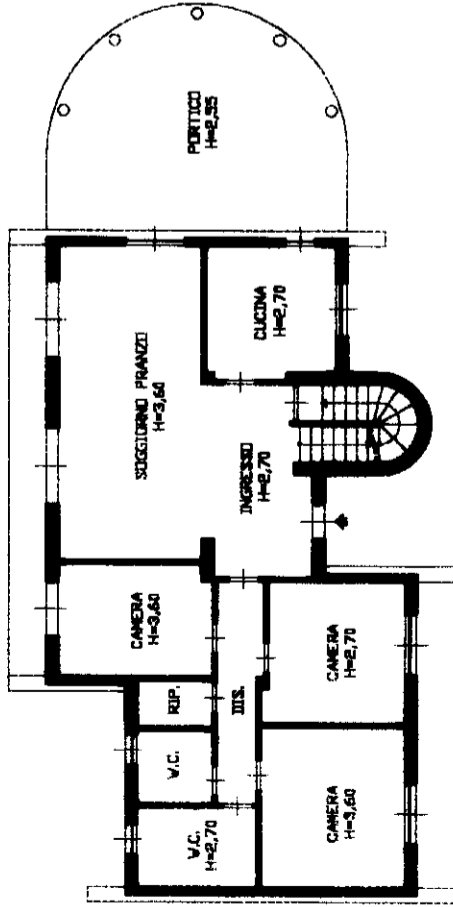
Planimetria di u.i.u. in Comune di **GOZZANO** via **Baraggia di Gozzano S.S. 229** civ.

MOD. AN (CEU)

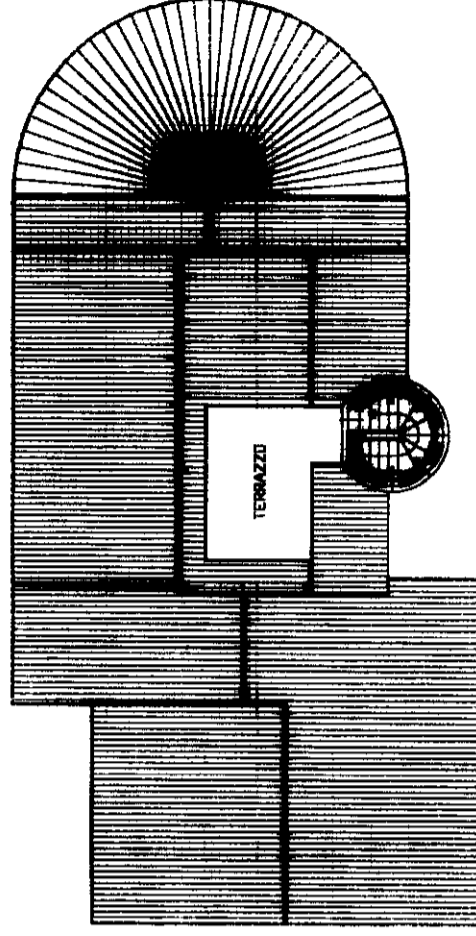
300



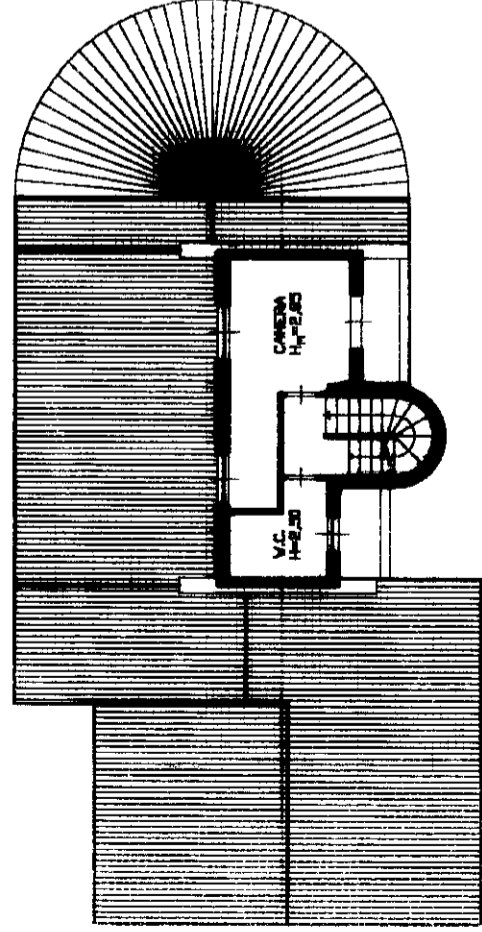
PIANO SEMINTERRATO



PIANO TERRA



PIANO SECONDO



PIANO PRIMO

ORIENTAMENTO



SCALA DI 1:200

RISERVATO ALL'UFFICIO

Dichiarazione di N.C. Denuncia di variazione

Identificativi catastali: F. 1131 sub 3

Compiata dal **LANGHI ROBERTO** (Titolo, cognome e nome)
 Iscritto all'albo de **I GEOMETRI** della provincia di **NOVARA** n. **1539**
 data Firma