

**Agenzia del Territorio
CATASTO FABBRICATI
Ufficio Provinciale di
Milano**

Dichiarazione protocollo n. 892427 del 20/11/2003

Planimetria di u.i.u. in Comune di Cassina De' Pecchi

Via Xxv Aprile

civ. 17/19

Identificativi Catastali:

Sezione:

Foglio: 10

Particella: 38

Subalterno: 705

Compilata da:
Coronelli Sergio

Iscritto all'albo:
Geometri

Prov. Milano

N. 2687

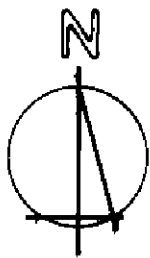
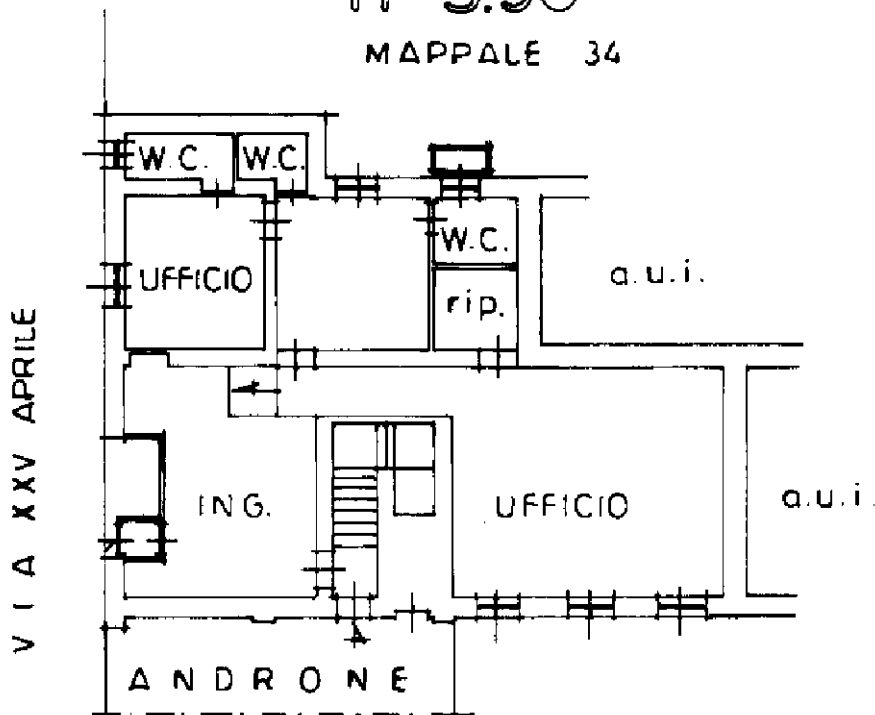
Scheda n. 1

Scala 1:200

PIANTA PIANO TERRA

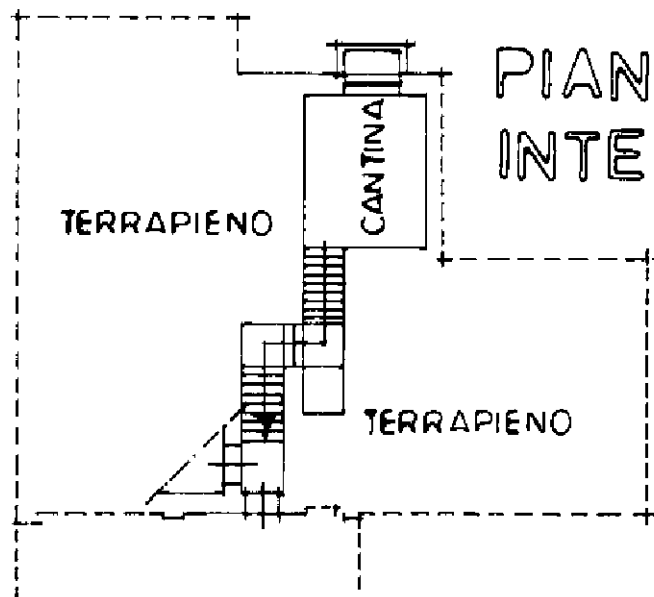
H = 3.50

MAPPALE 34



PIANTA PIANO INTERRATO

H = 2.10



Ultima planimetria in atti