

MODULARIO
F. rig. rend. 497

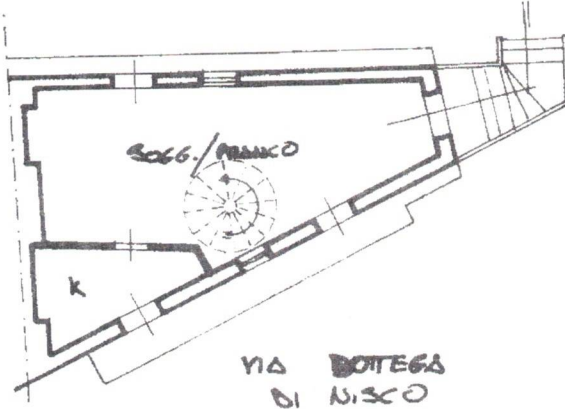


MINISTERO DELLE FINANZE
DIREZIONE GENERALE DEL CATASTO E DEI SS.TT.EE.
CATASTO EDILIZIO URBANO (RDL 13-4-1939, n. 652)

LIRE
500

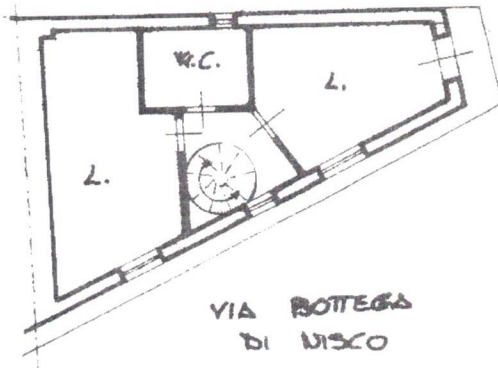
Planimetria di u.i.u. in Comune di CEGLIE H.C. via BOTTEGA DI NISCO civ. 59

VIA 1° NISCO



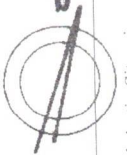
PIANTA PIANO
PRIMO
h = 2,85

VIA 1° NISCO



PIANTA PIANO
SECONDO
h = 2,85

ORIENTAMENTO



SCALA DI 1: 200



RISERVATO ALL'UFFICIO

Dichiarazione di N.C.
Denuncia di variazione

Compilata dal SEGN. [Redacted]
(Titolo, cognome e nome)

Ultima planimetria in atti
Identificativi catastali
Data presentazione: 28/06/1996 - Data: 30/11/2023 - n. T180331 - Richiedente: CMRFDL76T13G187U
Totale schede catastali di occupazione: A4(210x297) - Formato stampa richiesto: A4(210x297)
2139 21

Iscritto all'albo dei GEOMETRI
della provincia di BRINDISI
data 1/1/1994 Firma [Signature]

540
28 GIU. 1996

in aut. 01
Catasto dei fabbricati - Situazione al 30/11/2023 - Comune di CEGLIE MESSAPICA(424) - < Foglio 135 - Particella 1392 - Subalterno 2 - > - Uiu graffiata
VIA BOTTEGA DI NISCO n. 64 Piano 1-2