

**Agenzia del Territorio  
CATASTO FABBRICATI  
Ufficio Provinciale di  
Bologna**

Dichiarazione protocollo n. BO0314072 del 17/11/2008

Planimetria di u.i.u. in Comune di Bologna

Via Sant' Agnese

civ. 17

Identificativi Catastali:

Sezione:

Foglio: 8

Particella: 30

Subalterno: 16

Compilata da:

Roli Roberta

Iscritto all'albo:  
Architetti

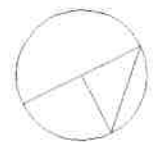
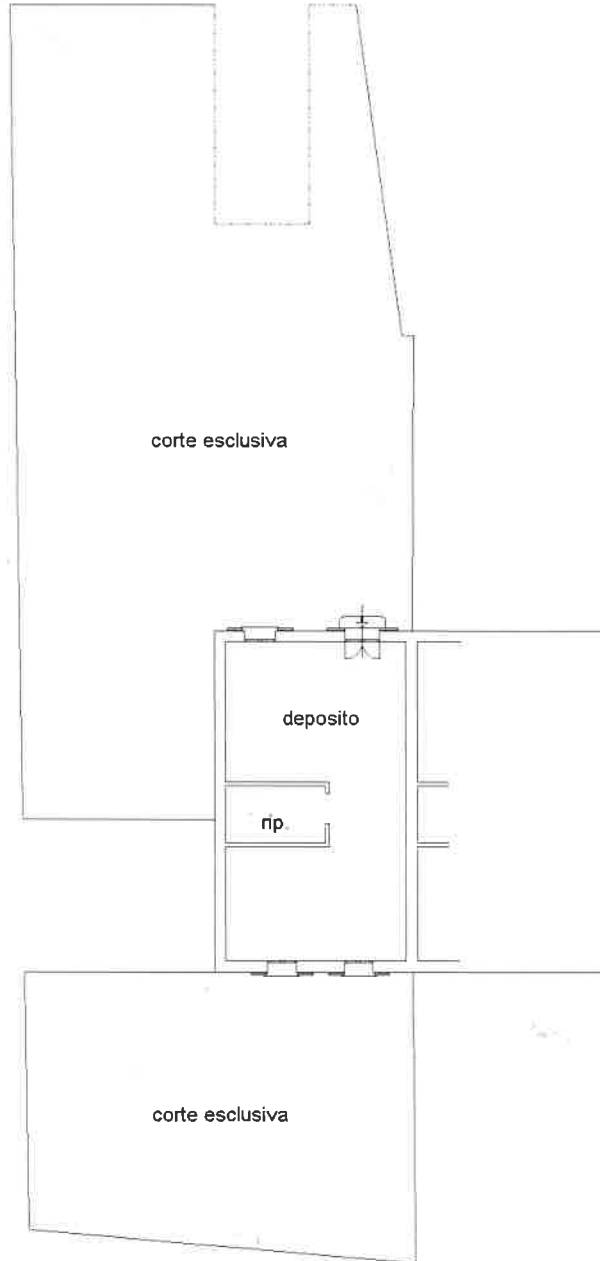
Prov. Bologna

N. 2554

Scheda n. 1

Scala 1:200

ALL 3



**Piano terra h. 2,88 med.**

ultima planimetria in atti

ita: 06/10/2025 - n. T69820 - Richiedente: MSTSFN59P26A9440

scale schede: 1 - Formato di acquisizione: A4(210x297) - Formato stampa richiesto: A4(210x297)

**Agenzia del Territorio  
CATASTO FABBRICATI  
Ufficio Provinciale di  
Bologna**

Dichiarazione protocollo n. BO0145337 del 20/05/2008

Planimetria di u.i.u. in Comune di Bologna

Via Sant' Agnese

civ. 17

Identificativi Catastali:

Sezione:

Foglio: 8

Particella: 30

Subalterno: 27

Compilata da:  
Roli Roberta

Iscritto all'albo:  
Architetti

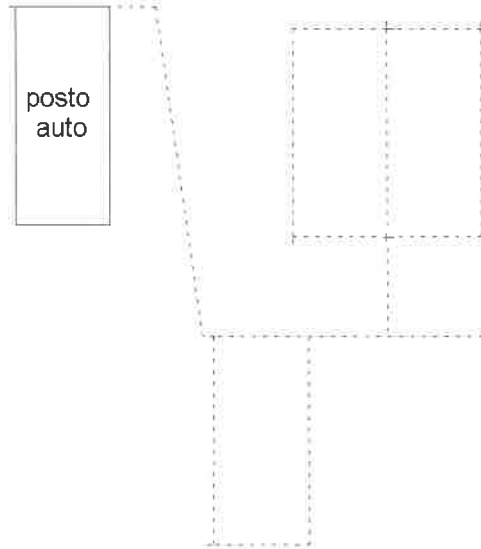
Prov. Bologna

N. 2554

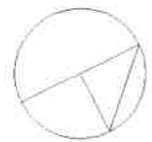
Scheda n. 1

Scala 1:200

ALL. 4



**Piano terra**

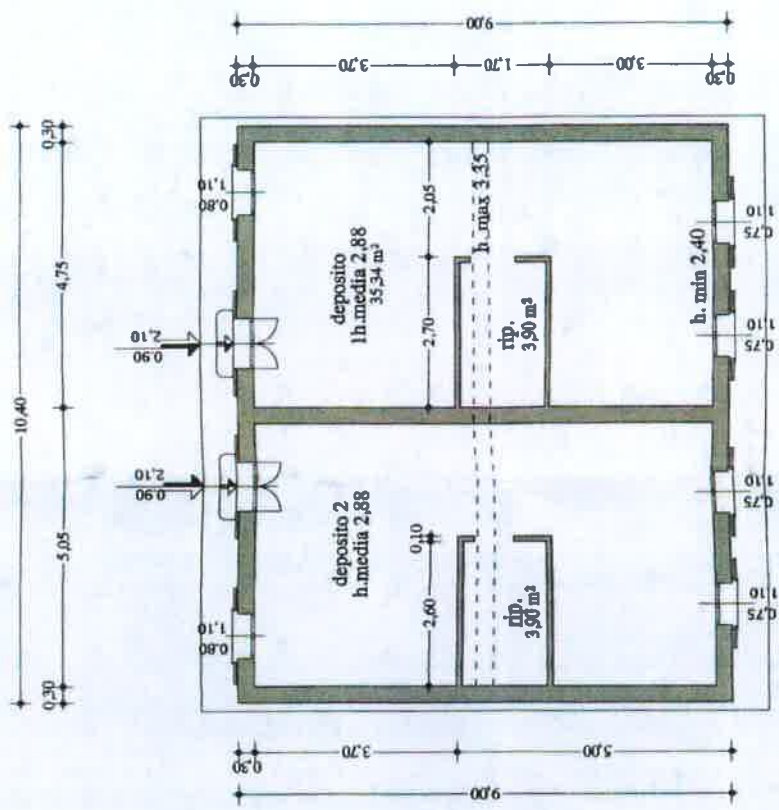


ultima planimetria in atti

ita: 06/10/2025 - n. T69818 - Richiedente: MSTSFN59P26A9440

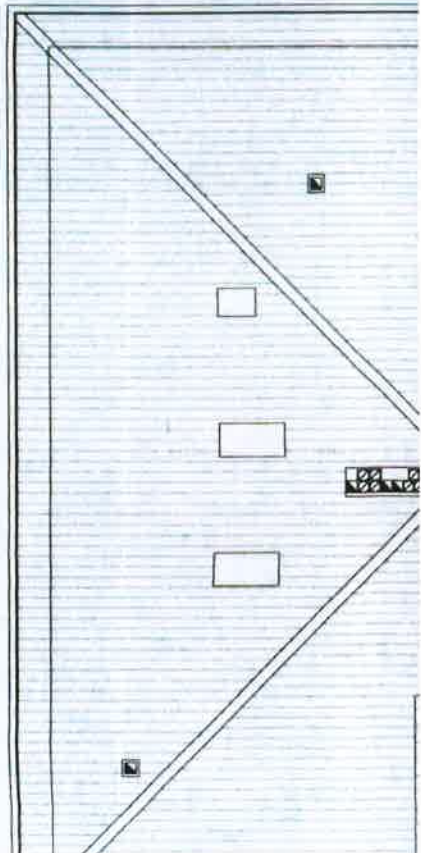
formato schede: I - Formato di acquisizione: A4(210x297) - Formato stampa richiesto: A4(210x297)

accessorio - DIA P.G. 101027/2008



accessorio - errore grafico

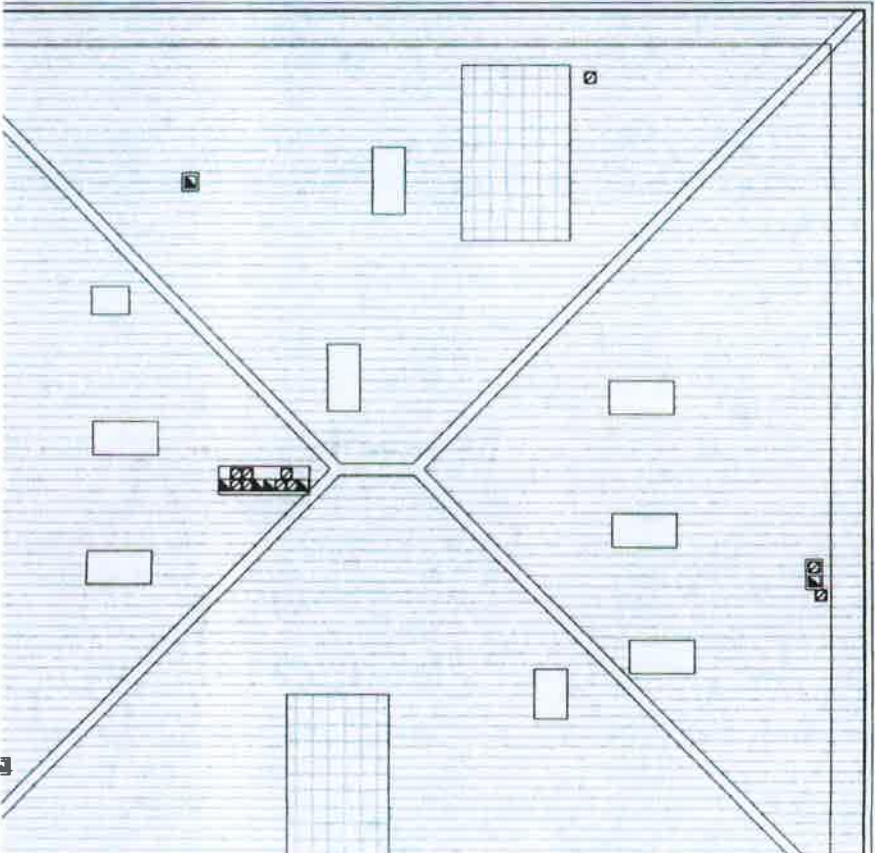

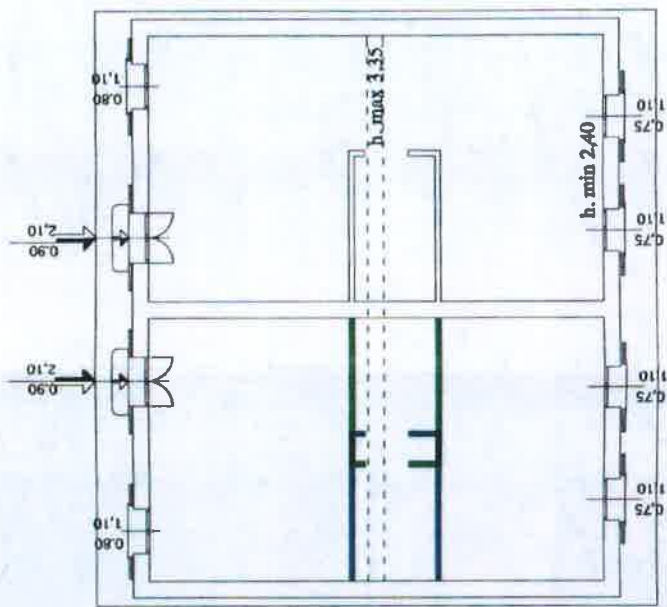
Piano coperto - DIA P.G. 101027/2008



13



accessorio - errore grafico



AL14

# accessorio - DIA P.G. 101027/2008

