

**Agenzia del Territorio  
CATASTO FABBRICATI  
Ufficio Provinciale di  
Bologna**

Dichiarazione protocollo n. BO0145337 del 20/05/2008

Planimetria di u.i.u. in Comune di Bologna

Via Sant' Agnese

civ. 17/25

Identificativi Catastali:

Sezione:

Foglio: 8

Particella: 30

Subalterno: 30

Compilata da:  
Roli Roberta

Iscritto all'albo:  
Architetti

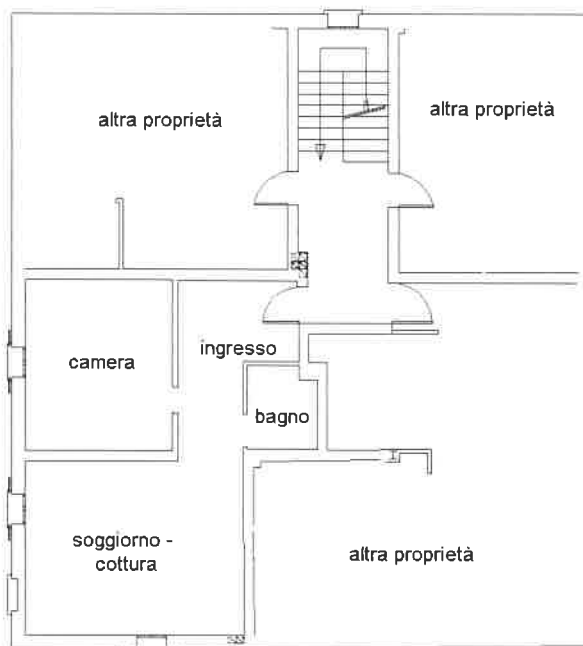
Prov. Bologna

N. 2554

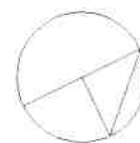
Scheda n. 1

Scala 1:200

**ALL 3**



**Piano primo h. 2,70**



rima planimetria in atti

**Agenzia del Territorio  
CATASTO FABBRICATI  
Ufficio Provinciale di  
Bologna**

Dichiarazione protocollo n. BO0145337 del 20/05/2008

Planimetria di u.i.u. in Comune di Bologna

Via Sant' Agnese

civ. 17

Identificativi Catastali:

Sezione:

Foglio: 8

Particella: 30

Subalterno: 21

Compilata da:

Roli Roberta

Iscritto all'albo:  
Architetti

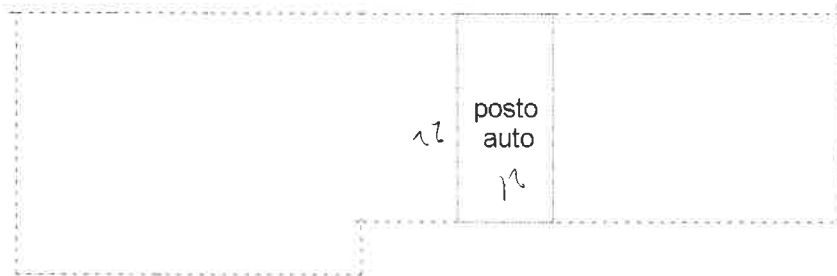
Prov. Bologna

N. 2554

Scheda n. 1

Scala 1:200

ALL 4



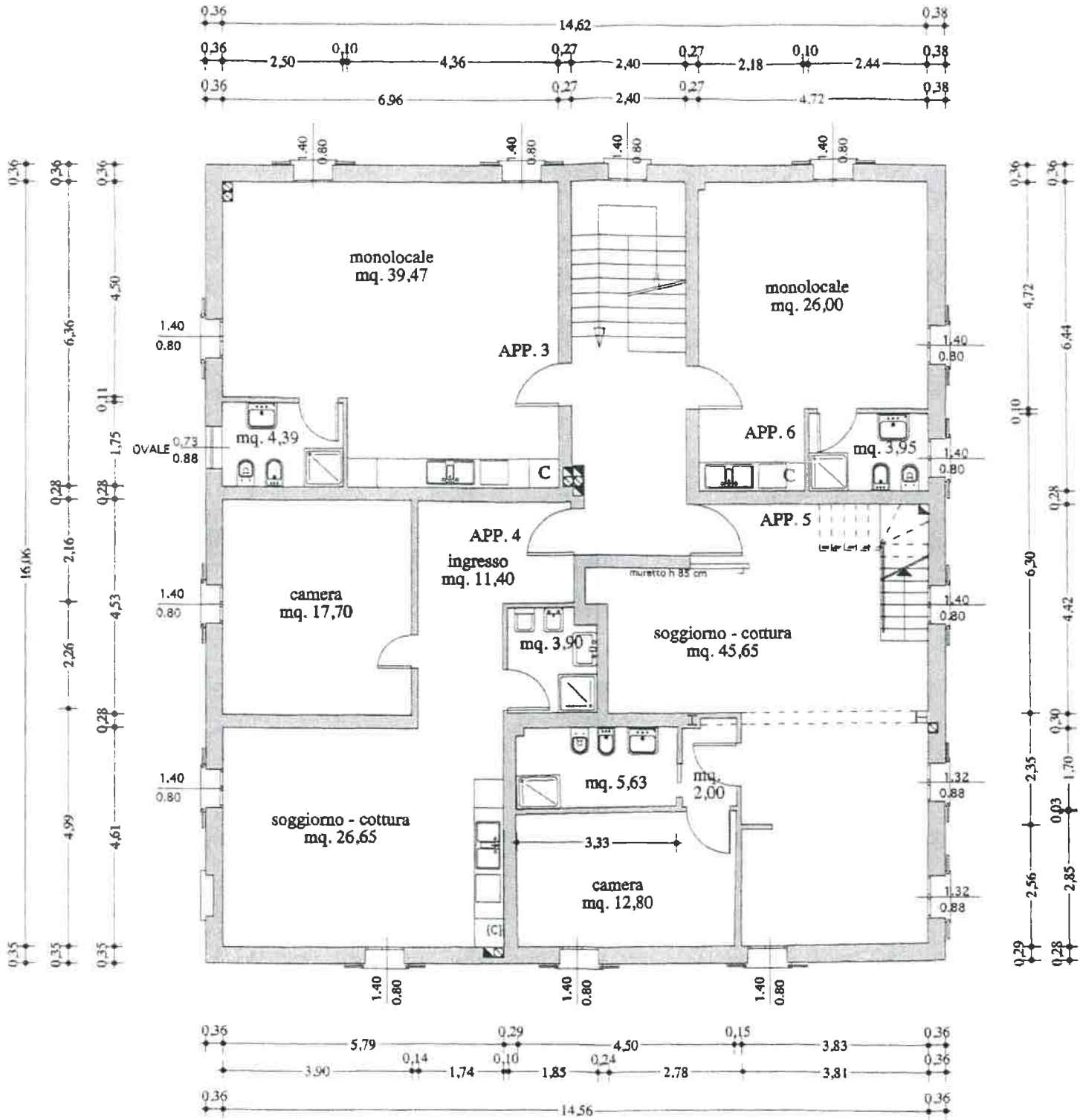
Piano terra



tema planimetria in atti

ata: 06/10/2025 - n. T69819 - Richiedente: MSTSFN59P26A944O

ale schede: 1 - Formato di acquisizione: A4(210x297) - Formato stampa richiesto: A4(210x297)



**Piano primo - di variante**

