











**Agenzia del Territorio  
CATASTO FABBRICATI  
Ufficio Provinciale di  
Firenze**

Dichiarazione protocollo n. FI0055796 del 19/02/2009

Planimetria di u.i.u. in Comune di Calenzano

Viale Giacomo Matteotti

civ. 11

Identificativi Catastali:

Sezione:

Foglio: 65

Particella: 1124

Subalterno: 751

Compilata da:  
Stianti Sergio

Iscritto all'albo:  
Geometri

Prov. Firenze

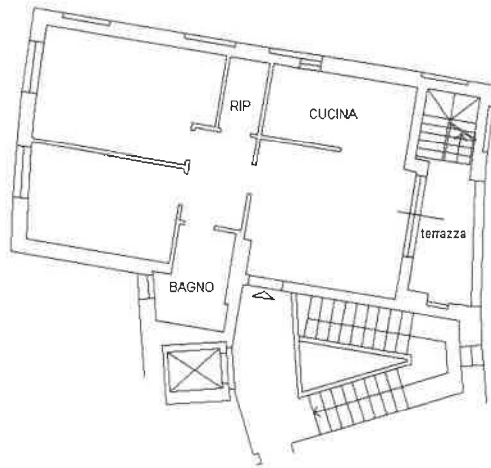
N. 2174

Scheda n. 1

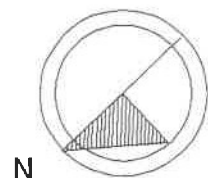
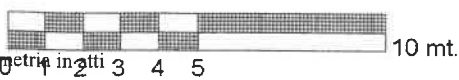
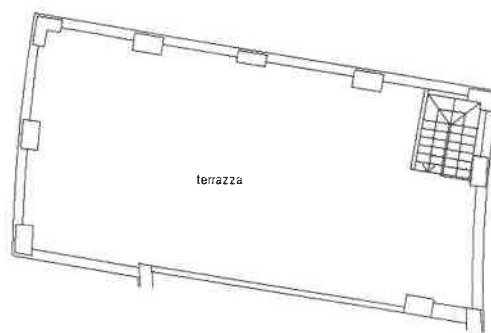
Scala 1:200

**PIANO TERZO**

H=2.80



**PIANO QUARTO**



Ultima planimetria in atti 3 4 5

**Agenzia del Territorio  
CATASTO FABBRICATI  
Ufficio Provinciale di  
Firenze**

Dichiarazione protocollo n. FI0037884 del 04/02/2009

Planimetria di u.i.u. in Comune di Calenzano

Viale Giacomo Matteotti

civ. 35

Identificativi Catastali:

Sezione:

Foglio: 65

Particella: 1124

Subalterno: 611

Compilata da:  
Stianti Sergio

Iscritto all'albo:  
Geometri

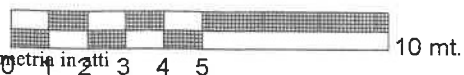
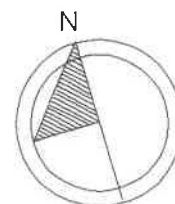
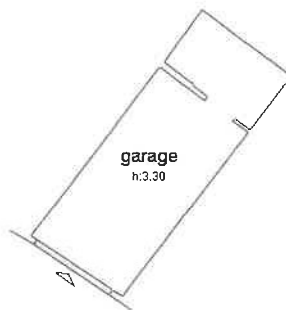
Prov. Firenze

N. 2174

Scheda n. 1

Scala 1:200

### PIANO SEMINTERRATO



Ultima planimetria in atti 10 mt.

