



**Agenzia del Territorio
CATASTO FABBRICATI
Ufficio Provinciale di
Firenze**

Dichiarazione protocollo n. F10055796 del 19/02/2009

Planimetria di u.i.u. in Comune di Calenzano

Viale Giacomo Matteotti

civ. 11

Identificativi Catastali:

Sezione:
Foglio: 65
Particella: 1124
Subalterno: 775

Compilata da:
Stianti Sergio
Iscritto all'albo:
Geometri

Prov. Firenze

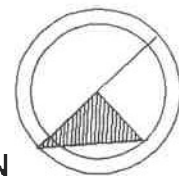

N. 2174

Scheda n. 1

Scala 1:200

PIANO SEMINTERRATO

H=2.45



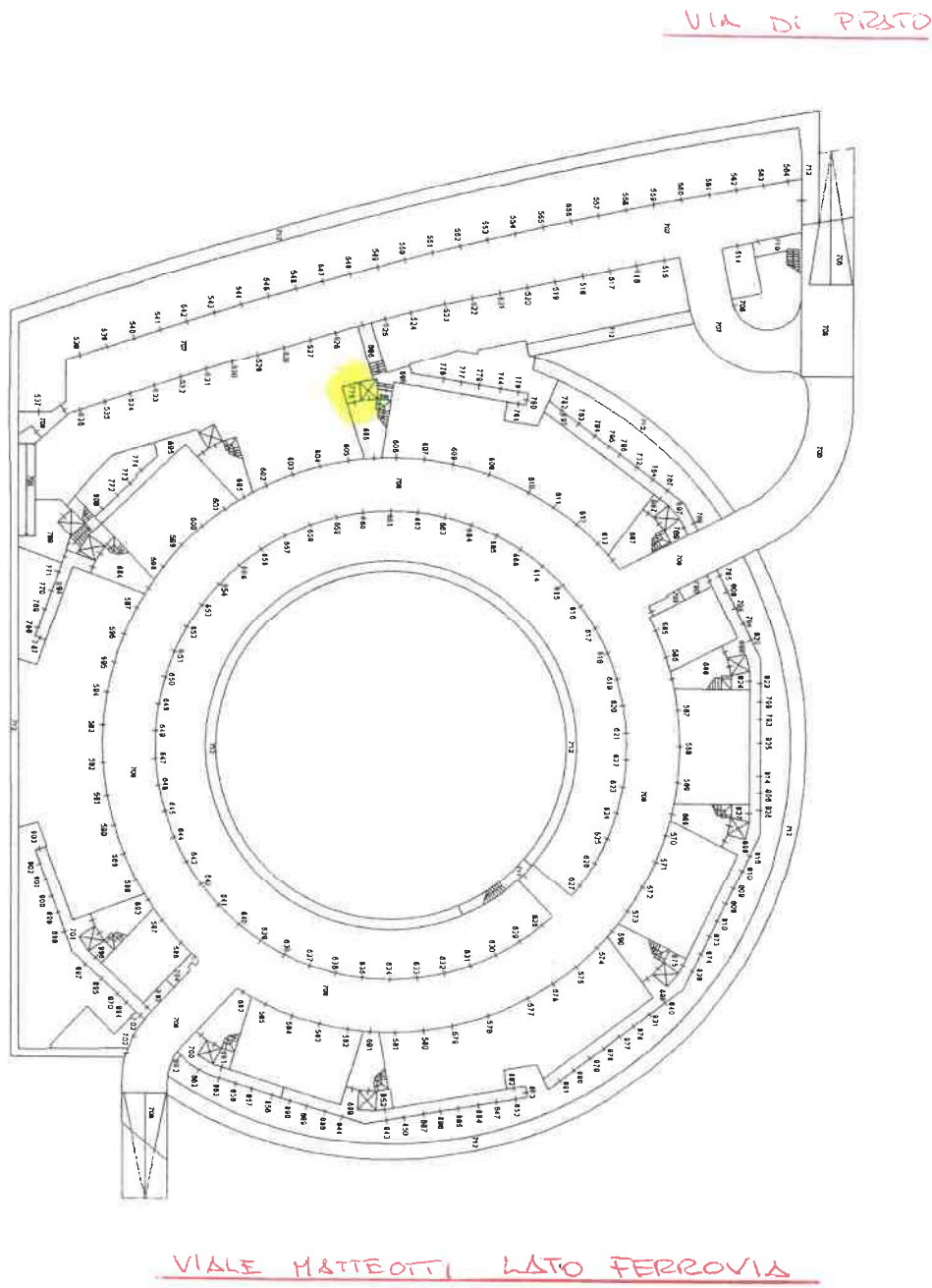
Ultima planimetria n. 5

Data: 14/08/2020 - n. T37662 - Richiedente: CPPLRD50L26G999G


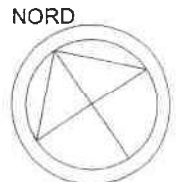
Totale schede: 1 - Formato di acquisizione: A4(210x297) - Formato stampa richiesto: A4(210x297)

Catasto dei Fabbricati - Situazione al 14/08/2020 - Comune di CALENZANO (B406) - < Foglio: 65 - Particella: 1124 - Subalterno: 775 >
Firmato Da: ALBROVANDI LUCA Emissione Da: ARUBAPEC S.P.A. NCA 3 Serial#: 2dfe7d54e1c86a0124d8994736154d0c

ELABORATO PLANIMETRICO	Compilato da: Guaeti Leonardo	Iscritto all'albo: Geometri	Prov. Firenze	X. 05177
Comune di Calenzano	Sezione: Foglio: 65	Particella: 1124	Prp/099344 n. 16/06/2014	del
Dimostrazione grafica dei subalterni	Tipo Mappale n. del Scala 1 : 500			



PIANO SEMINTERRATO PART.1124



Ultima planimetria in atti

Data: 11/01/2022
Totale schede: 5 -

Agente provinciale di Firenze
CATASTO FABBRICATI
Firmato di acquisizione: A3(297x420) - Formato stampa richiesto: A4(210x297) - Fattore di scala non utilizzabile