









**Agenzia del Territorio  
CATASTO FABBRICATI  
Ufficio Provinciale di  
Firenze**

Dichiarazione protocollo n. FI0055796 del 19/02/2009

Planimetria di u.i.u. in Comune di Calenzano

Viale Giacomo Matteotti

civ. 13

Identificativi Catastali:

Sezione:

Foglio: 65

Particella: 1124

Subalterno: 757

Compilata da:  
Stianti Sergio

Iscritto all'albo:  
Geometri

Prov. Firenze

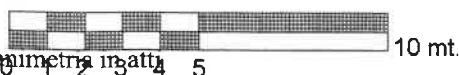
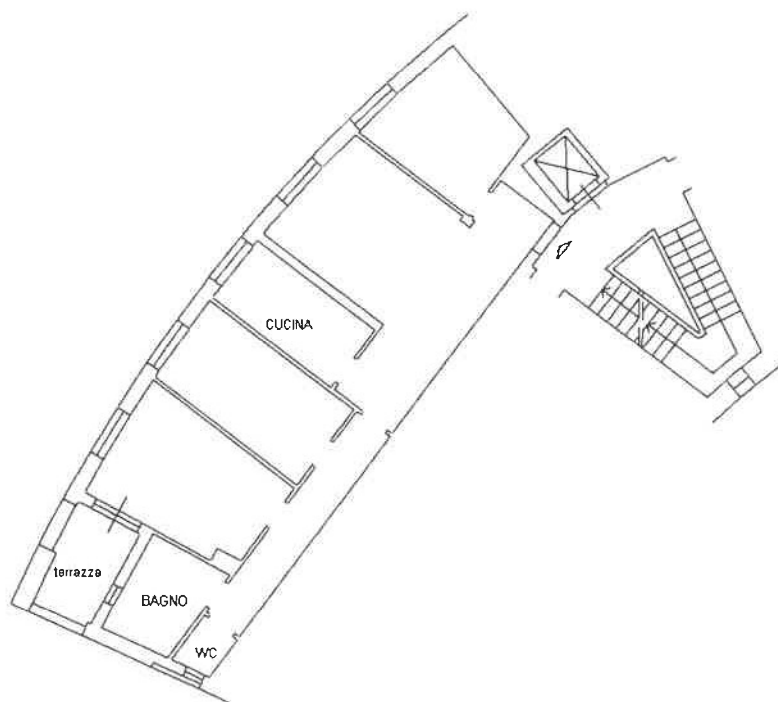
N. 2174

Scheda n. 1

Scala 1:200

**PIANO PRIMO**

H=2.80



Ultima planimetria in data 5

Data: 14/08/2020 - n. T36601 - Richiedente: CPPLRD50L26G999G

Totale schede: 1 - Formato di acquisizione: A4(210x297) - Formato stampa richiesto: A4(210x297)

**Agenzia del Territorio  
CATASTO FABBRICATI  
Ufficio Provinciale di  
Firenze**

Dichiarazione protocollo n. F10037884 del 04/02/2009

Planimetria di u.i.u. in Comune di Calenzano

Viale Giacomo Matteotti

civ. 35

Identificativi Catastali:

Sezione:

Foglio: 65

Particella: 1124

Subalterno: 609

Compilata da:  
Stianti Sergio

Iscritto all'albo:  
Geometri

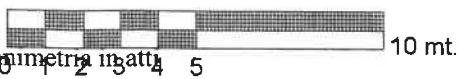
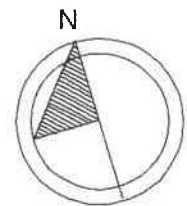
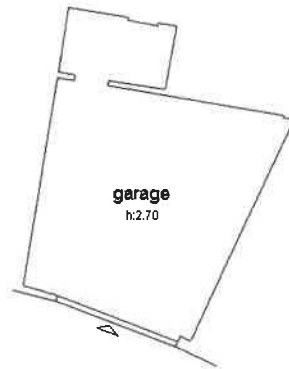
Prov. Firenze

N. 2174

Scheda n. 1

Scala 1:200

**PIANO SEMINTERRATO**



Ultima planimetria in data 5

Catasto dei Fabbricati - Situazione al 14/08/2020 - Comune di CALENZANO (B406) - Foglio: 65 - Particella: 1124 - Subalterno: 609 >  
Firmato Da: ALBINO ANDREOLINI - Ufficiale Catastrale - PEC: S.P.A. NG-CA 3 - Serial#: 20fe7654e1c86a0124d8994736154d0c