

**Agenzia del Territorio
CATASTO FABBRICATI
Ufficio Provinciale di
Firenze**

Dichiarazione protocollo n. FI0055796 del 19/02/2009

Planimetria di u.i.u. in Comune di Calenzano

Viale Giacomo Matteotti

civ. 11

Identificativi Catastali:

Sezione:

Foglio: 65

Particella: 1124

Subalterno: 780

Compilata da:
Stianti Sergio

Iscritto all'albo:
Geometri

Prov. Firenze

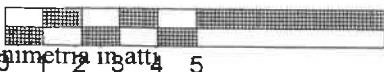
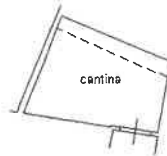
N. 2174

Scheda n. 1

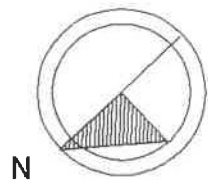
Scala 1:200

PIANO SEMINTERRATO

H=2.75



Ultima planimetria in data 5 10 mt.

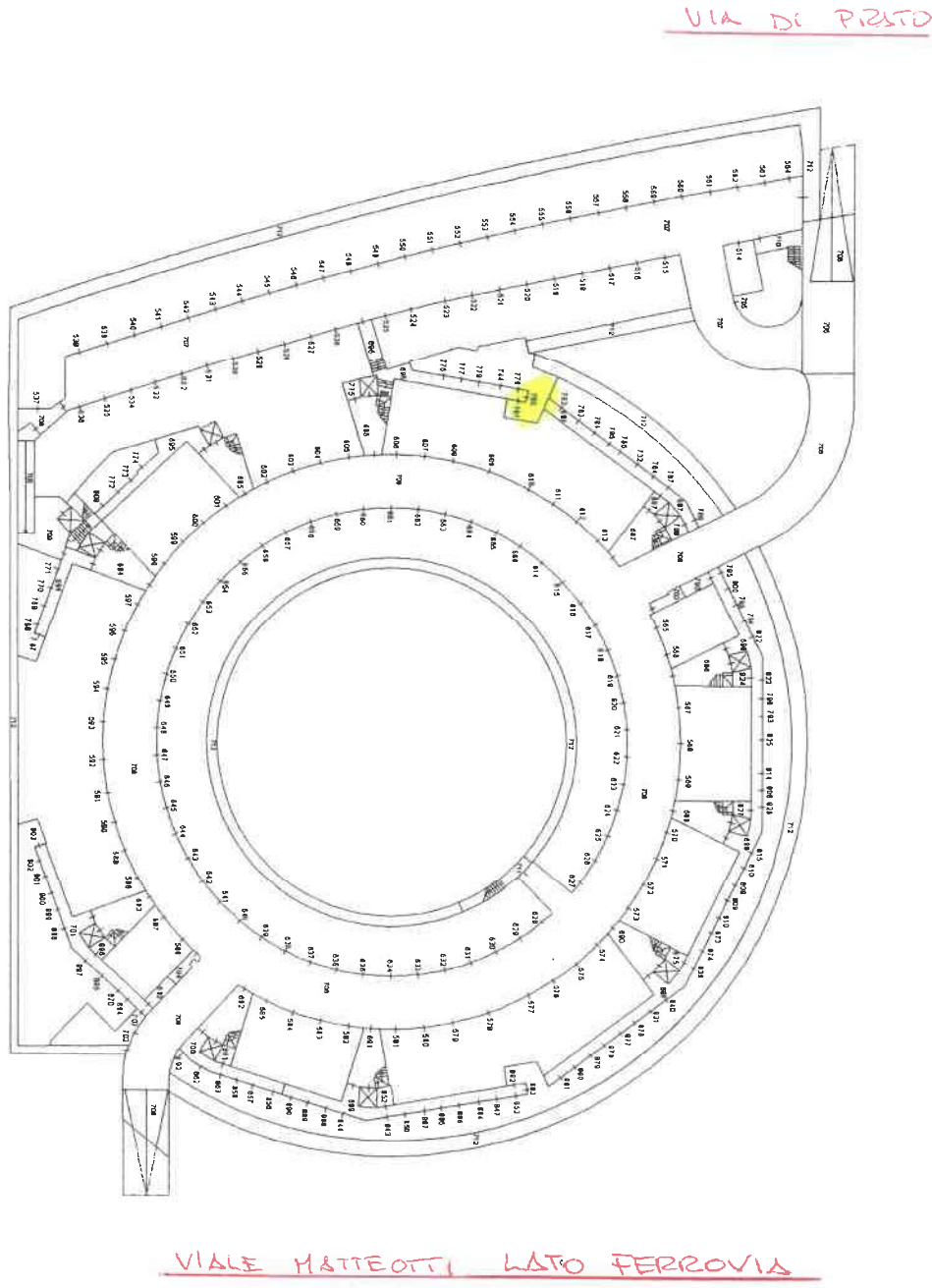


Data: 14/08/2020 - n. T37663 - Richiedente: CPPLRD50L26G999G


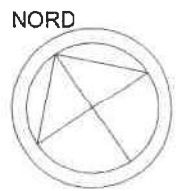
Totale schede: 1 - Formato di acquisizione: A4(210x297) - Formato stampa richiesto: A4(210x297)

Catascio dei Fabbricati - Situazione al 14/08/2020 - Comune di CALENZANO (B406) - < Foglio: 65 - Particella: 1124 - Subalterno: 780 >
Firmato Dall'ALBIO ANDRÈ LUCA Emesso il 14/08/2020 - S.P.A. NCCGA 3 Serial#: 2dfe7d54e1c86a0124d68994736154d0c

ELABORATO PLANIMETRICO	Compilato da: Guasti Leonardo	Iscritto all'albo: Geometri	Prov. Firenze	N. 05177
Comune di Calenzano	Sezione: Foglio: 65	Particella: 1124	Prp/099948 n. 16/06/2014 del	
Dimostrazione grafica dei subalterni		Tipo Mappale n.	dal	Scala 1 : 500



PIANO SEMINTERRATO PART.1124



Ultima planimetria in atti

Data: 11/01/2022 - n. T48384 - Richiedente: Telematico
 Totale schede: 5 - Formato di acquisizione: A3(297x420) - Formato stampa richiesto: A4(210x297) - Fattore di scala non utilizzabile