

N=-6700

E=3700



Comune: (PZ) VIGGIANO  
Foglio: 31

Scala originale: 1:2000  
Dimensione cornice: 534.000 x 378.000 metri  
9-Dic-2024 12:50:4  
Protocollo pratica T204533/2024

I Particella: 427

N=-6400

E=3800

Direzione Provinciale di Potenza Ufficio Provinciale - Territorio - Direttore

Vis. tel. (0 90 euro)

I Particella: 266



Comune: (PZ) VIGGIANO  
Foglio: 32

Scala originale: 1:2000  
Dimensione cornice: 534.000 x 378.000 metri  
protocollo pratica T203588/2024

9-Dic-2024 12:48:46

N=-6400

E=3800

Direzione Provinciale di Potenza Ufficio Provinciale - Territorio - Direttore



Vis. tel (0.90 euro)

I Particella: 266

Comune: (PZ) VIGGIANO  
Foglio: 32

Scala originale: 1:2000  
Dimensione cornice: 534.000 x 378.000 metri  
9-Dic-2024 12:48:46  
Protocollo pratica T203588/2024

**ELABORATO PLANIMETRICO**

Compilato da:

Iscritto all'albo:

Geometri

Prov. Potenza

**Agenzia delle Entrate  
CATASTO FABBRICATI**  
Ufficio Provinciale di  
Potenza

Comune di Viggiano

Sezione:

Foglio: 32

Particella: 266

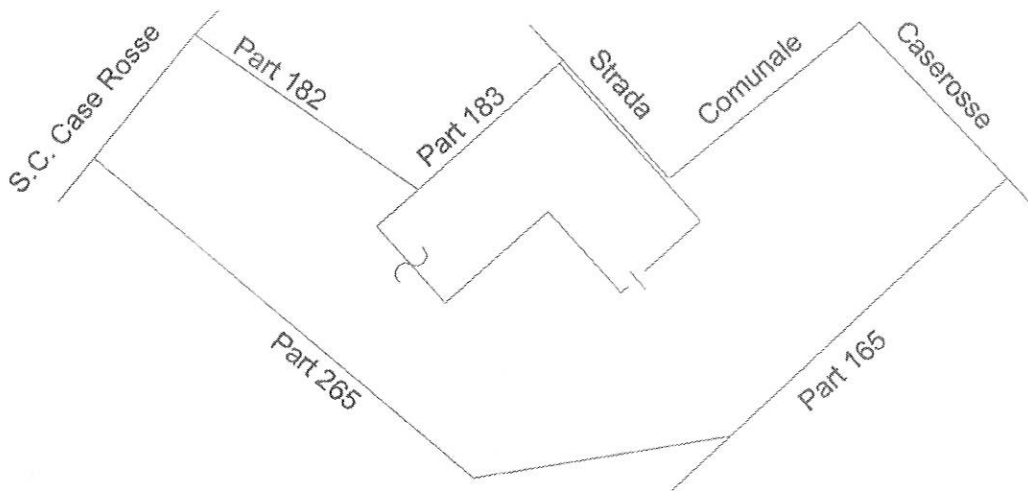
Protocollo n. PZ0016784 del 12/03/2020

Tipo Mappale n. 14538 del 03/03/2020

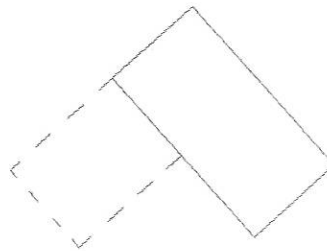
Dimostrazione grafica dei subalterni

Scala 1 : 500

# PIANO TERRA



# PIANO PRIMO



Ultima planimetria in atti

Data: 06/12/2024 - n. T358698 - Richiedente: Telematico

Totale schede: 1 - Formato di acquisizione: A4(210x297) - Formato stampa richiesto: A4(210x297) - Fattore di scala non utilizzabile

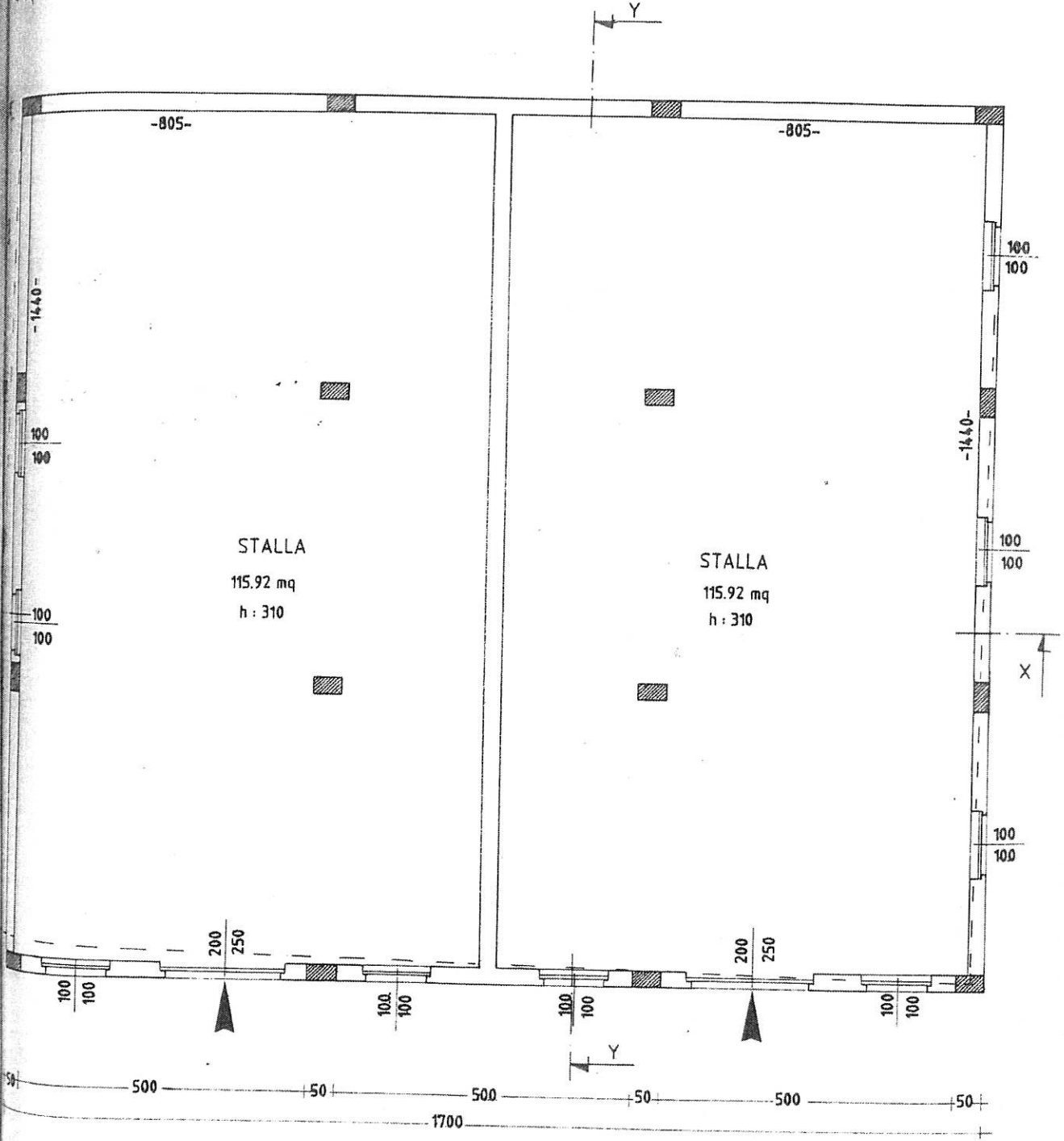


X+ 6500  
Y+ 8800

C. ne di Viggiano F. 32

# PIANO TERRA

SCALA 1:100



Sagoma Fabbriato Attuale

IANO PRIMO

Strada Comunale di Caserosse

