

REG. L. 11/11/80  
Art. 2, T. 215



MINISTERO DELLE FINANZE  
DIREZIONE GENERALE DEL CATASTO E DEI SERVIZI TECNICI ERARIALI

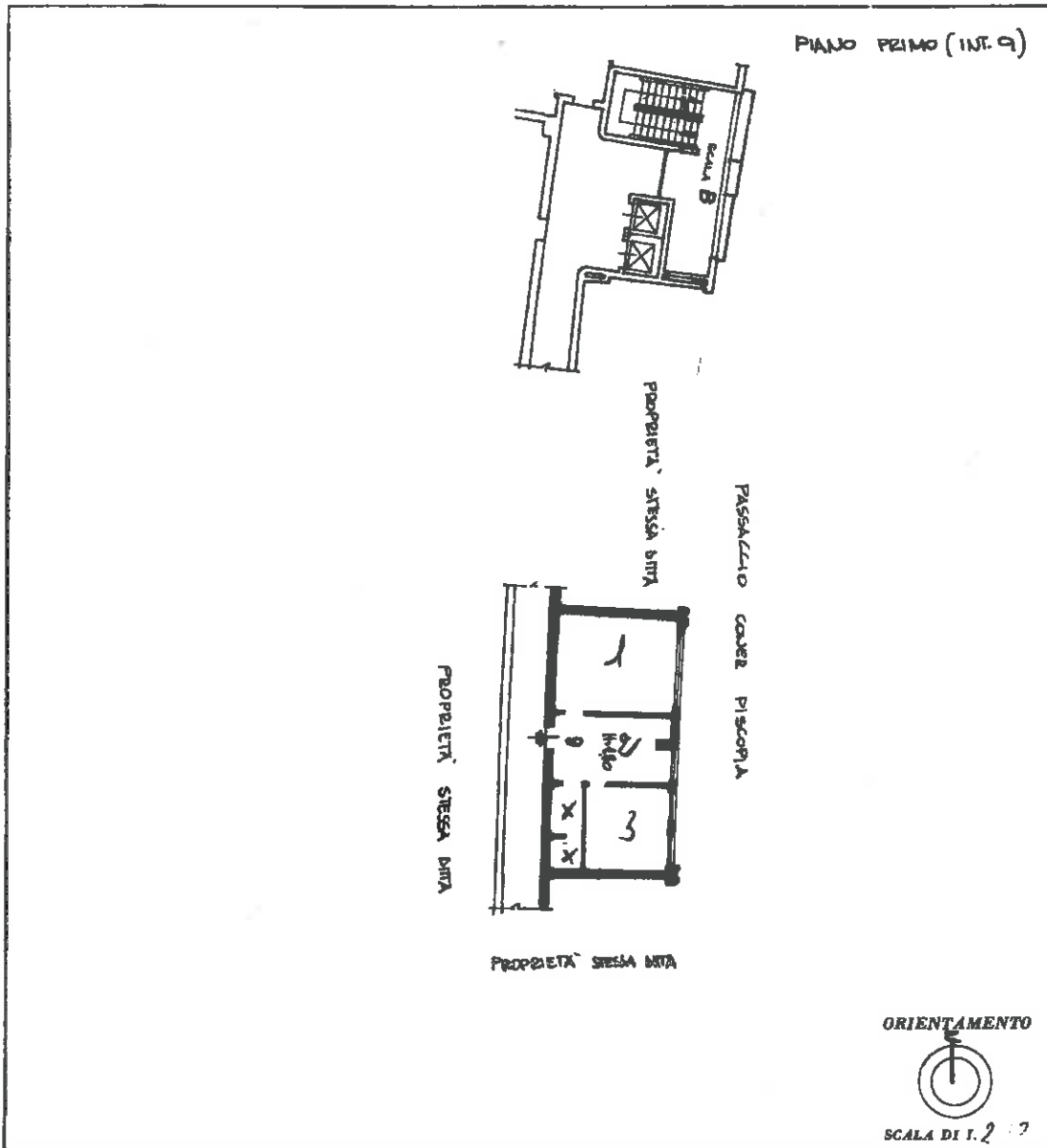
Mod. B (Nuovo Catasto Edilizio Urbano)

Lire  
50

# NUOVO CATASTO EDILIZIO URBANO

(R. DECRETO-LEGGE 14 APRILE 1980, N. 687)

Planimetria dell'immobile situato nel Comune di PADOVA Via BORROMEO 16  
Ditta S.G.I. SOGENE CASA S.p.A.  
Allegata alla dichiarazione presentata all'Ufficio Tecnico Erariale di PADOVA



SPAZIO RISERVATO PER LE ANNOTAZIONI D'UFFICIO

DATA **10 MAR 1982**

PROT. N°

Compilata dal ING. ENNIO BECHI  
(Titolo, nome e cognome del tecnico)

Iscritto all'Albo de GLI ING. LIVORNO N. 150  
della Provincia di LIVORNO

DATA 2-3-1982

Firma: Ennio Bechi

Ultima planimetria in atti

Data presentazione: 10/03/1982 - Data: 30/01/2024 - n. T401376 - Richiedente: PTRLGU76A02A7570

Totale schede: 1 - Formato di acquisizione: A3(297x420) - Formato stampa richiesto: A4(210x297)

Catasto dei Fabbricati - Situazione al 30/01/2024 - Comune di PADOVA (G224) - < Foglio 89 - Particella 227 - Subalterno 55 >  
VIA DEI BORROMEO n. 16 Scala B Interno 9 Piano 1

Firmato Da: PIETROGRANDE LUIGI Emesso Da: INFOCAMERE QUALIFIED ELECTRONIC SIGNATURE CA Serial#: 24859



MODULARIO  
F. - Cat. - S. P. - 313



MINISTERO DELLE FINANZE

Mod. B (Nuovo Catasto Edilizio Urbano)


DIREZIONE GENERALE DEL CATASTO E DEI SERVIZI TECNICI ERARIALI

Lire  
50

# NUOVO CATASTO EDILIZIO URBANO

(R. DECRETO-LEGGI 13 APRILE 1976, N. 645)

Planimetria dell'immobile situato nel Comune di PADOVA Via BORROMEIO 16  
Ditta S.G.I. SOGENE CASA S.p.A.  
Allegata alla dichiarazione presentata all'Ufficio Tecnico Erariale di PADOVA



SPAZIO RISERVATO PER LE ANNOTAZIONI D'UFFICIO

DATA **10 MAR 1982**

PROT. N° **1257**

Compilata dal **ING. ENNIO SECCHI**  
(Titolo, nome e cognome del tecnico)

Iscritto all'Albo de **GLI INGEGNERI N° 150**  
della Provincia di **PADOVA**

DATA **2-3-1982**

Firma: *Ennio Secchi*

Ultima planimetria in atti

Data presentazione: 10/03/1982 - Data: 30/01/2024 - n. T401377 - Richiedente: PTRLGU76A02A7570

Totale schede: 1 - Formato di acquisizione: A3(297x420) - Formato stampa richiesto: A4(210x297)

Catasto dei Fabbricati - Situazione al 30/01/2024 - Comune di PADOVA(G224) - < Foglio 89 - Particella 227 - Subalterno 86 >  
VIA DEI BORROMEIO n. 16 Scala B Interno 3 Piano 4

Firmato Da: PIETROGRANDE LUIGI Emesso Da: INFOCAMERE QUALIFIED ELECTRONIC SIGNATURE CA Serial#: 24859

MODULARIO  
F. Cat. 6 T. 155



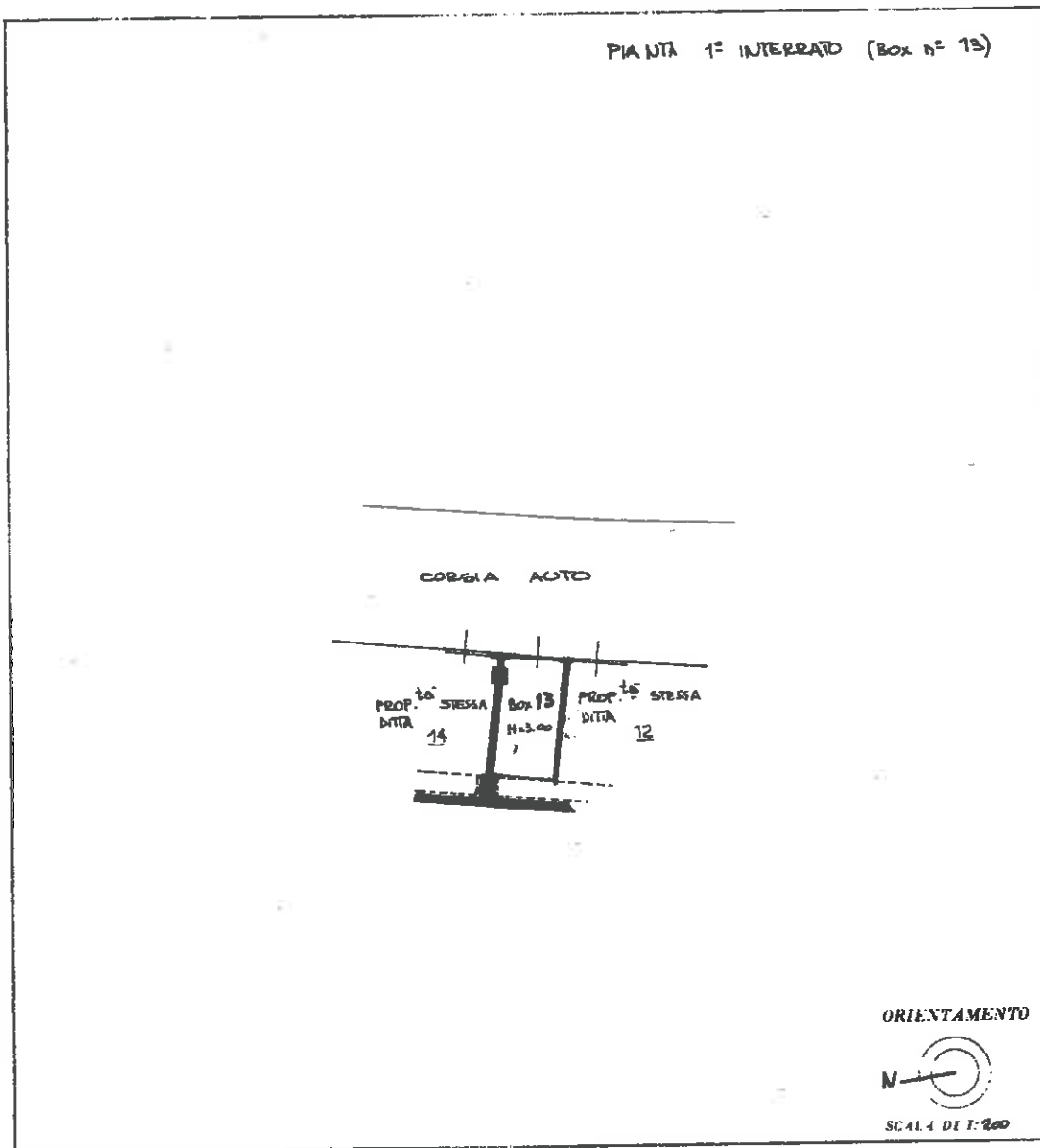
MINISTERO DELLE FINANZE  
DIREZIONE GENERALE DEL CATASTO E DEI SERVIZI TECNICI ERARIALI

VALORE DI VENDITA - DITTA (urbano)

Lire  
50

# NUOVO CATASTO EDILIZIO URBANO

Planimetria dell'immobile situato nel Comune di **PADOVA** in **CALATAFIMI**  
Ditta **S.G.I. SOGENE CASA S.p.A**  
Allegata alla dichiarazione presentata all'Ufficio **PADOVA**



SPAZIO RISERVATO PER LE ANNOTAZIONI DELL'UFFICIO

DATA **10 MAR 1982**

PROT. N° **1302**

completata dal **L. ING. ENNIO SECCHI**  
Libro matricole - registro del terreno

Iscritto all'Albo de **LI ING. LIVORNO n° 150**  
 della Provincia di **LIVORNESCHI**

DATA **23-1982**

Firma: *[Signature]*

Catasto dei Fabbricati - Situazione al 30/01/2024 - Comune di PADOVA (G224) - < Foglio 89 - Particella 227 - Subalterno 134 >  
VIA CALATAFIMI Interno 13 Piano 51  
Firmato Da: PIETROGRANDE LUIGI Emesso Da: INFOCAMERE QUALIFIED ELECTRONIC SIGNATURE CA Serial#: 24859

Ultima planimetria in atti

Data presentazione: 10/03/1982 - Data: 30/01/2024 - n. T401378 - Richiedente: PTRLGU76A02A7570

Totale schede: 1 - Formato di acquisizione: A3(297x420) - Formato stampa richiesto: A4(210x297)