

MODULARIO
a/r n. 497



MINISTERO DELLE FINANZE
DIPARTIMENTO DEL TERRITORIO
CATASTO EDILIZIO URBANO (RDL 13-4-1939, n. 652)
RUBANO via A. DE GASPERI

MOD. BN (CEU)

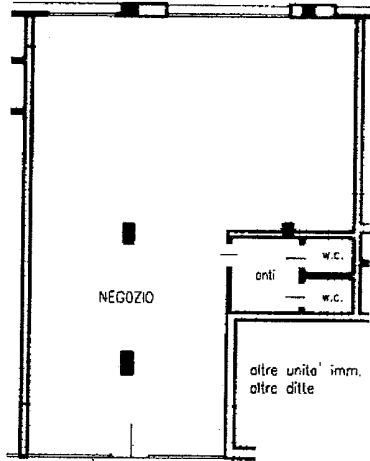
LIRE
200

Planimetria di u.f.u. in Comune di via civ. 16

N.C.T.			N.C.E.U.					
Fg.	All.	Mopp.	Sez.	Fg.	All.	Mopp.	Sub.	Sub
12	-	860	U	12	-	860	-	52

piano terra H=3,00


altre unita' imm.
altre ditte



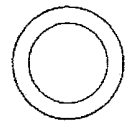
altre unita' imm.
altre ditte

altre unita' imm.
altre ditte

altre unita' imm.
altre ditte



ORIENTAMENTO



SCALA DI 1:200

Catasto dei Fabbricati - Situazione al 12/07/2024 - Comune di RUBANO (H625) - < Foglio 12 - Particella 860 - Subalterno 52 >
VIALE A. DE GASPERI n. 16 Piano T

Dichiarazione di N.C.
Denuncia di variazione

Compilata dal **GEOMETRA**
(Titolo, cognome e nome)

RISERVATO ALL'UFFICIO

12441

Ultima planimetria in atti

Identificativi catastali
Data presentazione: 14/09/1999 - Data: 12/07/2024 - n. [REDACTED] - Richiedente: [REDACTED]

Totale schede: 1 - Formato di acquisizione: A4 (210x297) - Formato stampa richiesto: A4 (210x297)

data Firma [REDACTED]

14 SET 1999