

MODULARIO
a r.f. n. 497



MINISTERO DELLE FINANZE
DIPARTIMENTO DEL TERRITORIO
CATASTO EDILIZIO URBANO (RDL 13-4-1939, n. 652)
RUBANO A. DE GASPERI


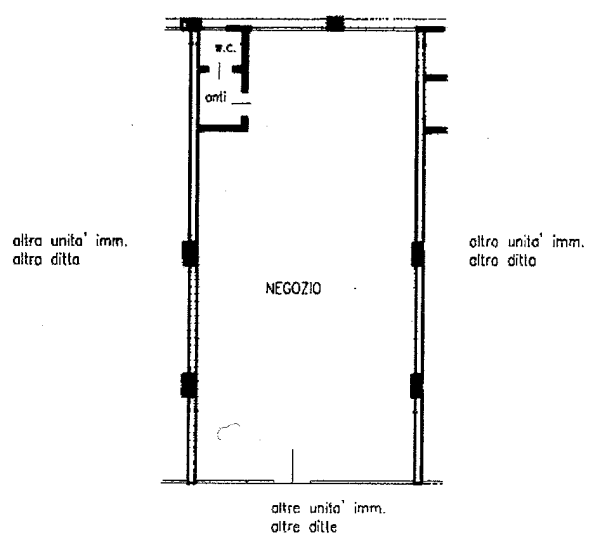
MOD. **BN** (CEU)

LIRE
200

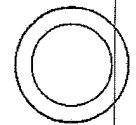
Planimetria di u.i.u. in Comune di..... via civ. 10

N.C.T.			N.C.E.U.					
Fg.	Adl.	Mapp.	Sez.	Fg.	Al.	Mapp.	Sub.	Sub.
12	-	860	U	12	-	860	-	54

piano terra H=3,00



ORIENTAMENTO



SCALA DI 1/200

Catasto di Fabbricati - Situazione al 12/07/2024 - Comune di RUBANO(H625) - < Foglio 12 - Particella 860 - Subalterno 54 >
VIALE A. DE GASPERI n. 10 Piano I

Roma - Istituto Poligrafico e Zecca dello Stato - P.V.

Dichiarazione di N.C.
 Denuncia di variazione
 Data presentazione: 14/09/1999 - Data: 12/07/2024
 Formato di acquisizione: A4 (210x297) - Formato stampato: A4 (210x297)
 n. sub.

Compilata dal **GEOMETRA**
 (Titolo, cognome e nome) [REDACTED]
 della provincia di **PADOVA**
 data Firma [REDACTED]

RISERVATO ALL'UFFICIO
12441
14 SET. 1999