Ultima planimetria in atti
Data presentazione: 24/06/1994 - Data: 05/05/2025 - n. T200276 - Richiedente: [redacted]
Totale schede: 1 - Formato di acquisizione: A3(297x420) - Formato stampa richiesto: A4(210x297)

Data presentazione: 24/06/1994 - Data: 05/05/2025 - n. T200276 - Richiedente: [redacted]

MODULARIO
F. rig. rend. 496

MINISTERO DELLE FINANZE
DIREZIONE GENERALE DEL CATASTO E DEI SS.TT.EE.
CATASTO EDILIZIO URBANO (R.D.L. 15-4-1939 n. 652)

MOD. AN (DEL)
LIRE 400

Planimetria di un immobile in Comune di Montevarchi Praz. Levane via Leona civ. .....

Piano Primo

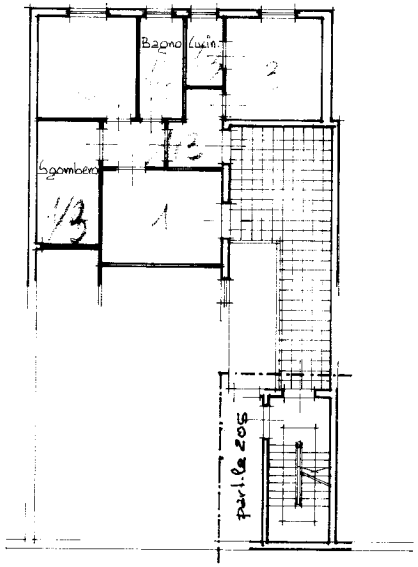

Piano Terra

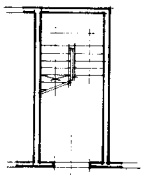

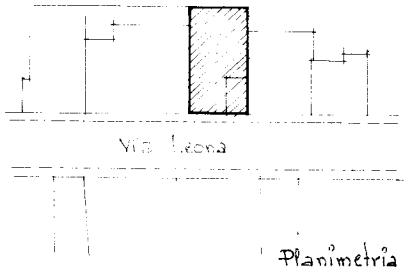

Planimetria 1:1000

ORIENTAMENTO

SCALA DI 1:200

Dichiarazione di N.C. [ ]
Denuncia di variazione [X]

Compilata da: Geometra
Tecn. Cognome e nome
[redacted]

Iscritto all'albo dei Geometri della provincia di Arezzo n. [redacted]

RISERVATO ALL'UFFICIO

Agenzia del Catasto
n. 35 parte 206 205 sub 8 5
10 metri

[redacted]

Catasto dei Fabbricati - Situazione al 05/05/2025 - Comune di MONTEVARCHI(F656) - < Foglio 35 - Particella 206 - Subalterno 8 > - Uiu graffata
Firmato Da: FRELLONI ANTONIO SAVERIO Emesso Da: INFOCAMERE QUALIFIED ELECTRONIC SIGNATURE CA Serial#: 3f1204