

M^o CULARIO
F. r. l. rend. 487



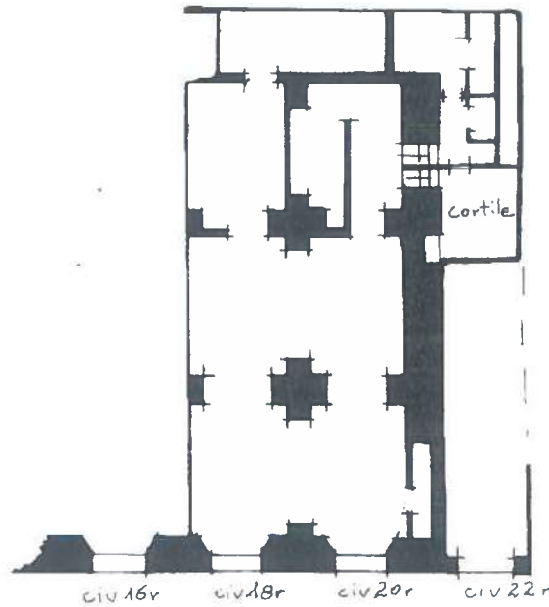
MINISTERO DELLE FINANZE
DIREZIONE GENERALE DEL CATASTO E DEI SS.TT.EE.
CATASTO EDILIZIO URBANO (RDL 13-4-1939, n. 652)

MOD. **BM** (CEU)

LIRE
250

Planimetria di u.i.u. in Comune di Genova via Bianchetti civ. 18 e 20r

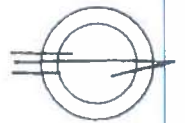
Piano Terreno h = 3.18 - 3.25



Sal. Caloleto

Via Bianchetti

ORIENTAMENTO



SCALA DI 1:200


Dichiarazione di N.C.
Denuncia di variazione

Compilata dal geom. Munizza Enrico
(Titolo, cognome e nome)

RISERVATO ALL'UFFICIO

Data presentazione: 03/07/1991 - Data: 26/11/2024 - n. T212043 - Richiedente: LNRDNL75R24D969V
Totale schede: 313 sub. 312
Formato di acquisizione: A4 (210 x 297)

scritto all'albo dei Geometri
della Provincia di Genova
n. 2159
data 26/11/2024 Firma Enrico Munizza



5528 ^{1/2}

Ufficio 01
Catasto dei Fabbricati - Situazione al 26/11/2024 - Comune di GENOVA (D969Q) - < Sez. urbana GEC - Foglio 11 - Particella 312 - Subalterno 1 > - Uiu graffiata
VIA BIANCHETTI n. 18R-20R Piano T