

Planimetria catastale

P.lla 752

Data presentazione: 05/02/1990 - Data: 25/02/2025 - n. T466025 - Richiedente: PTTDRN67D68F839G

Min. A (Nuovo Catasto Edilizia Urbana)

496



MINISTERO DELLE FINANZE

DIREZIONE GENERALE DEL CATASTO E DEI SERVIZI TECNICI ERARIALI

NUOVO CATASTO EDILIZIO URBANO

(R. DECRETO-LEGGE 13 APRILE 1939, N. 952)

Lire 200

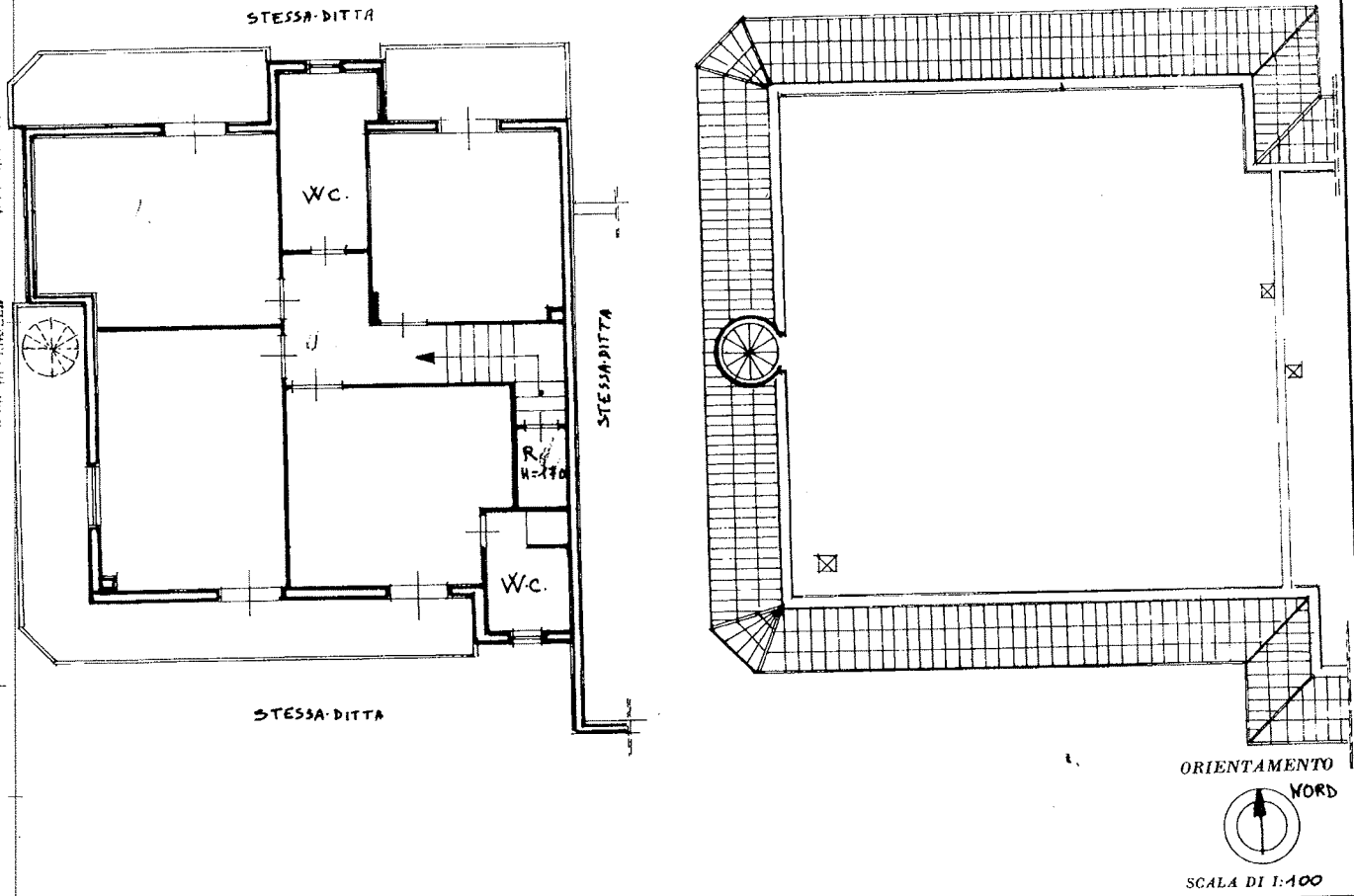
Planimetria dell'immobile situato nel Comune di POZZUOLI Via S. GENNARO AGNANO n. 29

Ditta [REDACTED]
Allegata alla dichiarazione presentata all'Ufficio Tecnico Erariale di NAPOLI

CASA INT. G.

PIANO PRIMO
STESSA DITTA


TERRAZZO DI COPERTURA



SPAZIO RISERVATO PER LE ANNOTAZIONI D'UFFICIO

DATA
PROT. N°

5 FEB 1990



Compilata dal

Inscritto all'Albo degli INGEGNERI
della Provincia di NAPOLI (4832)

DATA

Febbraio 1990

Firma:

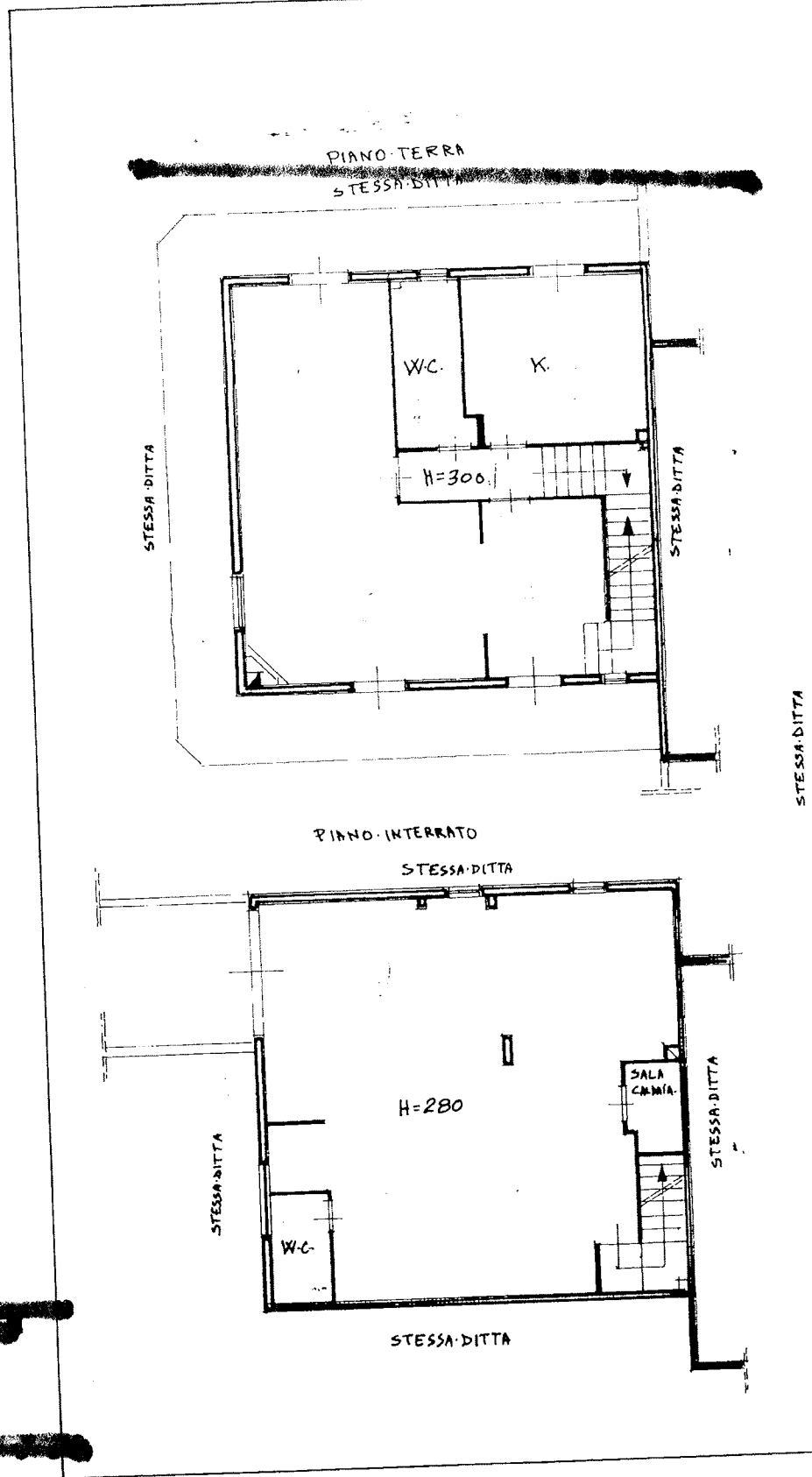
URB/01

Catasto dei Fabbricati - Situazione al 25/02/2025 - Comune di POZZUOLI (G964) - < Foglio 56 - Particella 752 - Subalterno >
VIA SAN GENNARO AGNANO n. 29 Interno 6 Piano I - 1

Ultima planimetria in atti

Data presentazione: 05/02/1990 - Data: 25/02/2025 - n. T466025 - Richiedente: PTTDRN67D68F839G
Totale schede: 2 - Formato di acquisizione: A3(297x420) - Formato stampa richiesto: A4(210x297)

REDAZIONE
C.A.T.



LINEA 01

Catasto dei Fabbricati - Situazione al 25/02/2025 - Comune di POZZUOLI (G964) - < Foglio 56 - Particella 752 - Subalterno >
VIA SAN GENNARO AGNANO n. 29 Interno 6 Piano I - I

Ultima planimetria in atti