

MODULARIO
F. 19 (mod. 497)



MINISTERO DELLE FINANZE
DIREZIONE GENERALE DEL CATASTO E DEI SISTEMI
CATASTO EDILIZIO URBANO (RDL 13-4-1939 n. 652)

MOD. BN (CEU)

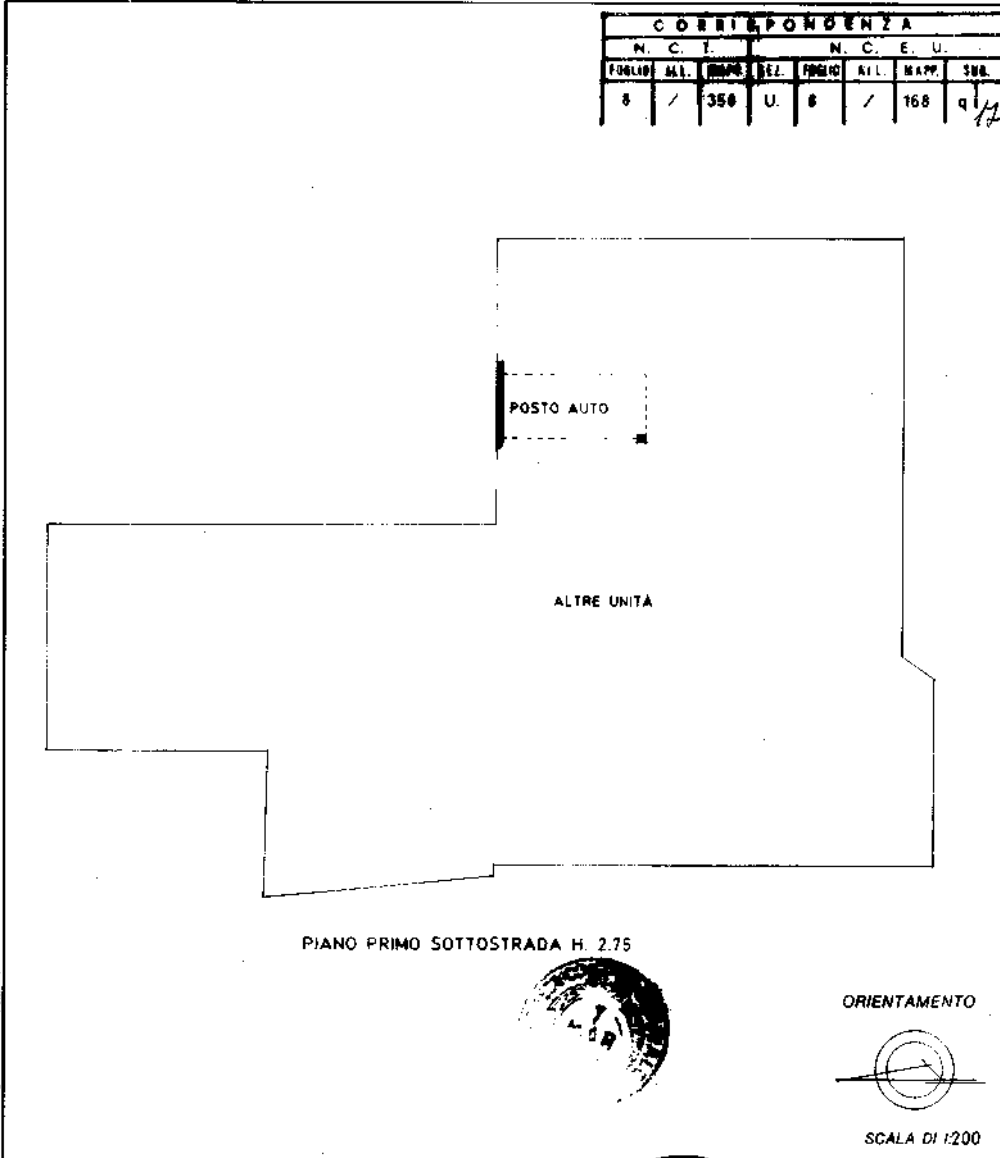
LIRE
385

Planimetria di U. U. in Comune di **CADONEGHE**

GRAMSCI


CIV.

CORRISPONDENZA							
N. C. I.				N. C. E. U.			
FOLIO	ALL.	NUMERO	REZ.	FOLIO	ALL.	MAPP.	SUB.
8	/	358	U. B	/	168	q	1A



Dichiarazione di H.C.
Denuncia di variazione

Completata dal **GEOMETRA**
BRIANI DANIELE
Iscritto all'albo **GEOMETRI**
della provincia di **PADOVA**
data **MAR 1994**



RISERVATO ALL'UFFICIO

11-7-1994

Ultima planimetria in atti

input 01
Catasto dei Fabbricati - Situazione al 22/06/2025 - Comune di CADONEGHE(B345) - < Foglio 8 - Particella 2616 - Subalterno 17 >
VIA ANTONIO GRAMSCI Piano S1

MODULARIO
F. rig. rend. 487



MINISTERO DELLE FINANZE
DIPARTIMENTO DEL TERRITORIO
CATASTO EDILIZIO URBANO (RDL 13-4-1939, n. 852)

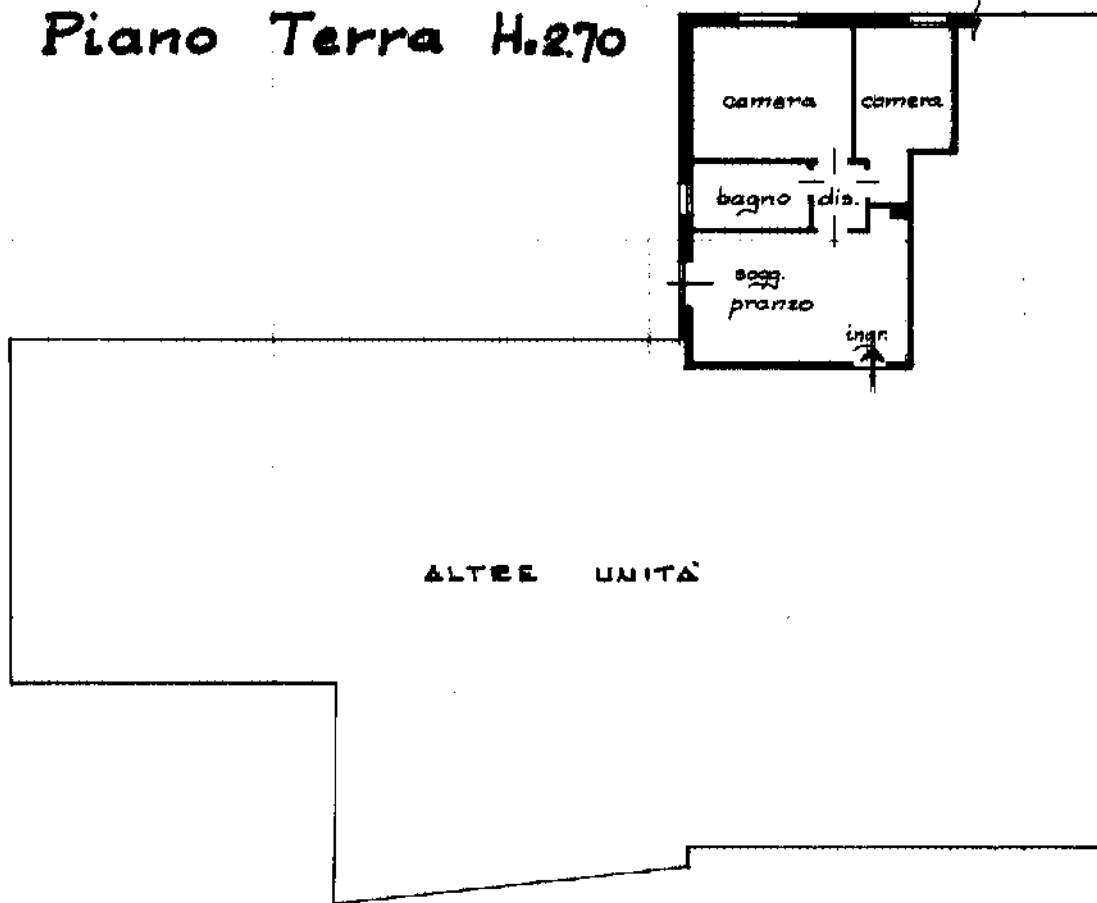
MOD. BN. (CEU)

LIRE
500

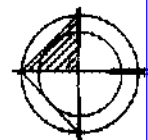
Planimetria di u.i.u. in Comune di **Cadoneghe**..... via **Gramsci**..... civ.....

CORRISPONDENZA							
N. C. T.				N. C. E. U.			
FOLIO	ALL.	MAPP.	SEZ.	FOLIO	ALL.	MAPP.	SUB.
B	/	2616	/	B	/	168	b 31

Piano Terra H.270




ORIENTAMENTO



SCALA DI 1:200

Dichiarazione di N.C.
Denuncia di variazione

Compilata dal **GEOMETRA**
(Titolo, cognome e nome)
DANIELE BRIANI



INFORMATICA UFFICIALE
06 005997
- PADOVA -

Data presentazione: 24/06/1996 - Data: 22/06/2025 - n. T2385 - Richiedente: ZCCCLD65R60G224S

Totale Schede: **8** - Formato di acquisizione: A4(210x297) - Formato stampa: A4(210x297) della provincia di **PADOVA** n. **3255**

data **giugno 1996** Firma **Daniele Briani**