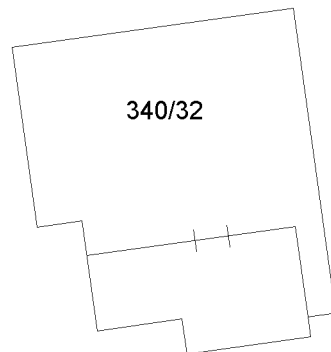
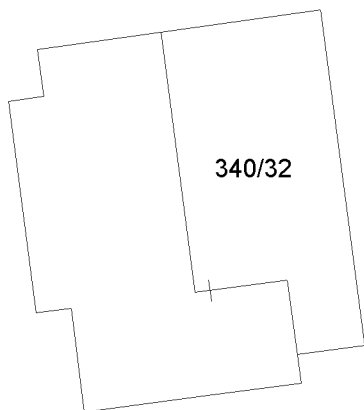
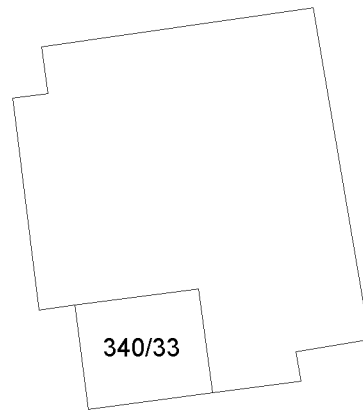
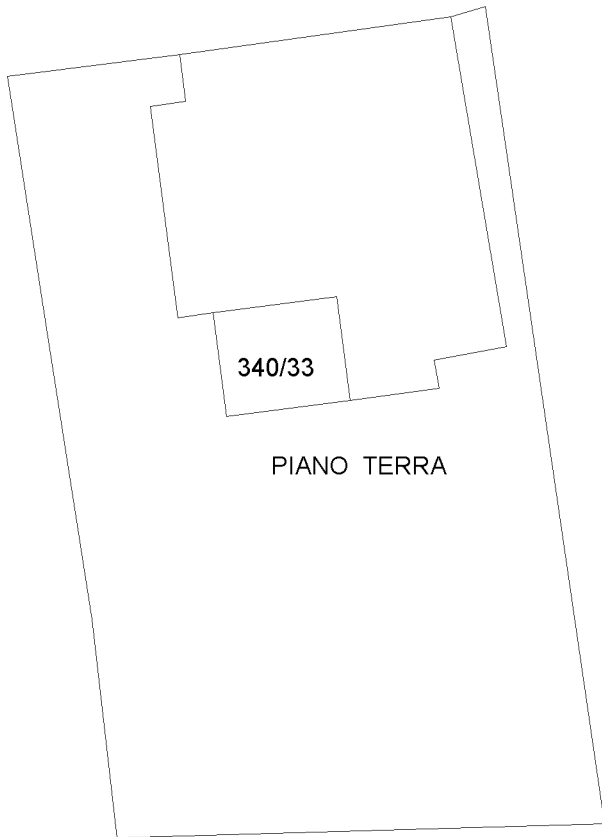


<b>ELABORATO PLANIMETRICO</b>	Compilato da: Stellati Riccardo	Iscritto all'albo: Geometri	Prov. Perugia	N. 04802
	Comune di Bastia Umbra	Foglio: 11	Particella: 340	Prop. n. 16/07/2015 del
Dimostrazione grafica dei subalberi		Tipo Mappale n. del		Scala 1 : 200

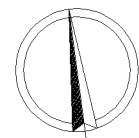
### ELABORATO PLANIMETRICO PARZIALE



**Agencia delle Entrate**  
**CATASTO FABBRICATI**  
 Ufficio provinciale di Perugia

Ultima planimetria in atti

Orientamento



MODULINO  
F. rig. rend. 487



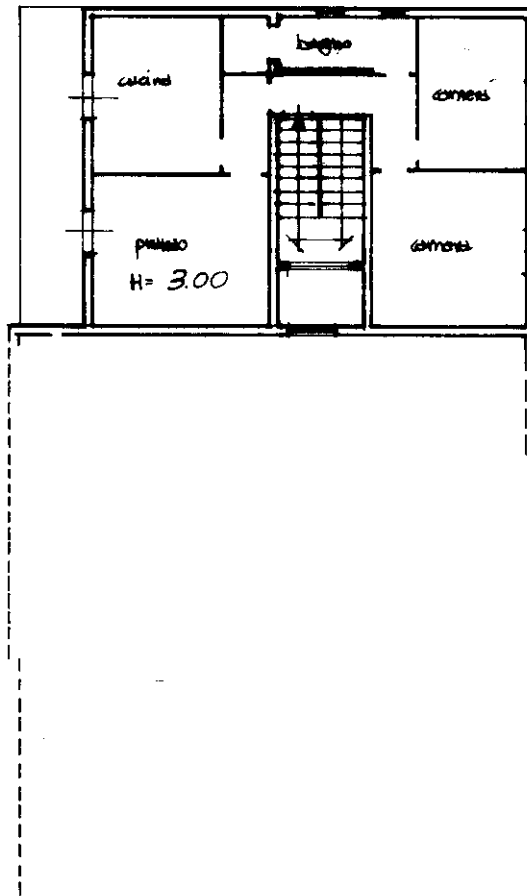
MINISTERO DELLE FINANZE  
DIREZIONE GENERALE DEL CATASTO E DEI SS.TT.EE.

# CATASTO EDILIZIO URBANO (RDL 13-4-1939, n. 652)


LIRE  
250

Planimetria di u.i.u. in Comune di BASTIA UMBRA via S. VALENTINO civ. ....

PIANTA PIANO QUARTO



ORIENTAMENTO



SCALA DI 1:200

Dichiarazione di N.C.   
Denuncia di variazione

Compilata dal geometra Brastelli  
Roberto  
(Titolo, cognome e nome)

RISERVATO ALL'UFFICIO

Identificativi catastali

Iscritto all'albo dei geometri  
Perugia n. 3201

8 AGO 1991

001/91

Ultima planimetria in atti n. 346 sub 18  
Data presentazione: 08/08/1991 - Data: 30/05/2024 - n. T416977 - Richiedente: BRLLSN83S11E975H  
Totale schede: 1 - Formato di acquisizione: A4(210x297) - Formato stampa richiesto: A4(210x297)

Catasto dei Finibbricati - Situazione al 30/05/2024 - Comune di BASTIA UMBRA(A710) - < Foglio 11 - Particella 346 - Subalterno 18 > - Uiu graffata  
Firmato DA BRUSTELLI ROBERTO 1991  
Firma

Roma - Istituto Poligrafico e Zecca dello Stato - P.V.

MODULARIO  
F. rig. rend. 487




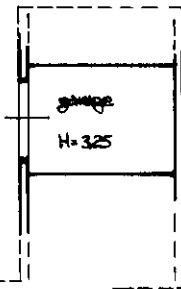
MINISTERO DELLE FINANZE  
DIREZIONE GENERALE DEL CATASTO E DEI SS.TT.EE.  
**CATASTO EDILIZIO URBANO** (RDL 13-4-1939, n. 652)

MOD. **BN** (CEU)

LIRE  
**250**

Planimetria di u.i.u. in Comune di BASTIA UMBRA via S. VALENTINO civ. ....

PIANTA PIANO TERRA



ORIENTAMENTO



SCALA DI 1:200

Dichiarazione di N.C.   
Denuncia di variazione

Compilata dal geometra Brocatelli  
Roberto (titolo, cognome e nome)

Ultima planimetria in atti  
identificativi catastali

Iscritto all'albo dei geometri  
della provincia di Perugia

Data presentazione: 08/08/1991 - Data  
1995  
Totale schede: 5

30/05/2024 - n. T416978 - Richiedente: BRLLSN83S11E975H  
Formato di acquisizione: A4(210x297) - Formato stampa richiesto: A4(210x297)  
data Firma

RISERVATO ALL'UFFICIO

8 AGO 1991

25801/91

Catasto dei Fabbricati - Situazione al 30/05/2024 - Comune di BASTIA UMBRA(A710) - < Foglio 11 - Particella 1925 - Subalterno 6 >  
Firmato DA VALERIA VAIERSANDRINI @Ingresso Da: ARUBAPEC S.P.A. NG CA 3 Serial#: 24b2f8b67f6cf8abc3e313b8d7be8099