


Planimetria foglio 1 Part. 1136 sub 12

MODULARIO
F. - Cat. S. T. - 215



MINISTERO DELLE FINANZE
DIREZIONE GENERALE DEL CATASTO E DEI SERVIZI TECNICI ERARIALI

NUOVO CATASTO EDILIZIO URBANO
(R. DECRETO-LEGE 13 APRILE 1939, N. 652)

Mod. B (Nuovo Catasto Edilizio Urbano)

Lire
20

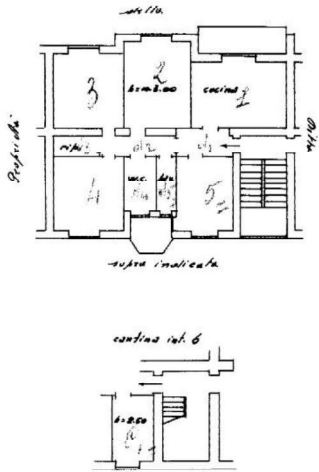
Planimetria dell'immobile situato nel Comune di FRATTAMAGGIORE Via F.A. Giordano

Ditta GE/AL costruzione 1964 lotto 12

Allegata alla dichiarazione presentata all'Ufficio Tecnico Erariale di NAPOLI

M: 0504481

Edificio C. solo B.
piano B° int. 6




ACREDITAMENTO GENERALE DELLA
PROPRIETÀ IMMOBILIARE URBANA
Legge 11 agosto 1959, n. 1249 mo-
dificata con D.L. 8 aprile 1949, n. 617

COMUNE
Frattamaggiore

Tallone di riscontro
DELLA
SCHEDE NUMERO
M

N° 0504481

AVVERBANDA si prescrive
inoltre deve essere incollato a
carne del dichiarante sulla plani-
metria (riproducendo la unità im-
mobiliare denunciata con la pre-
sente scheda) da presentare ai
sensu dell'articolo 7 del R. D. L.
1 aprile 1939, n. 652.



ORIENTAMENTO

SCALA DI 1:500

SPAZIO RISERVATO PER LE ANNOTAZIONI D'UFFICIO	
<p>DATA</p> <p>PROT. N°</p> <p style="text-align: center; font-size: 1.2em;">574</p>	<p>Compilata dal <u>1° Comm.</u> <small>(Titolo, nome e cognome del servizio)</small></p> <p><u>Caruso Enrico</u></p> <p>Iscritto all'Albo degli <u>Ingegneri</u> della Provincia di <u>Roma</u></p> <p>DATA <u>Roma 11 Maggio 1964</u></p> <p>Firma: <u>Caruso Enrico</u></p>

Ultima planimetria in atti

Data presentazione: 20/07/1964 - Data: 11/11/2024 - n. T221878 - Richiedente: CRSNNT75P50F839J

Totale schede: 1 - Formato di acquisizione: A3(297x420) - Formato stampa richiesto: A4(210x297)

Catasto dei Fabbricati - Situazione al 11/11/2024 - Comune di FRATTAMAGGIORE (D789) - < Foglio 1 - Particella 1136 - Subaltemo 12 ->

VIALE TIZIANO n. 4 Scala B Interno 6 Piano 2