

Catasto terreni
Visura storica per immobile

Situazione degli atti informatizzati dall'impianto meccanografico al 18/06/2024



Immobile di catasto terreni



Causali di aggiornamento ed annotazioni

Informazioni riportate negli atti del catasto al 18/06/2024

Dati identificativi: Comune di **CANICATTI' (B602) (AG)**

Foglio **86** Particella **367**

Classamento:

Redditi: dominicale Euro **17,33**


agrario Euro **4,81**

Particella con qualità: **SEMINATIVO** di classe **2**

Superficie: **3.729 m²**

> **Intestati catastali**

> 1. 

nato a CANICATTI' (AG) il 

Diritto di: Proprieta' per 1/1 in regime di separazione dei beni

> **Dati identificativi**

 **dall'impianto al 01/07/1994**

Immobile predecessore

Comune di **CANICATTI' (B602) (AG)**

Foglio **86** Particella **72**

Impianto meccanografico del 21/07/1984

 **dal 01/07/1994 al 18/02/2010**

Immobile predecessore

Comune di **CANICATTI' (B602) (AG)**

Foglio **86** Particella **268**

TIPO MAPPALE del 01/07/1994 in atti dal 01/07/1994 (n. 2308.1/1994)

Sono stati inoltre variati/soppressi i seguenti immobili:

Comune: **CANICATTI' (B602) (AG)**

Foglio **86** Particella **269**

Foglio **86** Particella **72**

 **dal 18/02/2010**

Immobile attuale

Comune di **CANICATTI' (B602) (AG)**

Foglio **86** Particella **367**

Tipo Mappale del 18/02/2010 Pratica n. AG0050398 in atti dal 18/02/2010 presentato il 17/02/2010 (n. 50398.1/2010)

Sono stati inoltre variati/soppressi i seguenti immobili:

Comune: **CANICATTI' (B602) (AG)**

Foglio **86** Particella **368**

Foglio **86** Particella **268**

> **Dati di classamento**

☐ **dall'impianto al 01/07/1994**

Immobile predecessore

Comune di **CANICATTI' (B602) (AG)**

Foglio **86** Particella **72**

Redditi: dominicale **Euro 17,90 Lire 34.650**

agrario **Euro 4,97 Lire 9.625**

Particella con qualità: **SEMINATIVO** di classe **02**
Superficie: **3.850 m²**

Partita: **4846**

Impianto meccanografico del 21/07/1984

☐ **dal 01/07/1994 al 18/02/2010**

Immobile predecessore

Comune di **CANICATTI' (B602) (AG)**

Foglio **86** Particella **268**

Redditi: dominicale **Euro 17,41 Lire 33.705**

agrario **Euro 4,84 Lire 9.363**

Particella con qualità: **SEMINATIVO** di classe **02**
Superficie: **3.745 m²**

Partita: **26558**

TIPO MAPPALE del 01/07/1994 in atti dal 01/07/1994
(n. 2308.1/1994)

☐ **dal 18/02/2010**

Immobile attuale

Comune di **CANICATTI' (B602) (AG)**

Foglio **86** Particella **367**

Redditi: dominicale **Euro 17,33**

agrario **Euro 4,81**

Particella con qualità: **SEMINATIVO** di classe **02**
Superficie: **3.729 m²**

Sono stati inoltre variati/soppressi i seguenti immobili:

Comune: **CANICATTI' (B602) (AG)**

Foglio **86** Particella **269**

Foglio **86** Particella **72**

Tipo Mappale del 18/02/2010 Pratica n. AG0050398 in
atti dal 18/02/2010 presentato il 17/02/2010 (n.
50398.1/2010)

Sono stati inoltre variati/soppressi i seguenti immobili:

Comune: **CANICATTI' (B602) (AG)**

Foglio **86** Particella **368**

Foglio **86** Particella **268**

Direzione Provinciale di Agrigento
Ufficio Provinciale - Territorio
Servizi Catastali

> Storia degli intestati dell'immobile

Dati identificativi: Immobile predecessore - Comune di CANICATTI' (B602) (AG) Foglio 86 Particella 72

- > 1. 
(C 
nato a CANICATTI' (AG) il 
☐ dall'impianto al 08/08/1990
Diritto di: Comproprietario (deriva dall'atto 1)
- > 2. 
nato a CANICATTI' (AG) il 
☐ dall'impianto al 08/08/1990
Diritto di: Comproprietario (deriva dall'atto 1)
- > 3. 
nato a CANICATTI' (AG) il 
☐ dall'impianto al 08/08/1990
Diritto di: Comproprietario (deriva dall'atto 1)
- > 4. 
(C 
nata a CANICATTI' (AG) il 
☐ dall'impianto al 08/08/1990
Diritto di: Comproprietario (deriva dall'atto 1)
- > 5. 
(C 
nata a CANICATTI' (AG) il 
☐ dall'impianto al 08/08/1990
Diritto di: Comproprietario (deriva dall'atto 1)
- > 6. 
(C 
nato a CANICATTI' (AG) il 
☐ dall'impianto al 08/08/1990
Diritto di: Comproprietario (deriva dall'atto 1)
- > 7. 
nato a CANICATTI' (AG) il 
☐ dall'impianto al 08/08/1990
Diritto di: Comproprietario (deriva dall'atto 1)
- > 8. 
(C 
nata a CANICATTI' (AG) il 
☐ dall'impianto al 08/08/1990
Diritto di: Da verificare usufruttuario (deriva dall'atto 1)
- > 1. 
nata a CANICATTI' (AG) il 
☐ dal 08/08/1990 al 01/07/1994
Diritto di: Da verificare per i propri diritti (deriva dall'atto 2)
- > 2. 
(C 
nato a CANICATTI' (AG) il 
☐ dal 08/08/1990 al 01/07/1994
Diritto di: Da verificare per i propri diritti (deriva dall'atto 2)

1. Impianto meccanografico del 21/07/1984

2. Atto del 08/08/1990 Pubblico ufficiale FERRARO A Sede CANICATTI' (AG) Repertorio n. 23541 - UR Sede CANICATTI' (AG) Registrazione n. 1549 registrato in data 21/08/1990 - Voltura n. 472790 in atti dal 02/09/1991

Dati identificativi: Immobile predecessore - Comune di CANICATTI' (B602) (AG) Foglio 86 Particella 268

1. [REDACTED] nato a CANICATTI' (AG) il [REDACTED] dal 01/07/1994 al 18/02/2010
Diritto di: Da verificare ciascuno per i propri diritti (deriva dall'atto 3)
2. [REDACTED] (C [REDACTED]) nato a CANICATTI' (AG) il [REDACTED] dal 01/07/1994 al 18/02/2010
Diritto di: Da verificare ciascuno per i propri diritti (deriva dall'atto 3)
3. TIPO MAPPALE del 01/07/1994 in atti dal 01/07/1994 (n. 2308.1/1994)

Dati identificativi: Immobile attuale - Comune di CANICATTI' (B602) (AG) Foglio 86 Particella 367

1. [REDACTED] nata a CANICATTI' (AG) il [REDACTED] dal 18/02/2010 al 11/01/2011
Diritto di: Da verificare ciascuno per i propri diritti (deriva dall'atto 4)
2. [REDACTED] (C [REDACTED]) nato a CANICATTI' (AG) il [REDACTED] dal 18/02/2010 al 11/01/2011
Diritto di: Da verificare ciascuno per i propri diritti (deriva dall'atto 4)
1. [REDACTED] (C [REDACTED]) nato a CANICATTI' (AG) il [REDACTED] dal 11/01/2011 al 11/01/2011
Diritto di: Proprieta' per 1/1 in regime di separazione dei beni (deriva dall'atto 5)
1. [REDACTED] (C [REDACTED]) nato a CANICATTI' (AG) il [REDACTED] dal 11/01/2011
Diritto di: Proprieta' per 1/1 in regime di separazione dei beni (deriva dall'atto 6)
4. TABELLA DI VARIAZIONE del 18/02/2010 - presentato il 17/02/2010 n. 50398.1/2010 - Pratica n. AG0050398 in atti dal 18/02/2010
5. Atto del 11/01/2011 Pubblico ufficiale TRENTO PAOLO Sede CAMPOBELLO DI LICATA (AG) Repertorio n. 28069 - COMPRAVENDITA (Passaggi intermedi da esaminare) Nota presentata con Modello Unico n. 702.1/2011 Reparto PI di AGRIGENTO in atti dal 14/01/2011
6. VOLTURA D'UFFICIO del 11/01/2011 Pubblico ufficiale TRENTO Sede CAMPOBELLO DI LICATA (AG) Repertorio n. 28069 - CONVALIDA TRASC.702/2011 Voltura n. 2491.1/2011 - Pratica n. AG0052782 in atti dal 14/02/2011

Visura telematica

Tributi speciali: Euro 0,90

Catasto fabbricati
Visura storica per immobile

Situazione degli atti informatizzati dall'impianto meccanografico al 18/06/2024



Immobile di catasto fabbricati



Causali di aggiornamento ed annotazioni

Informazioni riportate negli atti del catasto al 18/06/2024

Dati identificativi: Comune di CANICATTI' (B602) (AG)

Foglio 86 Particella 269 Subalterno 3

Particelle corrispondenti al catasto terreni

Comune di CANICATTI' (B602) (AG)

Foglio 86 Particella 269

Classamento:

Rendita: Euro 340,86

Zona censuaria 2,

Categoria A/3^a, Classe 3, Consistenza 6 vani

Foglio 86 Particella 269 Subalterno 3

Indirizzo: CONTRADA GIULIANA n. SNC Piano T-1

Dati di superficie: Totale: 161 m² Totale escluse aree scoperte ^{b)}: 153 m²

> **Intestati catastali**

> 1. 

nato a CANICATTI' (AG) il 

Diritto di: Proprieta' per 1/1 in regime di separazione dei beni

> **Dati identificativi**

☐ dal 03/06/2011

Immobile attuale

Comune di CANICATTI' (B602) (AG)

Foglio 86 Particella 269 Subalterno 3

VARIAZIONE del 03/06/2011 Pratica n. AG0170244 in atti dal 03/06/2011 FUS , VDE , VSI (n. 19528.1/2011)

Per ulteriori variazioni richiedere le visure storiche dei seguenti immobili soppressi, originari del precedente:

Comune: CANICATTI' (B602) (AG)

Foglio 86 Particella 269 Subalterno 1

Foglio 86 Particella 269 Subalterno 2

> **Indirizzo**

☐ dal 03/06/2011

Immobile attuale

Comune di **CANICATTI' (B602) (AG)**
Foglio **86** Particella **269** Subalterno **3**
CONTRADA GIULIANA n. SNC Piano T-1

VARIAZIONE del 03/06/2011 Pratica n. AG0170244 in atti dal 03/06/2011 FUS , VDE , VSI (n. 19528.1/2011)

> **Dati di classamento**

☐ dal 03/06/2011 al 04/06/2012

Immobile attuale

Comune di **CANICATTI' (B602) (AG)**
Foglio **86** Particella **269** Subalterno **3**
Rendita: **Euro 340,86**
Zona censuaria **2**
Categoria **A/3^{cd}**, Classe **3**, Consistenza **6,0 vani**

VARIAZIONE del 03/06/2011 Pratica n. AG0170244 in atti dal 03/06/2011 FUS , VDE , VSI (n. 19528.1/2011)

Annotazioni: classamento e rendita proposti (d.m. 701/94)

☐ dal 04/06/2012

Immobile attuale

Comune di **CANICATTI' (B602) (AG)**
Foglio **86** Particella **269** Subalterno **3**
Rendita: **Euro 340,86**
Zona censuaria **2**
Categoria **A/3^{cd}**, Classe **3**, Consistenza **6,0 vani**

VARIAZIONE NEL CLASSAMENTO del 04/06/2012 Pratica n. AG0147239 in atti dal 04/06/2012 VARIAZIONE DI CLASSAMENTO (n. 10796.1/2012)

Annotazioni: classamento e rendita non rettificati entro dodici mesi dalla data di iscrizione in atti della dichiarazione (d.m. 701/94)

> **Dati di superficie**

☐ dal 09/11/2015

Immobile attuale




Comune di **CANICATTI' (B602) (AG)**
Foglio **86** Particella **269** Subalterno **3**
Totale: **161 m²**
Totale escluse aree scoperte : **153 m²**

Superficie di Impianto pubblicata il 09/11/2015

Dati relativi alla planimetria : data di presentazione 03/06/2011, prot. n. AG0170244

> **Storia degli intestati dell'immobile**

Dati identificativi: Immobile attuale - Comune di CANICATTI' (B602)(AG) Foglio 86 Particella 269 Sub. 3

- > 1. 
(C 
nato a CANICATTI' (AG) il 
☞ dal 03/06/2011
Diritto di: Proprieta' per 1/1 in regime di
separazione dei beni (deriva dall'atto 1)

1. VOLTURA D'UFFICIO del 11/01/2011 Pubblico
ufficiale TRENTO Sede CAMPOBELLO DILICATA (AG)
Repertorio n. 28069 - CONVALIDA TRASC.702/2011
Voltura n. 2490.1/2011 - Pratica n. AG0052780 in atti
dal 14/02/2011

**Nel documento sono indicati gli identificativi
catastali dell'immobile originario dell'attuale**

CANICATTI' (B602) (AG)
Foglio 86 Particella 269 Subalterno 2

Visura telematica

Tributi speciali: Euro 0,90

Legenda

- a) A/3: Abitazioni di tipo economico
b) Escluse le "superfici di balconi, terrazzi e aree scoperte pertinenziali e accessorie, comunicanti o non comunicanti"
- cfr. Provvedimento del Direttore dell'Agenzia delle Entrate 29 marzo 2013
c) A/3: Abitazioni di tipo economico

N=-10400

E=5100

Direzione Provinciale di Agrigento Ufficio Provinciale - Territorio - Direttore MARIA ANTONIETTA DI LEO

Vis. tel. (0.90 euro)

I Particella: 269



Comune: (AG) CANICATTI

Foglio: 86

Scala originale: 1:2000
Dimensione cornice: 534.000 x 378.000 metri

11-Jan-2023 10:46:58
Protocollo pratica T145706/2023

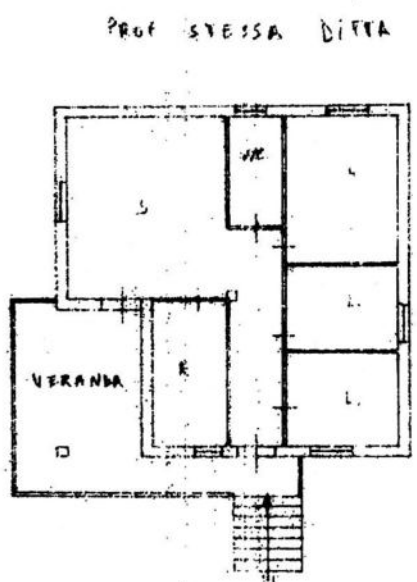
MC URBANO
L. N. 487



MINISTERO DELLE FINANZE
DIREZIONE GENERALE DEL CATASTO E DEI SISTEMI
CATASTO EDILIZIO URBANO (RDL 13-4-1939 n. 652)

LIRE
250

Planimetria di u.i.u. in Comune di **CANICATTI** via C.A. "GIULIANA" civ. S.M.C.



PIANO TERRA

H = ml. 3.00

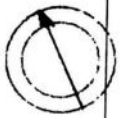
PROP. STESSA DITTA

PROP. STESSA DITTA

PROP. STESSA DITTA

0468395

ORIENTAMENTO



SCALA DI 1:200

ipau 01
Catasto Fabbricati - Situazione al 14/05/2024 - Comune di CANICATTI (B602) - < Foglio 86 - Particella 269 - Subalterno 2 - > - Uiu soppressa

Ultima planimetria in attuazione della Legge n. 487 del 19/07/1984
Data presentazione: 30/09/1994 - Data: 14/05/2024 - n. T55035 - Richiedente: BSCFNC79C20A089K
Totale schede: 26 - Formato di acquisizione: A4(210x297) - Formato stampa richiesto: A4(210x297)
Completata da: **GERA. LIONTE VINCENZA**
Data: 13/08/1994
RISERVATO ALL'UFFICIO

MOD. 97



MINISTERO DELL'INTERNO
DIREZIONE GENERALE DEL CATASTO E DEI SISTEMI
CATASTO EDILIZIO URBANO (R.D. 13-4-1939, n. 652)

MOD. 97 (CEU)

LIRE
250

Planimetria di U.T.U. in Comune di CANICATTI via C. de' GIARRE civ. S. N. C.

PROP. STESSA DITTA

PIANO TERRA

H=ml 1,40

PROP. STESSA DITTA

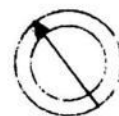


PROP. STESSA DITTA

PROP. STESSA DITTA

0468396

ORIENTAMENTO



SCALA DI 1:200

LICITAZIONE N. 269

GEOM. VINCENZO

RISERVATO ALL'UFFICIO

Ultima planimetria in circolazione

Data presentazione: 30/09/1994 - Data: 14/05/2024 - n. T55034 - Richiedente: BSCFNC79C20A089K

Totale schede: 1 - Formato di acquisizione: A4(210x297) - Formato stampa richiesto: A4(210x297)

269

13/09/1994

Catasto di Fabbricati - Situazione al 14/05/2024 - Comune di CANICATTI (B602) - < Foglio 86 - Particella 269 - Subalterno 1 > - Uju soppressa Inqu 01

**Agenzia del Territorio
CATASTO FABBRICATI
Ufficio Provinciale di
Agrigento**

Dichiarazione protocollo n. AG0170244 del 03/06/2011

Planimetria di u.i.u. in Comune di Canicatti'

Contrada Giuliana

civ. SNC

Identificativi Catastali:

Sezione:
Foglio: 86
Particella: 269
Subalterno: 3

Compilata da:
Lionte Vincenzo

Iscritto all'albo:
Geometri

Prov. Agrigento

N. 1604

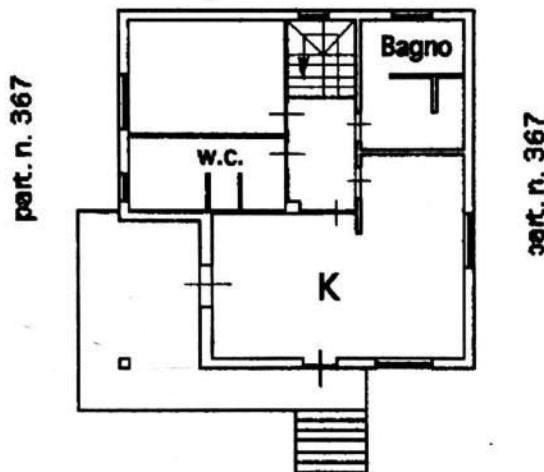
Scheda n. 1

Scala 1:200

PRIMO PIANO

h = ml. 3,00

part. n. 367



part. n. 367

PIANO TERRA

h = ml. 2,45

part. n. 367



part. n. 367

part. n. 367

TERRAPIENO

part. n. 367

Ultima planimetria in atti