

TRIBUNALE DI ALESSANDRIA

PROCEDURA DI ESECUZIONE IMMOBILIARE

47/2025

promossa da:

contro:

]

Giudice dell'esecuzione: Dottoressa Elisabetta BIANCO

ALLEGATO A

Documentazione fotografica

Individuazione da foto aerea

Individuazione su sovrapposizione: foto aerea-mappa catastale

Planimetria catastale

LOTTO UNICO

[Fg 10 - mappale 101 - sub 2 - sub 3]

Immobile a uso residenziale e box di pertinenza

Via Orti Grandi 8 (già 6) - Sale AL

Alessandria, Settembre 2025

CTU - geometra Davide SILVANO



Esperto alla stima: Geometra Davide SILVANO

Codice fiscale: SLVDVD73A03F965S

Studio in: Via Leonardo da Vinci 14/a - 15121 Alessandria [via Rossini 5 - 15060 Basaluzzo]

Telefono: 335 7585831

Email: davide.silvano@gmail.com

Pec: davide.silvano@geopec.it

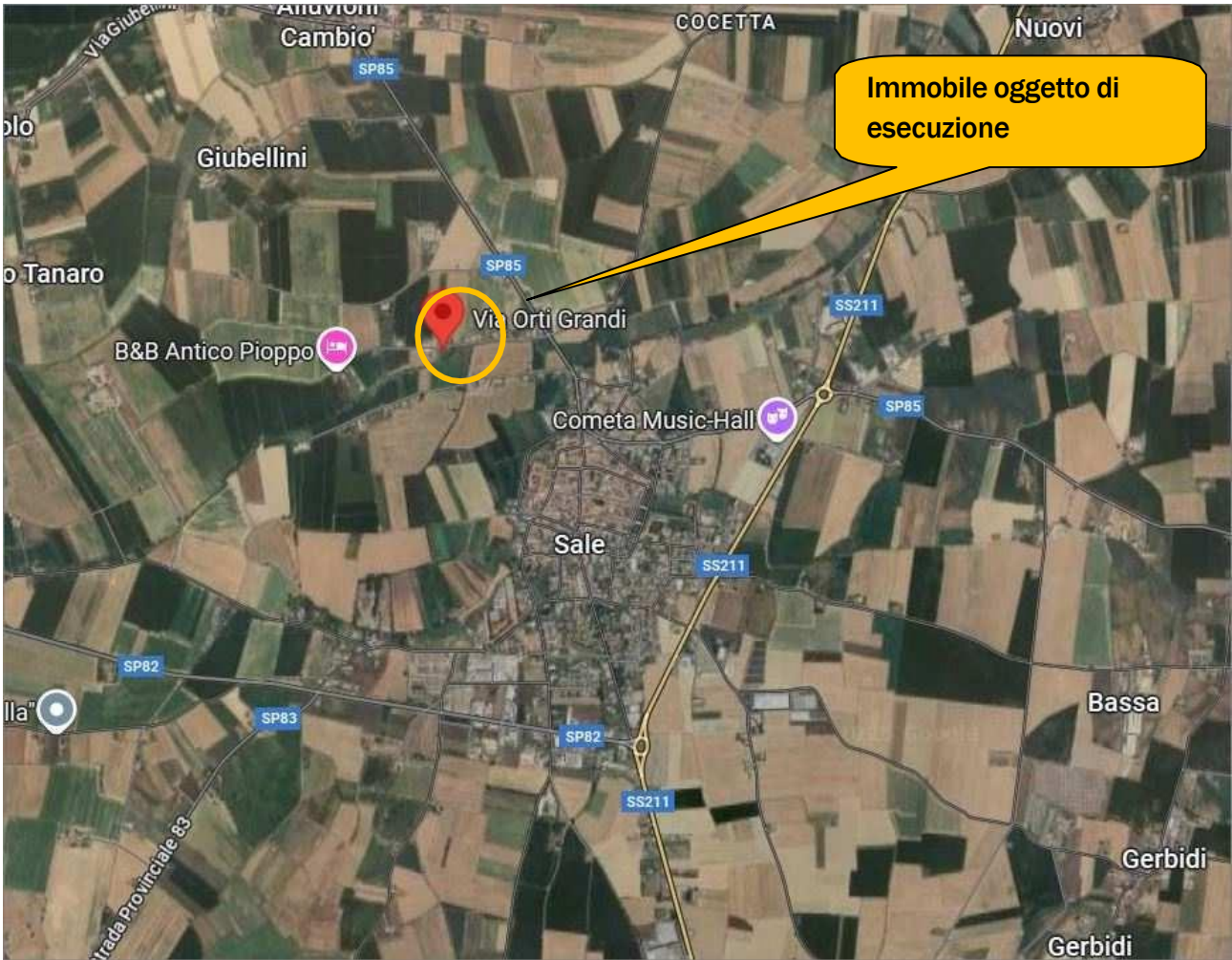
DOCUMENTAZIONE FOTOGRAFICA







INDIVIDUAZIONE DA FOTO AEREA



INDIVIDUAZIONE SU SOVRAPPOSIZIONE: FOTO AEREA - MAPPA CATASTALE

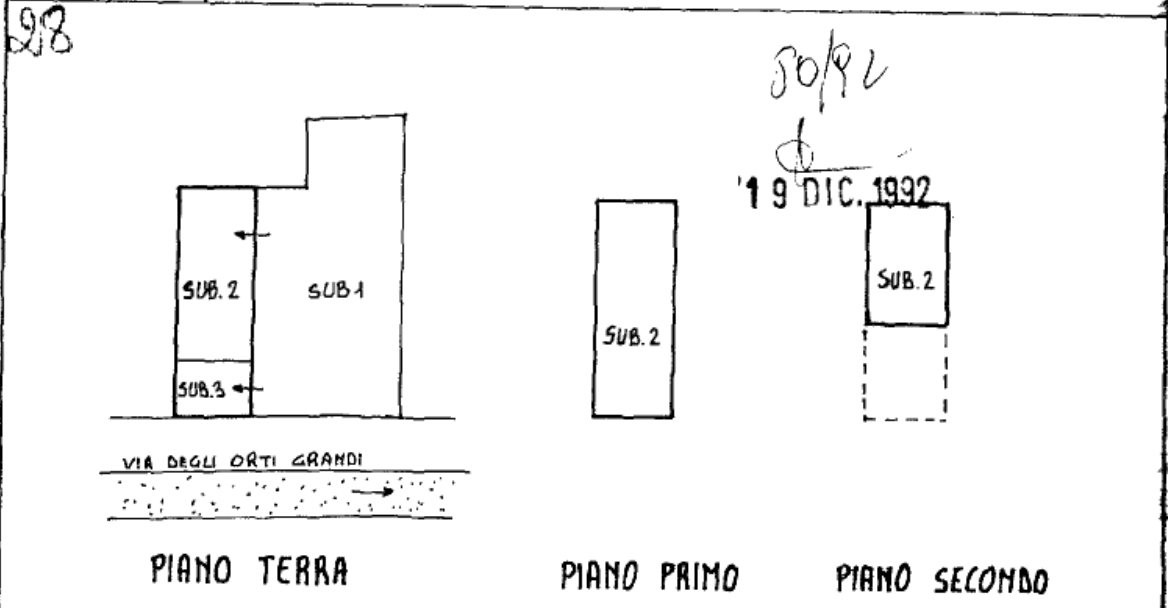


PLANIMETRIA CATASTALE

Data presentazione: 19/12/1992 - Data: 07/04/2025 - n. T145156 - Richiedente: Telematico

25+6


MAPP.	SUB.	DESCRIZIONE
101	1	BENE COMUNE NON CENSIBILE - CORTE
101	2	ABITAZIONE PT. 1P. 2P
101	3	GARAGE PT.



COMUNE DI SALE FOGLIO 10
 ELABORATO PLANIMETRICO 1:500
 COMPILATO DA: Geom. SEGATTO RENZO
 ISCRITTO AL COLLEGIO DI: ALESSANDRIA AL NR.



R. Segatto



ESTRATTO DI MAPPA 1:2000

Elaborato Planimetrico - Catasto dei Fabbricati - Situazione al 07/04/2025 - Comune di SALE(H694) - < Foglio 10 Particella 101 >

Ultima planimetria in atti

Data presentazione: 19/12/1992 - Data: 07/04/2025 - n. T145156 - Richiedente: Telematico

Totale schede: 1 - Formato di acquisizione: A4(210x297) - Formato stampa richiesto: A4(210x297) - Fattore di scala non utilizzabile

Data presentazione: 19/12/1992 - Data: 08/04/2025 - n. T358166 - Richiedente: SLVDVD73A03F965S

2576
MODULARIO
F. n. 487

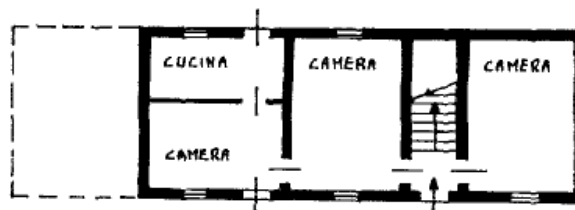


MINISTERO DELLE FINANZE
DIREZIONE GENERALE DEL CATASTO E DEI SS.TT.EE.
CATASTO EDILIZIO URBANO (RDL 13-4-1939, n. 652)

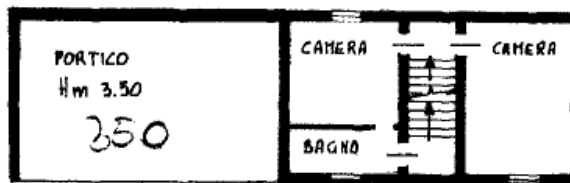
MOD. 99 (CEU)

LIRE
500

Planimetria di u.i.u. in Comune di **SALE** via **ORTI GRANDI** CIV. **6**



PIANO TERRA H=2.70



PIANO PRIMO H=2.70



PIANO SECONDO Hm 1.95

ORIENTAMENTO



SCALA DI 1:200

Dichiarazione di N.C.
Denuncia di variazione


Compilata dal **GEOM. SEGATTO RENZO**
(Titolo, cognome e nome)

RISERVATO ALL'UFFICIO

Data presentazione: 19/12/1992 - Data: 08/04/2025 - n. T358166 - Richiedente: SLVDVD73A03F965S

Totale schede: 1 - Formato di acquisizione: A4 (10x207) - Formato: A3 (210x297) - Adm. provincia: ALESSANDRIA (210x297)

data: 09/12/92 - Firma: *Segatto*



19 DIC. 1992

Qualità dei Fabbricati - Simulazione al 08/04/2025 - Comune di SALE (H094) - < Foglio 10 - Particella 101 - Subalterno 2 - VIA ...

Data presentazione: 19/12/1992 - Data: 08/04/2025 - n. T358167 - Richiedente: SLVDVD73A03F965S

2576
MODULARIO
F. rig. rend. 487

27

MINISTERO DELLE FINANZE
DIREZIONE GENERALE DEL CATASTO E DEI SS.TT.EE.
CATASTO EDILIZIO URBANO (RDL 13-4-1939, n. 652)

MOD. BN (CEU)
LIRE 500

Planimetria di u.i.u. in Comune di SALE via ORTI GRANDI civ. 6

GARAGE
H: 2.70

PIANO TERRA

ORIENTAMENTO

SCALA DI 1:200

Catasto dei Fabbricati - Situazione al 08/04/2025 - Comune di SALE(H694) - < Foglio 10 - Particella 101 - Subalterno 3 - VIA ORTIGRANDI n. 6 Piano I

Dichiarazione di N.C. <input checked="" type="checkbox"/> Dichiarazione di variazione <input type="checkbox"/>	Compilata dal <u>Geom. SEGATO</u> <small>(Titolo, cognome e nome)</small>	RISERVATO ALL'UFFICIO 80
<small>Data presentazione: 19/12/1992 - Data: 08/04/2025 - n. T358167 - Richiedente: SLVDVD73A03F965S</small>		
<small>Totale schede identificativi catastali</small>		
<small>F. <u>10</u> - Formato di acquisizione: A4(210x297) - Formato stampa richiesto: A4(210x297)</small>		
<small>n. <u>10</u> sub. <u>3</u></small>		
<small>data <u>09/12/92</u> Firma <u>[Signature]</u></small>		