

## Visura storica per immobile

### Situazione degli atti informatizzati al 19/02/2025

<b>Dati della richiesta</b>	Comune di NAPOLI (Codice:F839)
<b>Catasto Fabbricati</b>	Provincia di NAPOLI Sez. Urb.: CHI Foglio: 8 Particella: 98 Sub.: 26

**INTESTATO**

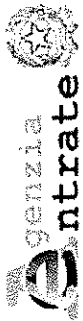
		(1) Proprieta' 10/1000
--	--	------------------------

**Unità immobiliare dal 09/11/2015**

N.	DATI IDENTIFICATIVI				DATI DI CLASSAMENTO				DATI DERIVANTI DA			
	Sezione Urbana	Foglio	Particella	Sub	Zona Cens.	Micro Zona	Categoria	Classe		Consistenza	Superficie Catastale	Rendita
1	CHI	8	98	26	10A		A/2	6	5,5 vani	Totale: 87 m <sup>2</sup> Totale:escluse aree scoperte***: 83 m <sup>2</sup>	Euro 795,34	Variazione del 09/11/2015 - Inserimento in visura dei dati di superficie.
Indirizzo		VIA PIETRO METASTASIO - Scala B Interno 9 Piano 2										
Notifica		Partita			159686			Mod.58			-	

**Situazione dell'unità immobiliare dal 01/01/1994**

N.	DATI IDENTIFICATIVI				DATI DI CLASSAMENTO				DATI DERIVANTI DA			
	Sezione Urbana	Foglio	Particella	Sub	Zona Cens.	Micro Zona	Categoria	Classe		Consistenza	Superficie Catastale	Rendita
1	CHI	8	98	26	10A		A/2	6	5,5 vani		Euro 795,34 L. 1.540.000	VARIAZIONE D'UFFICIO del 01/01/1994 in atti dal 29/03/1994 RETTIFICA ZONA CENSUARIA - ART.2 LEGGE DEL 24/3/93 N. 75 (n. 100000.1/1994)
Indirizzo		VIA PIETRO METASTASIO - Scala B Interno 9 Piano 2										
Notifica		Partita			159686			Mod.58			-	



Ufficio Provinciale di Napoli - Territorio  
Servizi Catastali

## Visura storica per immobile

### Situazione degli atti informatizzati al 19/02/2025

Data: 19/02/2025 Ora: 9.54.26

Fine

Visura n.: T105385

Pag: 2

Situazione dell'unità immobiliare dal 01/01/1992

N.	DATI IDENTIFICATIVI				DATI DI CLASSAMENTO				DATI DERIVANTI DA			
	Sezione Urbana	Foglio	Particella	Sub	Zona Cens.	Micro Zona	Categoria	Classe	Consistenza	Superficie Catastale	Rendita	
1	CHI	8	98	26	10		A/2	6	5,5 vani		Euro 1.136,21 L. 2.200.000	VARIAZIONE del 01/01/1992 Variazione del quadro tariffario
Indirizzo VIA METASTASIO PIETRO Scala B Interno 9 Piano 2												
Notifica Partita 159686 Mod.58 -												

Situazione dell'unità immobiliare dall'impianto meccanografico

N.	DATI IDENTIFICATIVI				DATI DI CLASSAMENTO				DATI DERIVANTI DA			
	Sezione Urbana	Foglio	Particella	Sub	Zona Cens.	Micro Zona	Categoria	Classe	Consistenza	Superficie Catastale	Rendita	
1	CHI	8	98	26	10		A/2	6	5,5 vani		L. 4.906	Impianto meccanografico del 30/06/1987
Indirizzo VIA METASTASIO PIETRO Scala B Interno 9 Piano 2												
Notifica Partita 159686 Mod.58 -												

L'intestazione alla data della richiesta deriva dai seguenti atti:

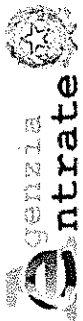
Situazione degli intestati dall'impianto meccanografico

N.	DATI ANAGRAFICI		CODICE FISCALE	DIRITTI E ONERI REALI
1				(1) Proprietà 10/1000
DATI DERIVANTI DA				
Impianto meccanografico del 30/06/1987				

Visura telematica

\* Codice Fiscale Validato in Anagrafe Tributaria.

\*\* Si intendono escluse le "superfici di balconi, terrazzi e aree scoperte pertinenziali e accessorie, comunicanti o non comunicanti" (cfr. Provvedimento del Direttore dell'Agenzia delle Entrate 29 marzo 2013).



Ufficio Provinciale di Napoli - Territorio  
Servizi Catastali

Data: 19/02/2025 Ora: 8.23.49  
Visura n.: T48096 Pag: 1

Segue

## Visura storica per immobile Situazione degli atti informatizzati al 19/02/2025

<b>Dati della richiesta</b>		<b>Comune di NAPOLI (Codice:F839)</b>	
<b>Catasto Terreni</b>		<b>Provincia di NAPOLI</b>	
		<b>Foglio: 207 Particella: 98</b>	

### Area di enti urbani e promiscui dal 06/11/1996

N.	DATI IDENTIFICATIVI			DATI CLASSAMENTO			DATI DERIVANTI DA
	Foglio	Particella	Sub Porz	Qualità Classe	Superficie(m <sup>2</sup> ) ha are ca	Deduz	
1	207	98	-	ENTE URBANO	17 50		TIPO MAPPALE del 06/11/1996 in atti dal 17/05/1999 (n. 66.510/1972)
Notifica				Partita		1	

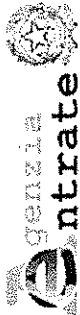
Mappali Fabbricati Correlati  
Codice Comune F839 - Sez/Urb CHI - Foglio 8 - Particella 704/

### Area di enti urbani e promiscui dal 20/12/1975

N.	DATI IDENTIFICATIVI			DATI CLASSAMENTO			DATI DERIVANTI DA
	Foglio	Particella	Sub Porz	Qualità Classe	Superficie(m <sup>2</sup> ) ha are ca	Deduz	
1	207	98	-	ENTE URBANO	17 50		DOMANDA (COMPRESSE LE DENUNZIE PER VARIAZIONI) del 20/12/1975 in atti dal 14/02/1976 (n. 19075)
Notifica				Partita		1	

### Situazione dell'unità immobiliare dall'impianto meccanografico

N.	DATI IDENTIFICATIVI			DATI CLASSAMENTO			DATI DERIVANTI DA
	Foglio	Particella	Sub Porz	Qualità Classe	Superficie(m <sup>2</sup> ) ha are ca	Deduz	
1	207	98	-	SEMIN ARBOR	17 50		L. 80.500 L. 35.000 Impianto meccanografico del 01/06/1966



Ufficio Provinciale di Napoli - Territorio  
 Servizi Catastali

# Visura storica per immobile

## Situazione degli atti informatizzati al 19/02/2025

Data: 19/02/2025 Ora: 8.23.49 Fine  
 Visura n.: T48096 Pag: 2

Notifica	Perita	3208
----------	--------	------

L'intestazione alla data della richiesta deriva dai seguenti atti:

**Situazione degli intestati relativa ad atto del 10/09/1964 (antecedente all'impianto meccanografico)**

N.	DATI ANAGRAFICI	CODICE FISCALE	DIRITTI E ONERI REALI
1	S.I.C.E. SOC. ITALIANA COSTRUZIONI EDILIZIE sede in PRATO (PO)	01721430633*	(99) Da verificare fino al 20/12/1975
<b>DATI DERIVANTI DA</b>			
Atto del 10/09/1964 Pubblico ufficiale TUFANO P Sede SANTANTIMO (NA) - UR Sede FRATTAMAGGIORE (NA) Registrazione n. 409 registrato in data 24/09/1964 - Voltura n. 34168 in atti dal 16/04/1968			

**Situazione degli intestati dall'impianto meccanografico**

N.	DATI ANAGRAFICI	CODICE FISCALE	DIRITTI E ONERI REALI
1	[REDACTED]		(99) Da verificare fino al 10/09/1964
<b>DATI DERIVANTI DA</b>			
Impianto meccanografico del 01/06/1966			

Visura telematica

\* Codice Fiscale Validato in Anagrafe Tributaria.