

NOTE AN (R.F.):

1:750

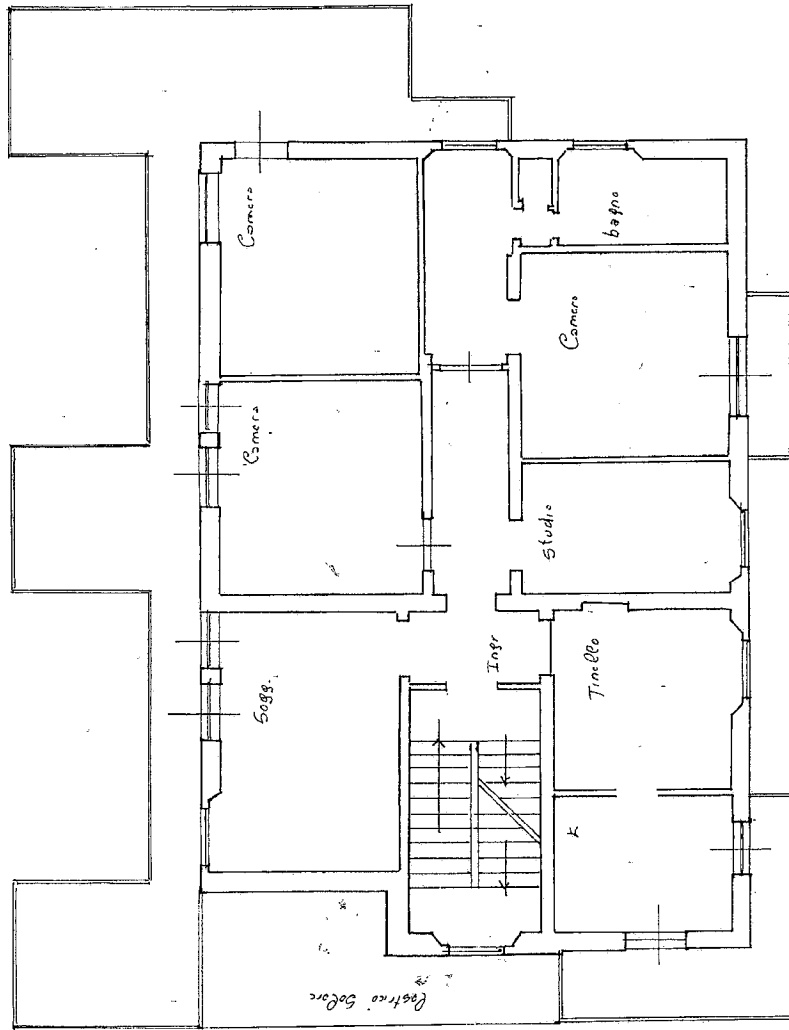
ctv 19

MINISTERO DELLE FINANZE
DIREZIONE GENERALE DEL CATASTO E DEI SISTEMI



CATASTO EDILIZIO URBANO (RDL 13-4-1939, n. 652)

Planimetria di u.t.u. in Comune di Foligno via *Chiosselli - N. Sore*



Piano 1°
h. 335

ORIENTAMENTO



SCALA DI 1/100



RESERVATO ALL'UFFICIO

5 FEB 1997

34070197

Completata dal *Peromela*
(Titoli, copione e fogli)
F.lli G.lli...
Iscritto all'albo de *Peromela*
della provincia di *Perugia*
data *25/04/07* Firma *Peromela*

Dichiarazione di N.C.
Denuncia di variazione
Identificativi catastali
F. 220
n. *246* sub. *1*

Catasto dei Fabbricati - Situazione al 03/01/2025 - Comune di FOLLIGNO (653) - Foglio 220 - Particella 246 - Subalterno 6

VIALE LUIGI CHIAVELLATI n. 19 Piano T-1 - 2

Ultima planimetria in atti

SP. 11/19

750

civ. 73

MINISTERO DELLE FINANZE
DIREZIONE GENERALE DEL CATASTO E DEI SS.TT.EE.

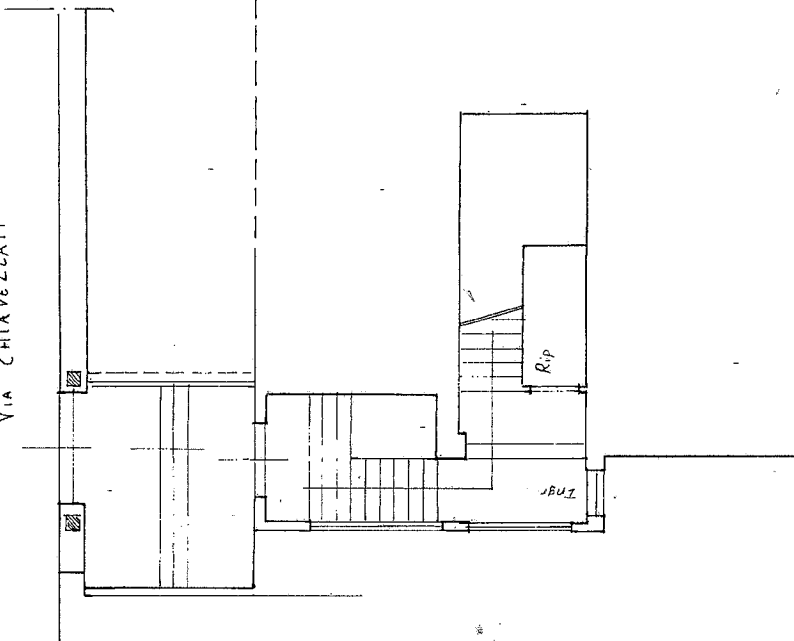


CATASTO EDILIZIO URBANO (RDL 13-4-1939, n. 652)

Planimetria di u.u. in Comune di Foligno, via C. Luigi Chiavellati - N. S. Vito

Misura in
m. e cm. 1/100

VIA CHIAVELLATI



ORIENTAMENTO



SCALA DI 1:100

Piano T

SEMPRE AL SERVIZIO

5 FEB. 1997

31070/97

Compilata dal geometra
...
F. ...
iscritto all'albo de. ...
della provincia di ...
data 25/10/1997 F. ...

Dichiarazione di N.C.
Denuncia di variazione
Identificativi catastali
F. ...
n. ...

Catasto dei Fabbricati - Situazione al 03/01/2025 - Comune di FOLIGNO (D653) - < Foglio 220 - Particella 246 - Subalterno 6 >
VIALE LUIGI CHIAVELLATI n. 19 Piano T-1 - 2

Ultima planimetria in atti

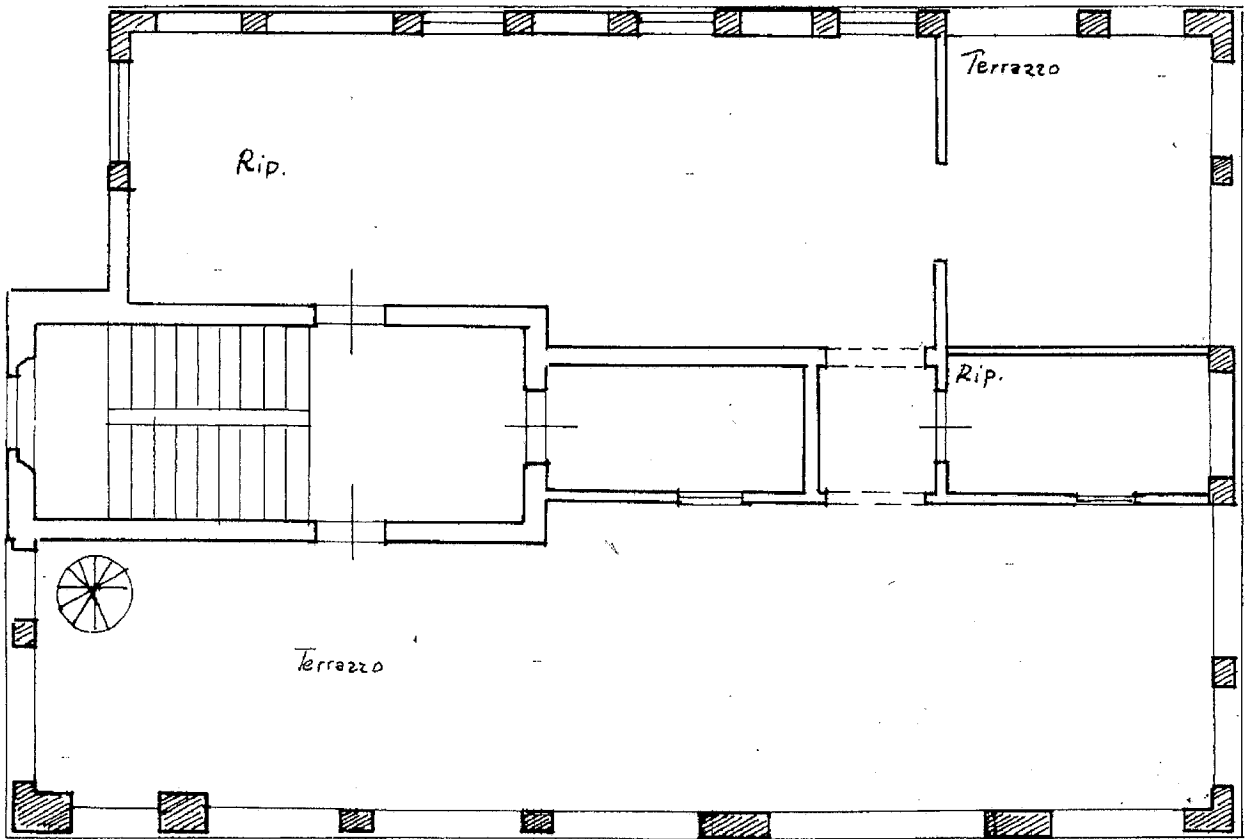


MINISTERO DELLE FINANZE
DIPARTIMENTO DEL TERRITORIO

CATASTO EDILIZIO URBANO (RDL 13-4-1939, n. 652)

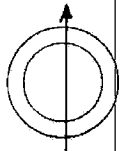
LIRE
500

Planimetria di u.i.u. in Comune di Foligno via Chiavellotti - N. Saura civ. 19



Piano 2°
h = 335

ORIENTAMENTO



SCALA DI 1/1000



RISERVATO ALL'UFFICIO

15 FEB. 1997

31070197

Dichiarazione di N.C.
Denuncia di variazione

Compilata dal Geometra
(Titolo, cognome e nome)
Ferretti Luigi

Iscritto all'albo de Geometri
della provincia di Perugia n. 716

Identificativi catastali
Ultima planimetria in atti

Data presentazione: 05/02/1997 - Data: 03/01/2025 - n. T89032 - Richiedente: ZRNFC80L25I921A
Totale schede: 3 - Formato di acquisizione: A4(210x297) - Formato stampa richiesto: A4(210x297)

invari 01
Catasto dei fabbricati - Situazione al 03/01/2025 - Comune di FOLIGNO (D653) - < Foglio 220 - Particella 246 - Subalterno 6 >
VIALE LUIGI CHIAVELLATTI n. 19 Piano T-1 - 2