

**Agenzia del Territorio
CATASTO FABBRICATI
Ufficio Provinciale di
Napoli**

Dichiarazione protocollo n. 248012 del 2/04/2002

Planimetria di u.i.u. in Comune di Acerra

Via S.t. Caruso

civ. 14

Identificativi Catastali:

Sezione:

Foglio: 52

Particella: 254

Subalterno: 1

Compilata da:

Liguori Alfonso Maria

Iscritto all'albo:

Geometri

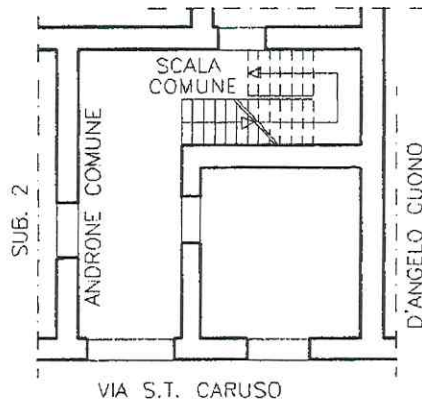
Prov. Napoli

N. 5871

Scheda n. 1

Scala 1:200

PIANTA PIANO TERRA



Nord



Ultima planimetria in atti

Data: 25/11/2024 - n. T131638 - Richiedente: VLTLCU74M24F839N

Totale schede: 1 - Formato di acquisizione: A4(210x297) - Formato stampa richiesto: A4(210x297)

**Agenzia del Territorio
CATASTO FABBRICATI
Ufficio Provinciale di
Napoli**

Dichiarazione protocollo n. 248342 del 21/04/2002

Planimetria di u.i.u. in Comune di Acerra

Via S.t. Caruso

civ. 18-20

Identificativi Catastali:

Sezione:

Foglio: 52

Particella: 254

Subalterno: 2

Compilata da:

Liguori Alfonso Maria

Iscritto all'albo:

Geometri

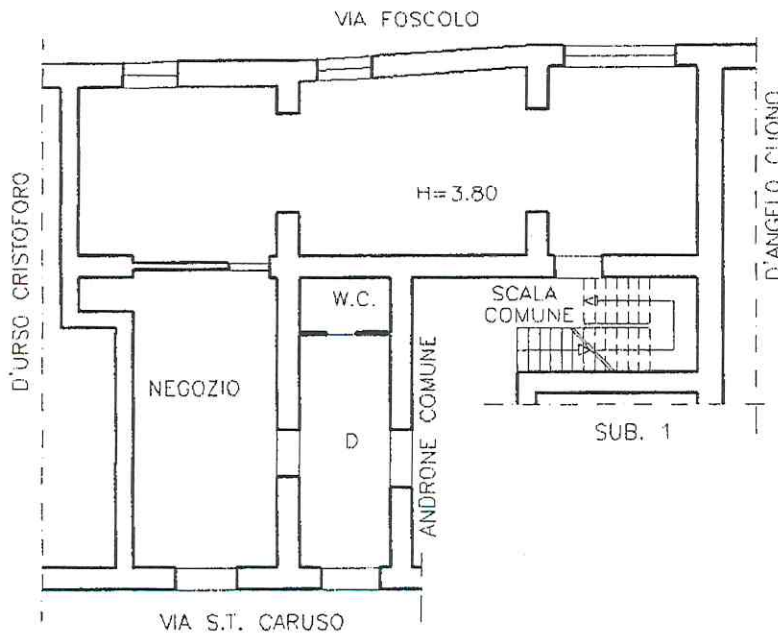
Prov. Napoli

N. 5871

Scheda n. 1

Scala 1:200

PIANTA PIANO TERRA



Nord



Ultima planimetria in atti

Data: 25/11/2024 - n. T135063 - Richiedente: VLTLCU74M24F839N

Totale schede: 1 - Formato di acquisizione: A4(210x297) - Formato stampa richiesto: A4(210x297)

**Agenzia del Territorio
CATASTO FABBRICATI
Ufficio Provinciale di
Napoli**

Dichiarazione protocollo n. 000248039 del 22/04/2002

Planimetria di u.i.u. in Comune di Acerra

Via S. T. Caruso

civ. 16

Identificativi Catastali:

Sezione:

Foglio: 52

Particella: 254

Subalterno: 3

Compilata da:

Liguori Alfonso Maria

Iscritto all'albo:

Geometri

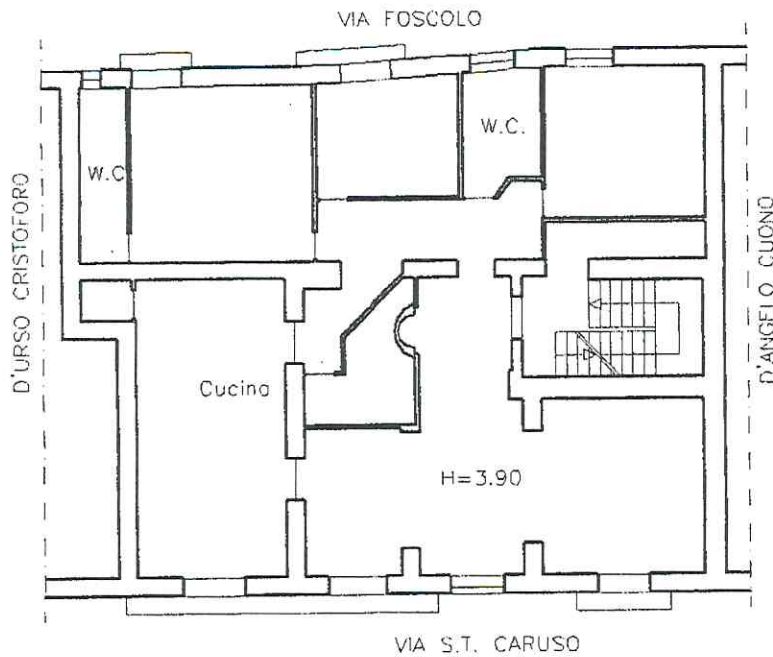
Prov. Napoli

N. 5871

Scheda n. 1

Scala 1:200

PIANTA PIANO PRIMO



Nord



Ultima planimetria in atti

Data: 25/11/2024 - n. T137733 - Richiedente: VLTLCU74M24F839N

Totale schede: 1 - Formato di acquisizione: A4(210x297) - Formato stampa richiesto: A4(210x297)

**Agenzia del Territorio
CATASTO FABBRICATI
Ufficio Provinciale di
Napoli**

Dichiarazione protocollo n. 000248039 del 22/04/2002

Planimetria di u.i.u. in Comune di Acerra

Via S. T. Caruso

civ. 16

Identificativi Catastali:

Sezione:

Foglio: 52

Particella: 254

Subalterno: 4

Compilata da:

Liguori Alfonso Maria

Iscritto all'albo:

Geometri

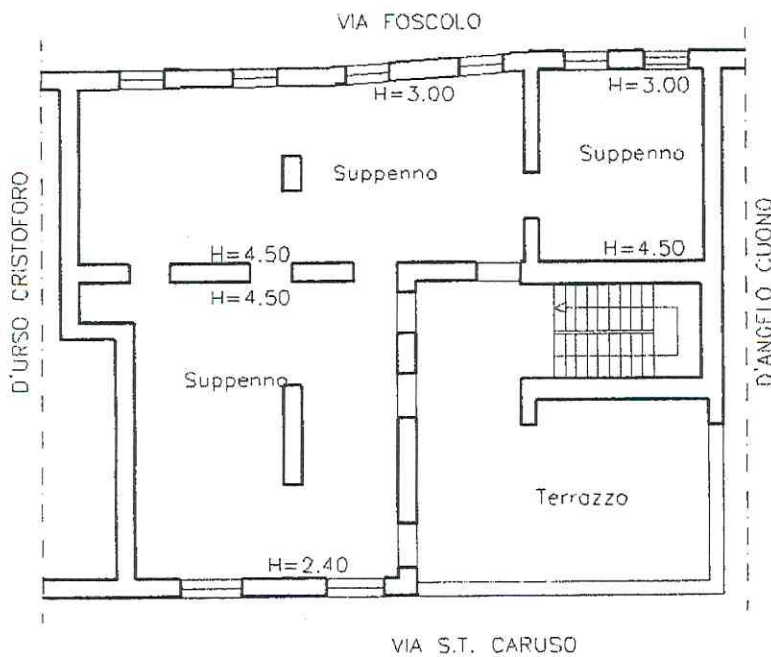
Prov. Napoli

N. 5871

Scheda n. 1

Scala 1:200

PIANTA PIANO SECONDO



Nord



Ultima planimetria in atti

Data: 25/11/2024 - n. T140973 - Richiedente: VLTLCU74M24F839N

Totale schede: 1 - Formato di acquisizione: A4(210x297) - Formato stampa richiesto: A4(210x297)



N=9000

E=9600

I Particella: 190

Scala originale: 1:1000
Dimensione cornice: 267.000 x 189.000 m.
Protocollo pratica T4807/2025
Comune: (NA) ACEREA
Foglio: 52