Data presentazione: 10/09/1987 - Data: 30/09/2025 - n. T166164 - Richiedente: SRRNNL65P21A944K

# NUOVO CATASTO EDILIZIO URBANO

(R. DECRETO-LEGGE 13 APRILE 1939, N. 652)

*Planimetria dell'immobile situato nel Comune di* MONTE SAN PIETRO *Via* SAN MARTINO 0.01

*Ditta* [redacted]

Allegata alla dichiarazione presentata all'Ufficio Tecnico Erariale di BOLOGNA

30

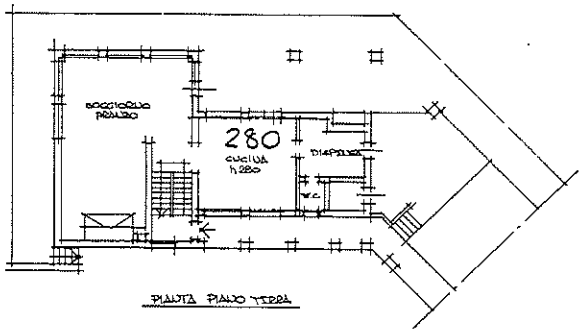


PIANTA PIANO TERRA

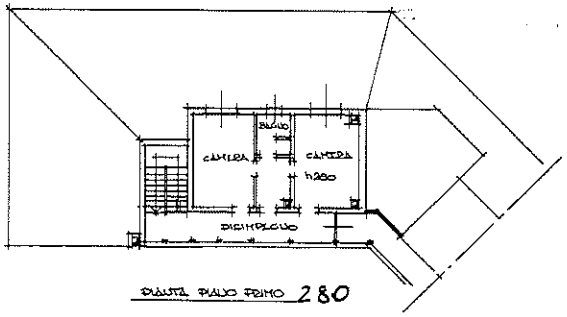


PIANTA PIANO PRIMO 280

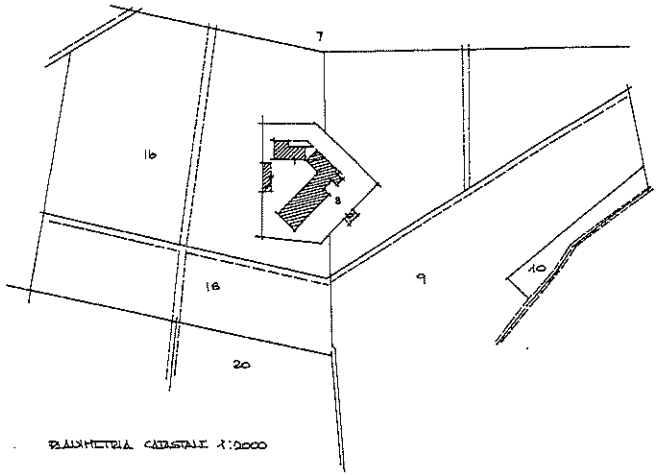


PLANIMETRIA CATASTALE 1:2000

ORIENTAMENTO

SCALA DI 1: 200

| SPAZIO RISERVATO PER LE ANNOTAZIONI D'UFFICIO | |
|---|---|
| DATA<br>PROT. N° A 2 9 3 2 1 0 SET. 1987 | SOSTITUI ..... PER .....<br>Schmi ..... |

| F. NCT | F. NCEU | MAPP. | SUB. |
|---|---|---|---|
| 3 | 3 | 8 | 2 |

| F. NCT | F. NCEU | MAPP. | SUB |
|---|---|---|---|
| | | | |

*Compilata dal* CDM. (Timbro e firma del tecnico) CARLO CORTESI

*Iscritto all'Albo de* GEOMETRI 2622

*della Provincia di* BOLOGNA

*DATA* 18 SETT. 1987

*Firma:* [signature]

10 metri

Ultima planimetria in atti

Data presentazione: 10/09/1987 - Data: 30/09/2025 - n. T166164 - Richiedente: SRRNNL65P21A944K

Totale schede: 1 - Formato di acquisizione: A2(420x594) - Formato stampa richiesto: A4(210x297)

Catasto dei Fabbricati - Situazione al 30/09/2025 - Comune di MONTE SAN PIETRO(F627) - < Foglio 3 - Particella 8 - Subalterno 2 >

Firmato Da: TIANSONI MARTERA Emesso Da: INFOCERT QUALIFIED ELECTRONIC SIGNATURE CA 3 Serial#: 1d3c1b3