

Direzione Provinciale di Perugia
Ufficio Provinciale - Territorio
Servizi Catastali

Visura storica per immobile

Situazione degli atti informatizzati dall'impianto meccanografico al 29/04/2017

Data: 29/04/2017 - Ora: 11.37.30 Segue

Visura n.: T23648 Pag: 1

Dati della richiesta	Comune di PERUGIA (Codice: G478)
Catasto Fabbricati	Provincia di PERUGIA Foglio: 298 Particella: 159 Sub.: 13

INTESTATO

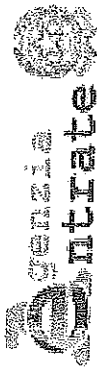
1	nato a	il	*	(1) Proprieta' per 1000/1000
---	--------	----	---	------------------------------

Unità immobiliare dal 09/11/2015

N.	DATI IDENTIFICATIVI						DATI DI CLASSAMENTO			DATI DERIVANTI DA		
	Sezione Urbana	Foglio	Particella	Sub	Zona Cens.	Micro Zona	Categoria	Classe	Consistenza		Superficie Catastale	Rendita
1		298	159	13	2		A/2	5	6 vani	Totale: 159 m ² Totale escluse aree scoperte** : 135 m ²	Euro 464,81	Variazione del 09/11/2015 - Inserimento in visura dei dati di superficie.
Indirizzo												
VIA GIACOMO PANTALEONI piano: 1;												
Annotazioni												
Classamento e rendita validati (D.M. 701/94)												

Situazione dell'unità immobiliare dal 23/10/2007

N.	DATI IDENTIFICATIVI						DATI DI CLASSAMENTO			DATI DERIVANTI DA		
	Sezione Urbana	Foglio	Particella	Sub	Zona Cens.	Micro Zona	Categoria	Classe	Consistenza		Superficie Catastale	Rendita
1		298	159	13	2		A/2	5	6 vani		Euro 464,81	VARIAZIONE NEL CLASSAMENTO del 23/10/2007 protocollo n. PG0510494 in atti dal 23/10/2007 VARIAZIONE DI CLASSAMENTO (n. 16911.1/2007)
Indirizzo												
VIA GIACOMO PANTALEONI piano: 1;												
Annotazioni												
Classamento e rendita validati (D.M. 701/94)												



Direzione Provinciale di Perugia
Ufficio Provinciale - Territorio
Servizi Catastrali

Visura storica per immobile

Data: 29/04/2017 - Ora: 11.37.31 Fine

Visura n.: T23648 Pag: 2

Situazione degli atti informatizzati dall'impianto meccanografico al 29/04/2017

Situazione dell'unità immobiliare dal 24/05/2007

N.	DATI IDENTIFICATIVI				DATI DI CLASSAMENTO				DATI DERIVANTI DA		
	Sezione Urbana	Foglio	Particella	Sub	Zona Cens.	Micro Zona	Categoria	Classe		Consistenza	Superficie Catastale
1		298	159	13	2		A/2	5	6 vani		Euro 464,81
Indirizzo: VIA GIACOMO PANTALEONI piano: 1;											
Annotazioni: classamento e rendita proposti (D.M. 701/94)											

Situazione degli intestati dal 24/05/2007

N.	DATI ANAGRAFICI		CODICE FISCALE	DIRITTI E ONERI REALI
1	nato a	il	*	(1) Proprietà per 1000/1000

Per ulteriori variazioni richiedere le visure storiche dei seguenti immobili soppressi, originari del precedente:

- foglio 298 particella 159 subaltemo 2
- foglio 298 particella 159 subaltemo 4
- foglio 298 particella 159 subaltemo 5
- foglio 298 particella 159 subaltemo 6
- foglio 298 particella 159 subaltemo 7


Unità immobiliari n. 1

Tributi erariali: Euro 0,90

Visura telematica

* Codice Fiscale Validato in Anagrafe Tributaria

** Si intendono escluse le "superfici di balconi, terrazzi e aree scoperte pertinenziali e accessorie, comunicanti o non comunicanti" (cfr. Provvedimento del Direttore dell'Agenzia delle Entrate 29 marzo 2013).



Direzione Provinciale di Perugia
Ufficio Provinciale - Territorio
Servizi Catastali

Visura storica per immobile

Situazione degli atti informatizzati dall'impianto meccanografico al 29/04/2017

Data: 29/04/2017 - Ora: 11.39.48

Segue

Visura n.: T23953 Pag: 1

Dati della richiesta:	Comune di PERUGIA (Codice: G478)
Catasto Fabbricati	Provincia di PERUGIA Foglio: 298 Particella: 159 Sub.: 15
INTESTATO	


1	ato a	il	*	(1) Proprietà per 1000/1000
---	-------	----	---	-----------------------------

Unità immobiliare dal 09/11/2015

N.	DATI IDENTIFICATIVI					DATI DI CLASSAMENTO				DATI DERIVANTI DA		
	Sezione Urbana	Foglio	Particella	Sub	Zona Cens.	Micro Zona	Categoria	Classe	Consistenza		Superficie Catastale	Rendita
1		298	159	15	2		A/2	6	9 vani	Totale: 201 m ² Totale escluse aree scoperte** : 197 m ²	Euro 836,66	Variazione del 09/11/2015 - Inserimento in visura dei dati di superficie.
Indirizzo: VIA GIACOMO PANTALEONI piano: 2;												
Notifica effettuata con prot. n. PG0510896/2007 del 24/10/07												
Annotazioni: classamento e rendita rettificati (d.m. 701/94) Partita Mod.58												

Situazione dell'unità immobiliare dal 23/10/2007

N.	DATI IDENTIFICATIVI					DATI DI CLASSAMENTO				DATI DERIVANTI DA		
	Sezione Urbana	Foglio	Particella	Sub	Zona Cens.	Micro Zona	Categoria	Classe	Consistenza		Superficie Catastale	Rendita
1		298	159	15	2		A/2	6	9 vani		Euro 836,66	VARIAZIONE NEL CLASSAMENTO del 23/10/2007 protocollo n. PG0510499 in atti dal 23/10/2007 VARIAZIONE DI CLASSAMENTO (n. 16916.1/2007)
Indirizzo: VIA GIACOMO PANTALEONI piano: 2;												
Notifica effettuata con prot. n. PG0510896/2007 del 24/10/07												
Annotazioni: classamento e rendita rettificati (d.m. 701/94) Partita Mod.58												



Direzione Provinciale di Perugia
Ufficio Provinciale - Territorio
Servizi Catastali

Visura storica per immobile

Situazione degli atti informatizzati dall'impianto meccanografico al 29/04/2017

Data: 29/04/2017 - Ora: 11.39.48 Fine

Visura n.: T23953 Pag: 2

Situazione dell'unità immobiliare dal 24/05/2007

N.	DATI IDENTIFICATIVI				DATI DI CLASSAMENTO				DATI DERIVANTI DA				
	Sezione	Foglio	Particella	Sub	Zona	Cens.	Micro	Categoria		Classe	Consistenza	Superficie Catastale	Rendita
1	Urbana	298	159	15	2	2		A/2	5	9 vani		Euro 697,22	VARIAZIONE del 24/05/2007 protocollo n. PG0319317 in atti dal 24/05/2007 FRAZ. FUS. E CAMBIO DI DEST. (n. 5884.1/2007)
Indirizzo : VIA GIACOMO PANTALEONI piano: 2;													
Annotazioni : classamento e rendita proposti (D.M. 701/94)													

Situazione degli intestati dal 24/05/2007

N.	DATI ANAGRAFICI		CODICE FISCALE	DIRITTI E ONERI REALI
1	nato a	il	*	(1) Proprieta' per 1000/1000
DATI DERIVANTI DA				
VARIAZIONE del 24/05/2007 protocollo n. PG0319317 in atti dal 24/05/2007 Registrazione: FRAZ.FUS. E CAMBIO DI DEST. (n. 5884.1/2007)				

Per ulteriori variazioni richiedere le visure storiche dei seguenti immobili soppressi, originari del precedente:

- foglio 298 particella 159 subalterno 2
- foglio 298 particella 159 subalterno 4
- foglio 298 particella 159 subalterno 5
- foglio 298 particella 159 subalterno 6
- foglio 298 particella 159 subalterno 7

Unità immobiliari n. 1

Tributi erariali: Euro 0,90

Visura telematica

* Codice Fiscale Validato in Anagrafe Tributaria

** Si intendono escluse le "superfici di balconi, terrazzi e aree scoperte pertinenziali e accessorie, comunicanti o non comunicanti" (cfr. Provvedimento del Direttore dell'Agenzia delle Entrate 29 marzo 2013).