

Foto 1: inquadramento territoriale del centro abitato di Villaricca (Na).



Foto 2: via Palermo, arteria di collegamento con i comuni di Calvizzano e di Qualiano.



Foto 3: via Palermo 41, in evidenza l'immobile identificato catastalmente col sub 20.




Foto 4: via Palermo, arteria a scorrimento veloce dell'area urbana semi-centrale.



Foto 5: via Palermo 41, cancello d'accesso all'area collegata alla particella 1079.



Foto 6: accesso al capannone industriale, identificato catastalmente col sub 20.



Foto 7: ampio varco di accesso all'area parcheggio antistante agli uffici.



Foto 8: doppia porta d'ingresso dei locali uffici e deposito di parti usate di autoveicoli.



Foto 9: ampio ambiente a tutta altezza della reception, con uffici ed archivio.



Foto 10: area uffici: copertura con travi reticolari sormontate da onduline zincate.




Foto 11: porta d'ingresso all'area di deposito e rivendita di ricambi usati degli autoveicoli.



Foto 12: scaffalatura soppalcata a due piani per lo stoccaggio dei ricambi usati.




Foto 13: piano terra del deposito, con struttura metallica autoportante.



Foto 14: scaffalatura metallica per il deposito dei ricambi, al piano terra.




Foto 15: scala in ferro e lamiera di accesso al piano superiore della scaffalatura.



Foto 16: piano superiore della scaffalatura metallica di deposito ricambi.



Foto 17: area esterna di parcheggio, con piattaforma di pesatura interrata, sulla dx.



Foto 18: area esterna e facciata principale del capannone con rivestimento in alluminio.



Foto 19: cancello scorrevole in ferro di (18 x 3) m , di divisione con l'area parcheggio.



Foto 20: ampio accesso al locale di lavorazione, dotato di uscita di sicurezza.



Foto 21: area destinata al disassemblaggio autoveicoli, di circa 250 m².



Foto 22: capannone con area destinata alla bonifica degli autoveicoli, di circa 140 m².



Foto 23: struttura addossata al capannone, destinata ai servizi (altezza min. 3,2 m).



Foto 24: porta di accesso ai locali di servizio: spogliatoi, depositi e bagni.



Foto 25: corridoio pavimentato in grés, con due spogliatoi sulla dx e bagni in fondo.



Foto 26: servizi igienici, con pavimentazione e rivestimenti in grés porcellanato.



Foto 27: area conferimento carcasse autoveicoli prima del trattamento.



Foto 28: cassoni di stoccaggio rifiuti non pericolosi, addossati al muro al confine ovest.



Foto 29: scaffalature metalliche per lo stoccaggio degli autoveicoli dopo la bonifica.



Foto 30: scaffalatura soppalcata a due piani Omissis



Foto 31: ancoraggi dei pilastri della scaffalatura Omissis dimensioni (10x20) m.



Foto 32: scala in ferro della scaffalatura Sigma di altezza di circa 6 m.

ELABORATO PLANIMETRICO		Compilato da: Omissis		Iscritto all'albo: Architetti		Prov. Omissis	
Comune di Villaricca		Sezione:	Foglio: 1	Particella: 1079		Protocollo n. NA0012980 del 21/01/2020	
Dimostrazione grafica dei subalterni				Tipo Mappale n.		del	
						Scala 1 : 500	

Agenzia delle Entrate
CATASTO FABBRICATI
 Ufficio provinciale di Napoli



Compilata da:
Omissis

Identificativi Catastali:
Sezione:
Foglio: 1
Particella: 1079
Subalterno: 20

Dichiarazione protocollo n. 000105402 del 18/02/2002
Planimetria di u.i.u. in Comune di Villaricca
Via Palermo civ. 5

**Agenzia del Territorio
CATASTO FABBRICATI**
Ufficio provinciale di
Napoli

Scheda n. 1
Scala 1: 500

Ultima planimetria in atti

Data: 16/12/2020 - n. T273842 - Richiedente: CCLLDN69M54F839Q
Totale schede: 1
Formato di acquisizione: A3(297x420) - Formato stampa richiesto: A4(210x297)

