

**Agenzia del Territorio
CATASTO FABBRICATI
Ufficio Provinciale di
Napoli**

Dichiarazione protocollo n. NA1020356 del 19/12/2007

Planimetria di u.i.u. in Comune di Acerra

Via Ugo Foscolo

civ. 20

Identificativi Catastali:

Sezione:

Foglio: 1

Particella: 113

Subalterno: 1

Compilata da:

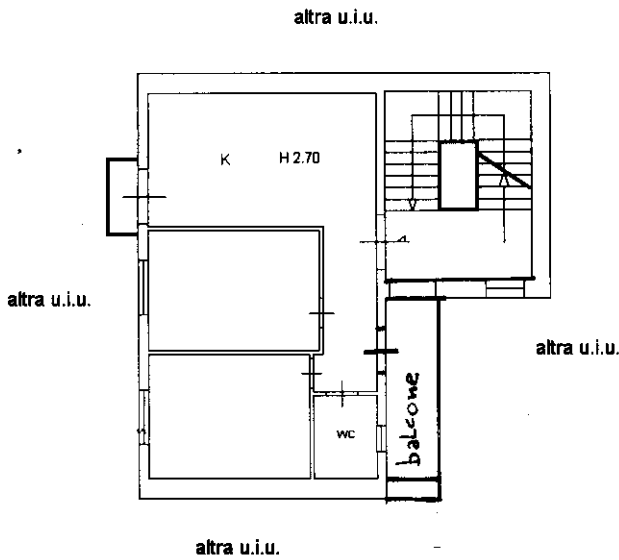
Isritto all'albo:
Periti Edili

Prov. Napoli

N. 2013

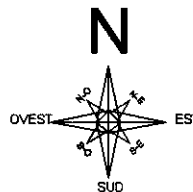
Scheda n. 1

Scala 1:200



altra u.i.u.

PIANTA PIANO PRIMO



Ultima planimetria in atti

**Agenzia del Territorio
CATASTO FABBRICATI
Ufficio Provinciale di
Napoli**

Dichiarazione protocollo n. NA0245434 del 02/05/2006

Planimetria di u.i.u. in Comune di **Acerra**

Via Ugo Foscolo

civ. 20

Identificativi Catastali:

Sezione:
Foglio: **1**
Particella: **113**
Subalterno: **1**

Compilata da:

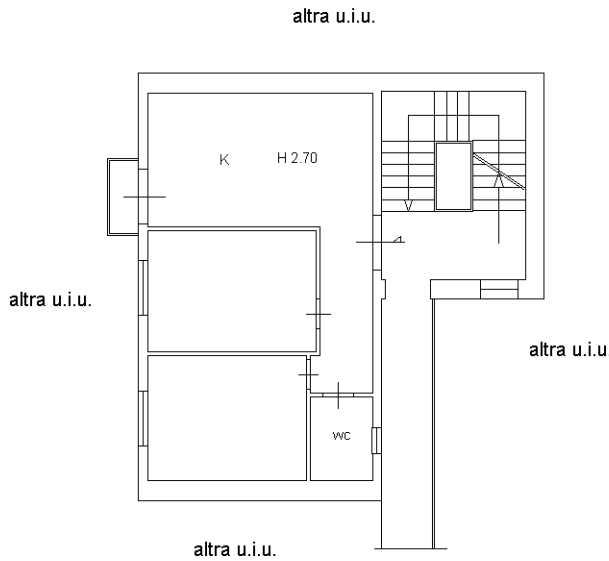
Isritto all'albo:
Architetti

Prov. **Napoli**

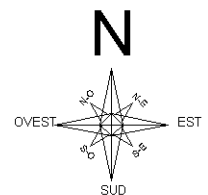
N. **6542**

Scheda n. **1**

Scala 1: **200**



PIANTA PIANO PRIMO



Planimetria non attuale

**Agenzia del Territorio
CATASTO FABBRICATI
Ufficio Provinciale di
Napoli**

Dichiarazione protocollo n. NA0645445 del 02/11/2006

Planimetria di u.i.u. in Comune di Acerra

Zona Maddalena

civ. 22

Identificativi Catastali:

Sezione:

Foglio: 1

Particella: 113

Subalterno: 10

Compilata da:

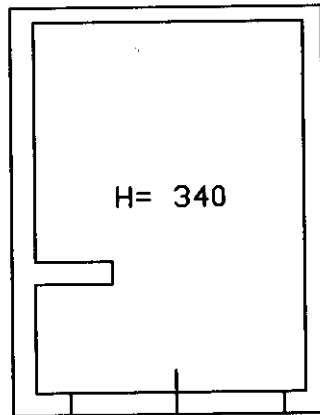
Iscritto all'albo:
Ingegneri

Prov. Napoli

N. 5327

Scheda n. 1

Scala 1:100



piano terra

nord
↘

Ultima planimetria in atti