

**Agenzia del Territorio
CATASTO FABBRICATI
Ufficio Provinciale di
Udine**

Dichiarazione protocollo n. 233875 d30/07/2003

Planimetria di u.i.u. in Comune di Terzo Di Aquileia

Viale Xx Settembre

civ.

Identificativi Catastali:

Sezione: TAQ

Foglio: 18

Particella: 740/34

Subalterno: 15

Compilata da:
Berto Bruno

Iscritto all'albo:
Geometri

Prov. Udine


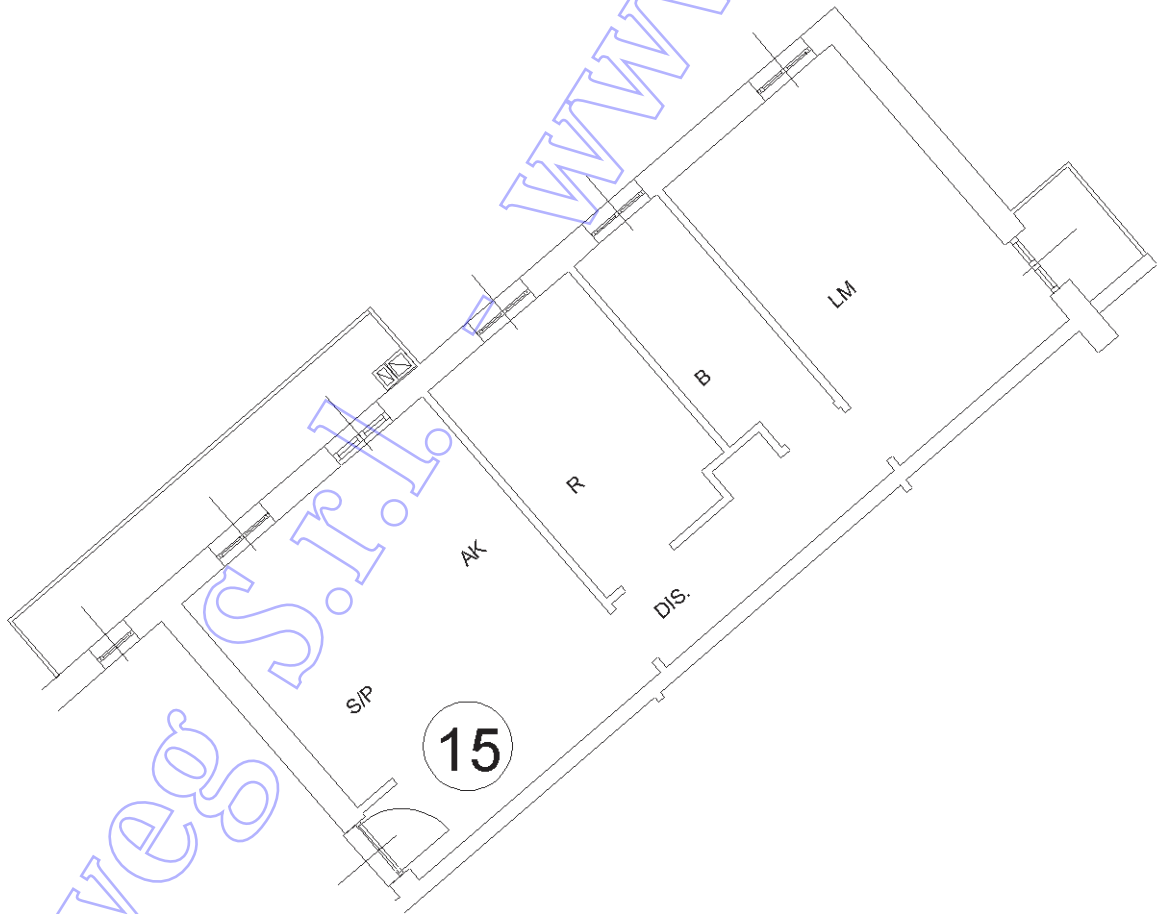
N. 1959

Scheda n. 1

Scala 1:100

PIANTA PRIMO PIANO

ente 15 H = 2.50m



Ultima planimetria in atti

**Agenzia del Territorio
CATASTO FABBRICATI
Ufficio Provinciale di
Udine**

Dichiarazione protocollo n. 233875 d30/07/2003

Planimetria di u.i.u. in Comune di Terzo Di Aquileia

Viale Xx Settembre

civ.

Identificativi Catastali:

Sezione: TAQ

Foglio: 18

Particella: 740/34

Subalterno: 27

Compilata da:
Berto Bruno

Iscritto all'albo:
Geometri

Prov. Udine

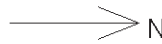
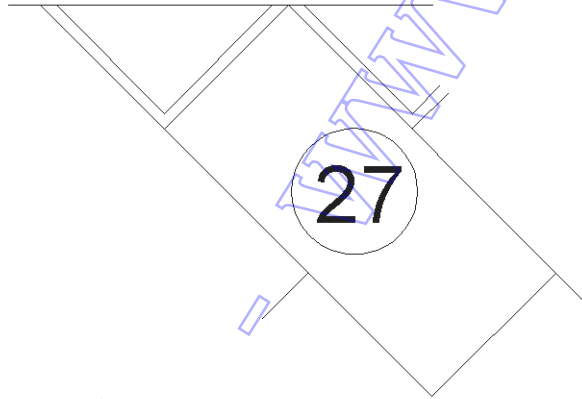
N. 1959

Scheda n. 1

Scala 1:100

PIANO TERRA

ente 27



Coveg S.r.l.

Ultima planimetria in atti

**Agenzia del Territorio
CATASTO FABBRICATI
Ufficio Provinciale di
Udine**

Dichiarazione protocollo n. 233875 d30/07/2003

Planimetria di u.i.u. in Comune di Terzo Di Aquileia

Viale Xx Settembre

civ.

Identificativi Catastali:

Sezione: TAQ

Foglio: 18

Particella: 740/34

Subalterno: 54

Compilata da:

Berto Bruno

Iscritto all'albo:

Geometri

Prov. Udine

N. 1959

Scheda n. 1

Scala 1:100

PIANO TERRA

ente 54

54

N

Coveg S.r.l. - www.ivogudine.it

Agenzia del Territorio
CATASTO FABBRICATI
Ufficio Provinciale di
Udine

ELABORATO PLANIMETRICO

Compilato da:
Berto Bruno

Iscritto all'albo:
Geometri

Prov. Udine

N. 1959

Comune di Terzo Di Aquileia

Sezione: TAQ

Foglio: 18

Particella: 740/34

Protocollo n. 233875

del 02/07/2003

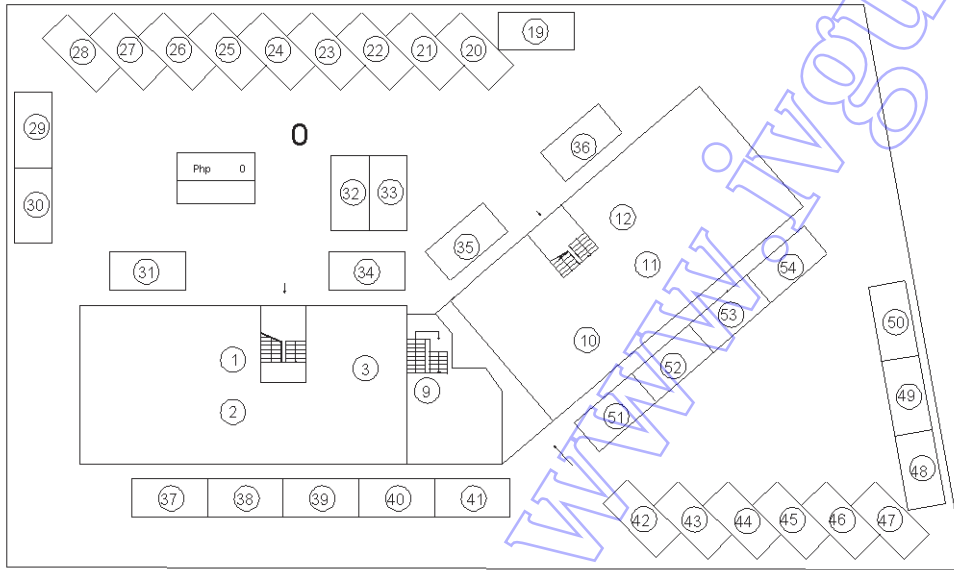
Tipo Mappale n. 209

del 02/07/2003

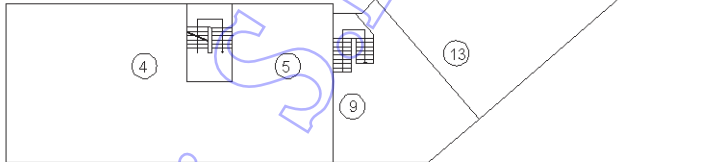
Dimostrazione grafica dei subalterni

Scala 1 : 500

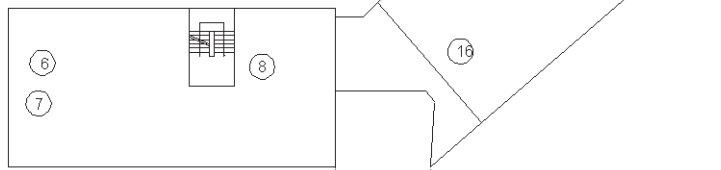
PIANTA PIANO TERRA



PIANTA PRIMO PIANO



PIANTA PIANO MANSARDATO



Ultima planimetria in atti