



**Agenzia del Territorio  
CATASTO FABBRICATI**  
Ufficio provinciale di  
Parma

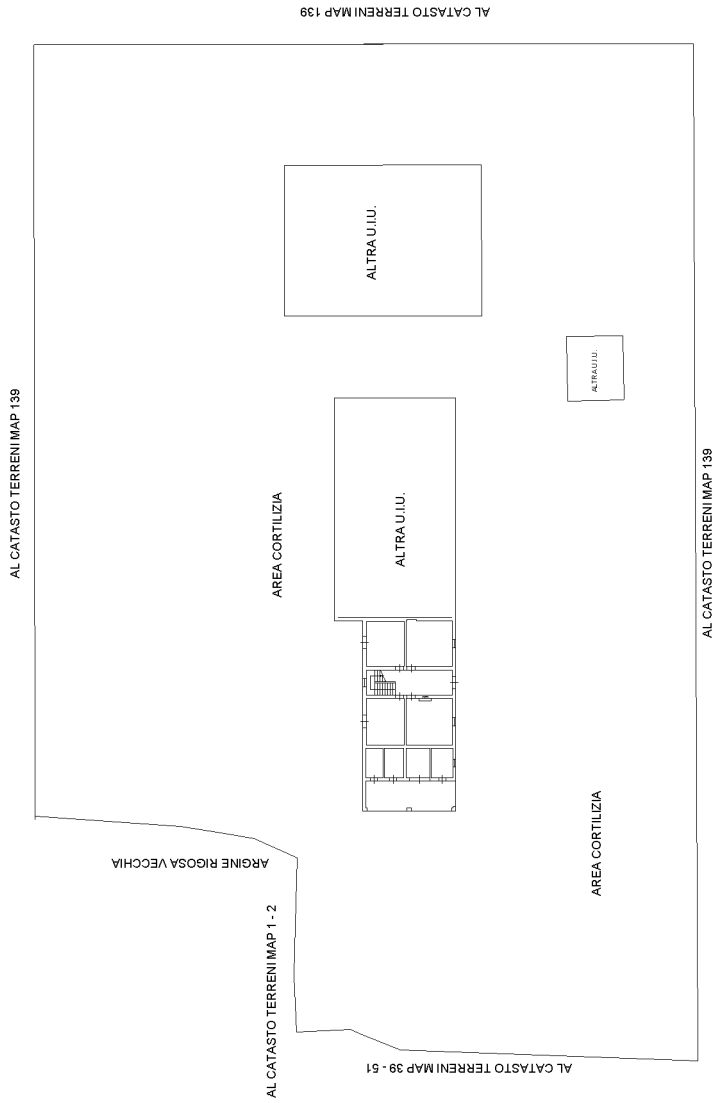
Dichiarazione protocollo n. PR0029527 del 28/02/2013  
Planimetria di u.i.u. in Comune di Roccabianca  
Argine Rigosa Vecchia (ragazzola) civ.

Identificativi Catastali:  
Sezione: 17  
Foglio: 17  
Particella: 141  
Subalterno: 1

Compilata da:  
Cerrri Raffaella  
Iscritto all'albo:  
Architetti  
Prov. Parma N. 00270

Scheda 2-2  
Scala 1: 500

Ultima planimetria in atti



PIANO TERRA

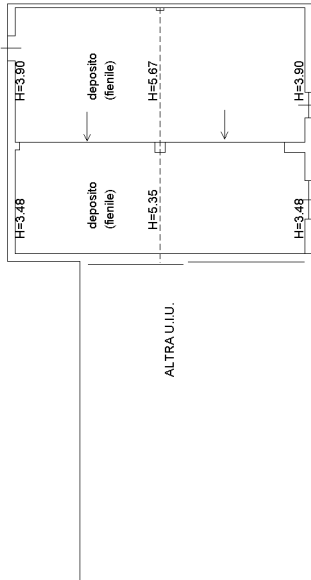
**Agenzia del Territorio  
CATASTO FABBRICATI**  
Ufficio provinciale di  
Parma

Dichiarazione protocollo n. PR0029527 del 28/02/2013  
Planimetria di u.i.u. in Comune di Roccabianca  
Argine Rigosa Vecchia (ragazzola) civ.

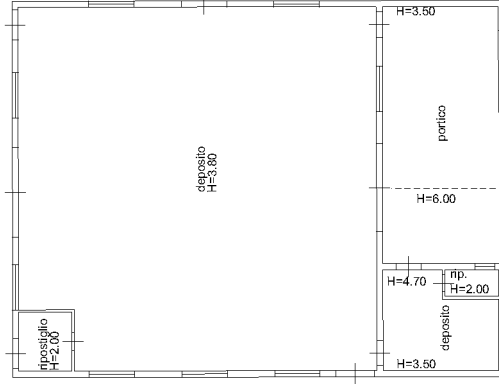
Identificativi Catastali:  
Sezione: 17  
Foglio: 17  
Particella: 141  
Subalterno: 2

Compilata da:  
Cerrri Raffaella  
Iscritto all'albo:  
Architetti  
Prov. Parma  
N. 00270

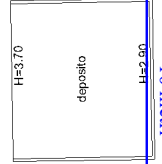
Scheda 1 - Scala 1: 200



PIANO PRIMO



PIANO TERRA



N=7200

E=5900



6-Lug-2024 20:38:16

Protocollo pratica T76135/2024  
Scala originale: 1:4000  
Dimensione cornice: 3104.000 x 2208.000 metri

Comune: (PR) ROCCABIANCA  
Foglio: 17

1 Particella: 141

