

Catasto fabbricati

Visura storica per immobile

Situazione degli atti informatizzati dall'impianto meccanografico al 07/06/2025



Immobile di catasto fabbricati



Causali di aggiornamento ed annotazioni

Informazioni riportate negli atti del catasto al 07/06/2025

Dati identificativi: Comune di ISOLA DELLA SCALA (E349) (VR)

Foglio 64 Particella 93 Subalterno 1

Busta mod.58: 1187

Particelle corrispondenti al catasto terreni

Comune di ISOLA DELLA SCALA (E349) (VR)

Foglio 64 Particella 93

Classamento:

Rendita: Euro 1.193,02

Categoria A/10⁹, Classe 1, Consistenza 5,5 vani

Foglio 64 Particella 93 Subalterno 1

Indirizzo: VIA CADUTI SUL LAVORO Piano T

Dati di superficie: Totale: 157 m² Totale escluse aree scoperte ^{b)}: 157 m²

> Intestati catastali

➤ 1. XXXXXXXXXX

sede in ISOLA DELLA SCALA (VR)

Diritto di: Proprieta' per 1/1

> Dati identificativi

📅 dall'impianto al 21/07/2006

Impianto meccanografico del 30/06/1987

Immobile predecessore

Comune di ISOLA DELLA SCALA (E349) (VR)

Sez. Urb. D Foglio 18 Particella 93 Subalterno 1

📅 dal 21/07/2006

Immobile attuale

Comune di ISOLA DELLA SCALA (E349) (VR)

Foglio 64 Particella 93 Subalterno 1

VARIAZIONE MODIFICA IDENTIFICATIVO del
21/07/2006 Pratica n. VR0187731 in atti dal 21/07/2006
VARIAZIONE PER MODIFICA IDENTIFICATIVO -
ALLINEAMENTO MAPPE (n. 37254.1/2006)

> Indirizzo

📅 dal **09/12/1985** al **09/12/1985** antecedente
l'impianto meccanografico
Immobile predecessore
Comune di **ISOLA DELLA SCALA (E349) (VR)**
Sez. Urb. **D** Foglio **18** Particella **93** Subalterno **1**
VIA CADUTI SUL LAVORO Piano R
Partita: **1608**

Impianto meccanografico del 30/06/1987

📅 dal **09/12/1985** al **21/07/2006**
Immobile predecessore
Comune di **ISOLA DELLA SCALA (E349) (VR)**
Sez. Urb. **D** Foglio **18** Particella **93** Subalterno **1**
VIA CADUTI S.LORENZO Piano R
Partita: **1001430**

SCRITTURA PRIVATA del 09/12/1985 in atti dal
17/11/1989 (n. 778/1986)

📅 dal **21/07/2006** al **08/10/2015**
Immobile attuale
Comune di **ISOLA DELLA SCALA (E349) (VR)**
Foglio **64** Particella **93** Subalterno **1**
VIA CADUTI SUL LAVORO Piano R
Partita: **1001430**
Busta mod.58: **1187**

VARIAZIONE MODIFICA IDENTIFICATIVO del
21/07/2006 Pratica n. VR0187731 in atti dal 21/07/2006
VARIAZIONE PER MODIFICA IDENTIFICATIVO -
ALLINEAMENTO MAPPE (n. 37254.1/2006)

📅 dal **08/10/2015**
Immobile attuale
Comune di **ISOLA DELLA SCALA (E349) (VR)**
Foglio **64** Particella **93** Subalterno **1**
VIA CADUTI SUL LAVORO Piano T
Busta mod.58: **1187**

VARIAZIONE del 08/10/2015 Pratica n. VR0200686 in
atti dal 08/10/2015 G. A. F. CODIFICA PIANO
INCOERENTE (n. 93167.1/2015)

> Dati di classamento

📅 dal **09/12/1985** al **08/10/1979** antecedente
l'impianto meccanografico
Immobile predecessore
Comune di **ISOLA DELLA SCALA (E349) (VR)**
Sez. Urb. **D** Foglio **18** Particella **93** Subalterno **1**
Partita: **1608**

Impianto meccanografico del 30/06/1987

📅 dal **08/10/1979** al **09/12/1985**
Immobile predecessore
Comune di **ISOLA DELLA SCALA (E349) (VR)**
Sez. Urb. **D** Foglio **18** Particella **93** Subalterno **1**
Categoria **A/10^a**, Classe **1**, Consistenza **5,5 vani**

CLASSAMENTO del 08/10/1979 in atti dal 30/11/1999
IN DATA 15-11-90 (n. 11472/1979)

Partita: **1001430**
Busta mod.58: **1187**

📅 dal **09/12/1985** al **01/01/1992**

Immobile predecessore

Comune di **ISOLA DELLA SCALA (E349) (VR)**
Sez. Urb. **D** Foglio **18** Particella **93** Subalterno **1**
Partita: **1001430**

SCRITTURA PRIVATA del 09/12/1985 in atti dal 17/11/1989 (n. 778/1986)

📅 dal **01/01/1992** al **21/07/2006**

Immobile predecessore

Comune di **ISOLA DELLA SCALA (E349) (VR)**
Sez. Urb. **D** Foglio **18** Particella **93** Subalterno **1**
Rendita: **Euro 1.193,02**
Rendita: **Lire 2.310.000**
Categoria **A/10⁹¹**, Classe **1**, Consistenza **5,5 vani**
Partita: **1001430**
Busta mod.58: **1187**

Variazione del quadro tariffario del 01/01/1992

📅 dal **21/07/2006**

Immobile attuale

Comune di **ISOLA DELLA SCALA (E349) (VR)**
Foglio **64** Particella **93** Subalterno **1**
Rendita: **Euro 1.193,02**
Categoria **A/10⁹¹**, Classe **1**, Consistenza **5,5 vani**
Partita: **1001430**
Busta mod.58: **1187**

VARIAZIONE MODIFICA IDENTIFICATIVO del 21/07/2006 Pratica n. VR0187731 in atti dal 21/07/2006 VARIAZIONE PER MODIFICA IDENTIFICATIVO - ALLINEAMENTO MAPPE (n. 37254.1/2006)

> Dati di superficie


📅 dal **09/11/2015**

Immobile attuale

Comune di **ISOLA DELLA SCALA (E349) (VR)**
Foglio **64** Particella **93** Subalterno **1**
Totale: **157 m²**

Superficie di Impianto pubblicata il 09/11/2015

Dati relativi alla planimetria : data di presentazione 08/10/1979, prot. n. 000011474

> Storia degli intestati dell'immobile**Dati identificativi: Immobile predecessore - Comune di ISOLA DELLA SCALA (E349)(VR) Sez. Urb. D Foglio 18 Particella 93 Sub. 1****> 1. PREFABBICATI ISOLA S.P.A. CON SEDE IN ISOLA DELLA SCALA** dall'impianto al 09/12/1985 antecedente l'impianto meccanografico (deriva dall'atto 1)


1. Impianto meccanografico del 30/06/1987

sede in ISOLA DELLA SCALA (VR) dal 09/12/1985 al 21/07/2006
Diritto di: Proprieta' (deriva dall'atto 2)

2. SCRITTURA PRIVATA del 09/12/1985 Pubblico ufficiale D.FAUCI Sede NOGARA (VR) Repertorio n. 21794 - UR Sede VERONA (VR) Registrazione n. 9187 registrato in data 23/12/1985 - Voltura n. 778/1986 in atti dal 17/11/1989

Dati identificativi: Immobile attuale - Comune di ISOLA DELLA SCALA (E349)(VR) Foglio 64 Particella 93 Sub. 1 

sede in ISOLA DELLA SCALA (VR) dal 09/12/1985
Diritto di: Proprieta' per 1/1 (deriva dall'atto 3)

3. RETTIFICA DI INTESTAZIONE ALL'ATTUALITA' del 09/12/1985 Pubblico ufficiale FAUCI Sede VERONA (VR) Repertorio n. 21794 - CC 20096703 ALL. DITTA Voltura n. 5070.1/2019 - Pratica n. VR0059761 in atti dal 15/05/2019

sede in ISOLA DELLA SCALA (VR) dal 21/07/2006 al 09/12/1985
Diritto di: Proprieta' (deriva dall'atto 4)

4. del 21/07/2006 Pratica n. VR0187731 in atti dal 21/07/2006 VARIAZIONE PER MODIFICA IDENTIFICATIVO - ALLINEAMENTO MAPPE (n. 37254.1/2006)

Visura telematica

Legenda

a) A/10: Uffici e studi privati

b) Escluse le "superfici di balconi, terrazzi e aree scoperte pertinenziali e accessorie, comunicanti o non comunicanti"
- cfr. Provvedimento del Direttore dell'Agenzia delle Entrate 29 marzo 2013

Catasto fabbricati

Visura storica per immobile

Situazione degli atti informatizzati dall'impianto meccanografico al 07/06/2025



Immobile di catasto fabbricati



Causali di aggiornamento ed annotazioni

Informazioni riportate negli atti del catasto al 07/06/2025

Dati identificativi: Comune di ISOLA DELLA SCALA (E349) (VR)

Foglio 64 Particella 93 Subalterno 4

Busta mod.58: 214

Particelle corrispondenti al catasto terreni

Comune di ISOLA DELLA SCALA (E349) (VR)

Foglio 64 Particella 93

Classamento:

Rendita: Euro 143,99

Categoria C/2^a, Classe 2, Consistenza 164 m²

Foglio 64 Particella 93 Subalterno 4

Indirizzo: VIA CADUTI SUL LAVORO Piano S1

Dati di superficie: Totale: 186 m²

> Intestati catastali

➤ 1. [REDACTED]

sede in ISOLA DELLA SCALA (VR)

Diritto di: Proprieta' per 1/1

> Dati identificativi

📅 dall'impianto al 21/07/2006

Immobile predecessore

Comune di ISOLA DELLA SCALA (E349) (VR)

Sez. Urb. D Foglio 18 Particella 93 Subalterno 4

Impianto meccanografico del 30/06/1987

📅 dal 21/07/2006

Immobile attuale








Comune di ISOLA DELLA SCALA (E349) (VR)

Foglio 64 Particella 93 Subalterno 4

VARIAZIONE MODIFICA IDENTIFICATIVO del 21/07/2006 Pratica n. VR0187731 in atti dal 21/07/2006 VARIAZIONE PER MODIFICA IDENTIFICATIVO - ALLINEAMENTO MAPPE (n. 37257.4/2006)

Annotazioni: da verificare

> Indirizzo

-  dal **09/12/1985** al **09/12/1985** antecedente
l'impianto meccanografico
- Immobile predecessore
Comune di **ISOLA DELLA SCALA (E349) (VR)**
Sez. Urb. **D** Foglio **18** Particella **93** Subalterno **4**
VIA CADUTI SUL LAVORO Piano S
Partita: **1608**
- Impianto meccanografico del 30/06/1987
-  dal **09/12/1985** al **04/12/1987**
- Immobile predecessore
Comune di **ISOLA DELLA SCALA (E349) (VR)**
Sez. Urb. **D** Foglio **18** Particella **93** Subalterno **4**
VIA CADUTI S.LORENZO Piano S
Partita: **1001430**
- SCRITTURA PRIVATA del 09/12/1985 in atti dal
17/11/1989 (n. 778/1986)
-  dal **04/12/1987** al **17/11/1989**
- Immobile predecessore
Comune di **ISOLA DELLA SCALA (E349) (VR)**
Sez. Urb. **D** Foglio **18** Particella **93** Subalterno **4**
VIA CADUTI SUL LAVORO Piano S
Partita: **1001430**
Busta mod.58: **214**
- CLASSAMENTO del 04/12/1987 in atti dal 30/11/1999
IN DATA 15-11-99 (n. 4071/1987)
- Annotazioni: da verificare
-  dal **17/11/1989** al **17/11/1989**
- Immobile predecessore
Comune di **ISOLA DELLA SCALA (E349) (VR)**
Sez. Urb. **D** Foglio **18** Particella **93** Subalterno **4**
VIA CADUTI S.LORENZO Piano S
Partita: **1001430**
- COSTITUZIONE del 17/11/1989 in atti dal 07/10/1999
RIPRISTINO UIU CON SEZIONE ERRONEAMENTE
SOPPRESSE (n. 4071.C01/1987)
-  dal **17/11/1989** al **21/07/2006**
- Immobile predecessore
Comune di **ISOLA DELLA SCALA (E349) (VR)**
Sez. Urb. **D** Foglio **18** Particella **93** Subalterno **4**
VIA CADUTI SUL LAVORO Piano S
Partita: **1001430**
- VARIAZIONE del 17/11/1989 in atti dal 07/10/1999
RIPRISTINO INDICAZIONE SEZIONE CENSUARIA
PER LE UIU VARIATE DAI MODD. 44 (n. 4071.
C01/1987)
- Annotazioni: da verificare
-  dal **21/07/2006** al **08/10/2015**
- Immobile attuale
Comune di **ISOLA DELLA SCALA (E349) (VR)**
Foglio **64** Particella **93** Subalterno **4**
VIA CADUTI SUL LAVORO Piano S
Partita: **1001430**
Busta mod.58: **214**
- VARIAZIONE MODIFICA IDENTIFICATIVO del
21/07/2006 Pratica n. VR0187731 in atti dal 21/07/2006
VARIAZIONE PER MODIFICA IDENTIFICATIVO -
ALLINEAMENTO MAPPE (n. 37257.4/2006)
- Annotazioni: da verificare
-  dal **08/10/2015**
- VARIAZIONE del 08/10/2015 Pratica n. VR0200705 in
atti dal 08/10/2015 G. A. F. CODIFICA PIANO

Immobile attuale

Comune di **ISOLA DELLA SCALA (E349) (VR)**

Foglio **64** Particella **93** Subalterno **4**

VIA CADUTI SUL LAVORO Piano S1

Busta mod.58: **214**

INCOERENTE (n. 93175.1/2015)

> **Dati di classamento**

📅 dal **09/12/1985** al **04/12/1987**

Immobile predecessore

Comune di **ISOLA DELLA SCALA (E349) (VR)**

Sez. Urb. **D** Foglio **18** Particella **93** Subalterno **4**

Partita: **1608**

Impianto meccanografico del 30/06/1987

📅 dal **04/12/1987** al **17/11/1989**

Immobile predecessore

Comune di **ISOLA DELLA SCALA (E349) (VR)**

Sez. Urb. **D** Foglio **18** Particella **93** Subalterno **4**

Rendita: **Lire 688**

Categoria **C/2^a**, Classe **2**, Consistenza **164 m²**

Partita: **1001430**

Busta mod.58: **214**

CLASSAMENTO del 04/12/1987 in atti dal 30/11/1999
IN DATA 15-11-99 (n. 4071/1987)

Annotazioni: da verificare

📅 dal **17/11/1989** al **01/01/1992**

Immobile predecessore

Comune di **ISOLA DELLA SCALA (E349) (VR)**

Sez. Urb. **D** Foglio **18** Particella **93** Subalterno **4**

Partita: **1001430**

COSTITUZIONE del 17/11/1989 in atti dal 07/10/1999
RIPRISTINO UIU CON SEZIONE ERRONEAMENTE
SOPPRESSE (n. 4071.C01/1987)

📅 dal **01/01/1992** al **21/07/2006**

Immobile predecessore

Comune di **ISOLA DELLA SCALA (E349) (VR)**

Sez. Urb. **D** Foglio **18** Particella **93** Subalterno **4**

Rendita: **Euro 143,99**

Rendita: **Lire 278.800**

Categoria **C/2^a**, Classe **2**, Consistenza **164 m²**

Partita: **1001430**

Busta mod.58: **214**

Variazione del quadro tariffario del 01/01/1992

📅 dal **21/07/2006**

Immobile attuale

Comune di **ISOLA DELLA SCALA (E349) (VR)**

Foglio **64** Particella **93** Subalterno **4**

Rendita: **Euro 143,99**

VARIAZIONE MODIFICA IDENTIFICATIVO del
21/07/2006 Pratica n. VR0187731 in atti dal 21/07/2006
VARIAZIONE PER MODIFICA IDENTIFICATIVO -
ALLINEAMENTO MAPPE (n. 37257.4/2006)

Annotazioni: da verificare

Categoria **C/2^a**, Classe **2**, Consistenza **164 m²**
Partita: **1001430**
Busta mod.58: **214**

> Dati di superficie

📅 dal **09/11/2015**

Immobile attuale

Comune di **ISOLA DELLA SCALA (E349) (VR)**

Foglio **64** Particella **93** Subalterno **4**

Totale: **186 m²**

Superficie di Impianto pubblicata il 09/11/2015

Dati relativi alla planimetria : data di presentazione
04/12/1987, prot. n. 4071

> Altre variazioni

📅 dal **04/12/1987** al **17/11/1989**

Immobile predecessore

Comune di **ISOLA DELLA SCALA (E349) (VR)**

Sez. Urb. **D** Foglio **18** Particella **93** Subalterno **4**

DIVERSA DISTRIBUZIONE DEGLI SPAZI INTERNI del
04/12/1987 in atti dal 17/11/1989 BUSTA A 214
VAR (n. 4071/1987)

> Storia degli intestati dell'immobile

**Dati identificativi: Immobile predecessore - Comune di ISOLA DELLA SCALA (E349)(VR) Sez. Urb. D
Foglio 18 Particella 93 Sub. 4**

➤ 1. [REDACTED]
INISOLA DELLA SCALA

📅 dall'impianto al 09/12/1985 antecedente
l'impianto meccanografico
(deriva dall'atto 1)

1. Impianto meccanografico del 30/06/1987

➤ 1. [REDACTED]
[REDACTED]
sede in ISOLA DELLA SCALA (VR)

📅 dal 09/12/1985 al 04/12/1987
Diritto di: Proprieta' (deriva dall'atto 2)

2. SCRITTURA PRIVATA del 09/12/1985 Pubblico
ufficiale D.FAUCI Sede NOGARA (VR) Repertorio n.
21794 - UR Sede VERONA (VR) Registrazione n. 9187
registrato in data 23/12/1985 - Voltura n. 778/1986 in
atti dal 17/11/1989

➤ 1. [REDACTED]
[REDACTED]
sede in ISOLA DELLA SCALA (VR)

📅 dal 17/11/1989 al 21/07/2006
Diritto di: Proprieta' (deriva dall'atto 3)

3. COSTITUZIONE del 17/11/1989 in atti dal 07/10/1999
RIPRISTINO UIU CON SEZIONE ERRONEAMENTE
SOPPRESSE (n. 4071.C01/1987)

**Dati identificativi: Immobile attuale - Comune di ISOLA DELLA SCALA (E349)(VR) Foglio 64 Particella 93
Sub. 4**

➤ 1. [REDACTED]
[REDACTED]
sede in ISOLA DELLA SCALA (VR)

4. RETTIFICA DI INTESTAZIONE ALL'ATTUALITA' del
09/12/1985 Pubblico ufficiale FAUCI Sede VERONA
(VR) Repertorio n. 21794 - CC 20096703 ALL. DITTA
Voltura n. 5070.1/2019 - Pratica n. VR0059761 in atti
dal 15/05/2019

📅 dal 09/12/1985
Diritto di: Proprieta' per 1/1 (deriva dall'atto 4)

➤ 1. [REDACTED]
[REDACTED]
sede in ISOLA DELLA SCALA (VR)

📅 dal 21/07/2006 al 09/12/1985
Diritto di: Proprieta' (deriva dall'atto 5)

5. del 21/07/2006 Pratica n. VR0187731 in atti dal
21/07/2006 VARIAZIONE PER MODIFICA IDENTIFICATIVO
- ALLINEAMENTO MAPPE (n. 37257.4/2006)

Visura telematica

Legenda

a) C/2: Magazzini e locali di deposito

Catasto terreni

Visura storica per immobile

Situazione degli atti informatizzati dall'impianto meccanografico al 07/06/2025



Immobile di catasto terreni



Causali di aggiornamento ed annotazioni

Informazioni riportate negli atti del catasto al 07/06/2025

Dati identificativi: Comune di ISOLA DELLA SCALA (E349) (VR)

Foglio 64 Particella 93

Aree di enti urbani e promiscui - Partita speciale 1

Particelle corrispondenti al catasto fabbricati:

Comune di ISOLA DELLA SCALA (E349) (VR)

Foglio 64 Particella 93

Classamento:

Particella con qualità: ENTE URBANO

Superficie: 4.262 m²

> Dati identificativi

 dall'impianto al 16/04/2004

Immobile predecessore

Comune di ISOLA DELLA SCALA (E349) (VR)

Foglio 64 Particella 196

Impianto meccanografico del 17/04/1987

 dal 16/04/2004

Immobile attuale

Comune di ISOLA DELLA SCALA (E349) (VR)

Foglio 64 Particella 93

TIPO MAPPALE del 04/10/1979 Pratica n. VR0110636
in atti dal 16/04/2004 (n. 1595.1/1979)

Annotazione di immobile: sostituisce la p.lla 196
Sono stati inoltre variati/soppressi i seguenti immobili:
Comune: ISOLA DELLA SCALA (E349) (VR)
Foglio 64 Particella 196

> Dati di classamento

 dall'impianto al 16/04/2004

Immobile predecessore

Comune di ISOLA DELLA SCALA (E349) (VR)

Foglio 64 Particella 196

Redditi: dominicale Euro 25,62 Lire 49.611

agrario Euro 24,10 Lire 46.664

Il reddito dominicale è stato calcolato tenendo conto delle seguenti deduzioni: BQB^a) P1A^b)

Impianto meccanografico del 17/04/1987

Particella con qualità: **SEMIN IRRIG** di classe **03**
Superficie: **4.912 m²**

Partita: **4751**

 dal **16/04/2004** al **21/07/2006**

Immobile attuale

Comune di **ISOLA DELLA SCALA (E349) (VR)**

Foglio **64** Particella **93**

Redditi: dominicale **Euro 0,00**
agrario **Euro 0,00**

Particella con qualità: **ENTE URBANO** Superficie:
4.912 m²

Aree di enti urbani e promiscui - Partita speciale 1

 dal **21/07/2006** al **21/07/2006**

Immobile attuale

Comune di **ISOLA DELLA SCALA (E349) (VR)**

Foglio **64** Particella **93**

Redditi: dominicale **Euro 0,00**
agrario **Euro 0,00**

Particella con qualità: **ENTE URBANO** Superficie:
6.940 m²

Aree di enti urbani e promiscui - Partita speciale 1

 dal **21/07/2006** al **24/01/2013**

Immobile attuale

Comune di **ISOLA DELLA SCALA (E349) (VR)**

Foglio **64** Particella **93**

Redditi: dominicale **Euro 0,00**
agrario **Euro 0,00**

Particella con qualità: **ENTE URBANO** Superficie:
7.735 m²

Aree di enti urbani e promiscui - Partita speciale 1

TIPO MAPPALE del 04/10/1979 Pratica n. VR0110636
in atti dal 16/04/2004 (n. 1595.1/1979)

Annotazione di immobile: sostituisce la p.lla 196

Sono stati inoltre variati/soppressi i seguenti immobili:

Comune: **ISOLA DELLA SCALA (E349) (VR)**
Foglio 64 Particella 196

Variazione del 21/07/2006 Pratica n. VR0108463 in
atti dal 21/07/2006 (n. 108463.1/1987)

Annotazioni: comprende le particelle:276

Sono stati inoltre variati/soppressi i seguenti immobili:

Comune: **ISOLA DELLA SCALA (E349) (VR)**
Foglio 64 Particella 276

VARIAZIONE IDENTIFICATIVI PER ALLINEAMENTO
MAPPE del 21/07/2006 Pratica n. VR0187621 in atti
dal 21/07/2006 (n. 1887.1/2006)

Annotazioni: t.m.12373/1987 comprende fg.53 mn. 680
e mn. 507

Sono stati inoltre variati/soppressi i seguenti immobili:

Comune: **ISOLA DELLA SCALA (E349) (VR)**
Foglio 53 Particella 507
Foglio 53 Particella 680

📅 dal 24/01/2013

Immobile attuale

Comune di **ISOLA DELLA SCALA (E349) (VR)**

Foglio **64** Particella **93**

Redditi: dominicale **Euro 0,00**

agrario **Euro 0,00**

Particella con qualità: **ENTE URBANO** Superficie:
4.262 m²

Aree di enti urbani e promiscui - Partita speciale 1

FRAZIONAMENTO del 24/01/2013 Pratica n.
VR0017035 in atti dal 24/01/2013 presentato il
23/01/2013 (n. 17035.1/2013)

**Sono stati inoltre variati/soppressi i seguenti
immobili:**

Comune: **ISOLA DELLA SCALA (E349) (VR)**

Foglio 64 Particella 428

> **Altre variazioni**

📅 dal 21/07/2006 al 21/07/2006

Immobile attuale

Comune di **ISOLA DELLA SCALA (E349) (VR)**

Foglio **64** Particella **93**

Tipo Mappale del 21/07/2006 Pratica n. VR0108463 in
atti dal 21/07/2006 (n. 108463.1/1987)

📅 dal 21/07/2006 al 24/01/2013

Immobile attuale

Comune di **ISOLA DELLA SCALA (E349) (VR)**

Foglio **64** Particella **93**

Tipo Mappale del 21/07/2006 Pratica n. VR0012373 in
atti dal 21/07/2006 (n. 12373.1/1987)

> **Storia degli intestati dell'immobile**

**Dati identificativi: Immobile predecessore - Comune di ISOLA DELLA SCALA (E349) (VR) Foglio 64
Particella 196**

➤ 1. [REDACTED]
[REDACTED]
sede in ISOLA DELLA SCALA (VR)

📅 dall'impianto al 09/12/1985 antecedente
l'impianto meccanografico
Diritto di: Da verificare (deriva dall'atto 1)

1. Impianto meccanografico del 17/04/1987

➤ 1. [REDACTED]
[REDACTED]
sede in ISOLA DELLA SCALA (VR)

📅 dal 09/12/1985 al 04/10/1979
Diritto di: Proprieta' per 1000/1000 (deriva dall'atto
2)

2. SCRITTURA PRIVATA del 09/12/1985 Pubblico
ufficiale D FAUCI Sede NOGARA (VR) Repertorio n.
21794 - UR Sede VERONA (VR) Registrazione n. 987
registrato in data 23/12/1985 - Voltura n. 62286 in atti
dal 17/10/1990

Visura telematica

Legenda

- a) BQB: Bonifica
- b) P1A: Acque sollevate meccanicamente dal sottosuolo - prevalenza fino a 5 metri

Catasto fabbricati

Visura storica per immobile

Situazione degli atti informatizzati dall'impianto meccanografico al 07/06/2025



Immobile di catasto fabbricati



Causali di aggiornamento ed annotazioni

Informazioni riportate negli atti del catasto al 07/06/2025

Dati identificativi: Comune di ISOLA DELLA SCALA (E349) (VR)

Foglio 64 Particella 428

Particelle corrispondenti al catasto terreni

Comune di ISOLA DELLA SCALA (E349) (VR)

Foglio 64 Particella 428

Classamento:

Categoria F/1^a), Consistenza 3473 m²

Foglio 64 Particella 428

Indirizzo: VIA GRASSI LIBERO n. SNC Piano T

> Intestati catastali

➤ 1.

sede in ISOLA DELLA SCALA (VR)

Diritto di: Proprieta' per 1/1

> Dati identificativi

📅 dal 28/01/2013

Immobile attuale

Comune di ISOLA DELLA SCALA (E349) (VR)

Foglio 64 Particella 428

UNITA' AFFERENTI EDIFICATE SU AREE DI CORTE del 28/01/2013 Pratica n. VR0019090 in atti dal 28/01/2013 UNITA AFFERENTI EDIFICATE SU AREE DI CORTE (n. 535.1/2013)

> Indirizzo

📅 dal 28/01/2013 al 29/05/2017

Immobile attuale

Comune di ISOLA DELLA SCALA (E349) (VR)

Foglio 64 Particella 428

VIA GRASSI LIBERO Piano T

UNITA' AFFERENTI EDIFICATE SU AREE DI CORTE del 28/01/2013 Pratica n. VR0019090 in atti dal 28/01/2013 UNITA AFFERENTI EDIFICATE SU AREE DI CORTE (n. 535.1/2013)

📅 dal 29/05/2017

Immobile attuale

Comune di **ISOLA DELLA SCALA (E349) (VR)**

Foglio **64** Particella **428**

VIA GRASSI LIBERO n. SNC Piano T

VARIAZIONE TOPONOMASTICA del 29/05/2017
Pratica n. VR0073461 in atti dal 29/05/2017
VARIAZIONE TOPONOMASTICA D'UFFICIO (n.
17081.1/2017)

> Dati di classamento

📅 dal 28/01/2013

Immobile attuale

Comune di **ISOLA DELLA SCALA (E349) (VR)**

Foglio **64** Particella **428**

Categoria **F/1^a**, Consistenza **3473 m²**

UNITA' AFFERENTI EDIFICATE SU AREE DI CORTE
del 28/01/2013 Pratica n. VR0019090 in atti dal
28/01/2013 UNITA AFFERENTI EDIFICATE SU AREE
DI CORTE (n. 535.1/2013)

> Storia degli intestati dell'immobile

Dati identificativi: Immobile attuale - Comune di **ISOLA DELLA SCALA (E349)(VR)** Foglio **64** Particella **428**

> 1. [REDACTED]

sede in ISOLA DELLA SCALA (VR)

📅 dal 28/01/2013

Diritto di: Proprieta' per 1/1 (deriva dall'atto 1)

1. UNITA' AFFERENTI EDIFICATE SU AREE DI
CORTE del 28/01/2013 Pratica n. VR0019090 in atti dal
28/01/2013 UNITA AFFERENTI EDIFICATE SU AREE
DI CORTE (n. 535.1/2013)

Visura telematica

Legenda

a) F/1: Area urbana

Catasto terreni

Visura storica per immobile

Situazione degli atti informatizzati dall'impianto meccanografico al 07/06/2025



Immobile di catasto terreni



Causali di aggiornamento ed annotazioni

Informazioni riportate negli atti del catasto al 07/06/2025

Dati identificativi: Comune di ISOLA DELLA SCALA (E349) (VR)

Foglio 64 Particella 428

Aree di enti urbani e promiscui - Partita speciale 1

Particelle corrispondenti al catasto fabbricati:

Comune di ISOLA DELLA SCALA (E349) (VR)

Foglio 64 Particella 428

Classamento:

Particella con qualità: ENTE URBANO

Superficie: 3.473 m²

> Dati identificativi

 dall'impianto al 16/04/2004

Immobile predecessore

Comune di ISOLA DELLA SCALA (E349) (VR)

Foglio 64 Particella 196

Impianto meccanografico del 17/04/1987

 dal 16/04/2004 al 24/01/2013

Immobile predecessore

Comune di ISOLA DELLA SCALA (E349) (VR)

Foglio 64 Particella 93

TIPO MAPPALE del 04/10/1979 Pratica n. VR0110636
in atti dal 16/04/2004 (n. 1595.1/1979)

Annotazione di immobile: sostituisce la p.lla 196

Sono stati inoltre variati/soppressi i seguenti immobili:

Comune: ISOLA DELLA SCALA (E349) (VR)

Foglio 64 Particella 196

 dal 24/01/2013

Immobile attuale

Comune di ISOLA DELLA SCALA (E349) (VR)

Foglio 64 Particella 428

FRAZIONAMENTO del 24/01/2013 Pratica n.
VR0017035 in atti dal 24/01/2013 presentato il
23/01/2013 (n. 17035.1/2013)

Sono stati inoltre variati/soppressi i seguenti immobili:

Comune: ISOLA DELLA SCALA (E349) (VR)

Foglio 64 Particella 93

> Dati di classamento

 **dall'impianto al 16/04/2004**

Immobile predecessore

Comune di **ISOLA DELLA SCALA (E349) (VR)**

Foglio **64** Particella **196**

Redditi: dominicale **Euro 25,62 Lire 49.611**

agrario **Euro 24,10 Lire 46.664**

Il reddito dominicale è stato calcolato tenendo conto delle seguenti deduzioni: BQB^{a)} P1A^{b)}

Particella con qualità: **SEMIN IRRIG** di classe **03**
Superficie: **4.912 m²**

Partita: **4751**

 **dal 16/04/2004 al 21/07/2006**

Immobile predecessore

Comune di **ISOLA DELLA SCALA (E349) (VR)**

Foglio **64** Particella **93**

Redditi: dominicale **Euro 0,00**

agrario **Euro 0,00**

Particella con qualità: **ENTE URBANO** Superficie:
4.912 m²

Aree di enti urbani e promiscui - Partita speciale 1

 **dal 21/07/2006 al 21/07/2006**

Immobile predecessore

Comune di **ISOLA DELLA SCALA (E349) (VR)**

Foglio **64** Particella **93**

Redditi: dominicale **Euro 0,00**

agrario **Euro 0,00**

Particella con qualità: **ENTE URBANO** Superficie:
6.940 m²

Aree di enti urbani e promiscui - Partita speciale 1

 **dal 21/07/2006 al 24/01/2013**

Immobile predecessore

Comune di **ISOLA DELLA SCALA (E349) (VR)**

Foglio **64** Particella **93**

Redditi: dominicale **Euro 0,00**

agrario **Euro 0,00**

Particella con qualità: **ENTE URBANO** Superficie:

Impianto meccanografico del 17/04/1987

TIPO MAPPALE del 04/10/1979 Pratica n. VR0110636
in atti dal 16/04/2004 (n. 1595.1/1979)

Annotazione di immobile: sostituisce la p.IIa 196

Sono stati inoltre variati/soppressi i seguenti immobili:

Comune: **ISOLA DELLA SCALA (E349) (VR)**
Foglio 64 Particella 196

Variazione del 21/07/2006 Pratica n. VR0108463 in
atti dal 21/07/2006 (n. 108463.1/1987)

Annotazioni: comprende le particelle:276

Sono stati inoltre variati/soppressi i seguenti immobili:

Comune: **ISOLA DELLA SCALA (E349) (VR)**
Foglio 64 Particella 276

VARIAZIONE IDENTIFICATIVI PER ALLINEAMENTO
MAPPE del 21/07/2006 Pratica n. VR0187621 in atti
dal 21/07/2006 (n. 1887.1/2006)

Annotazioni: t.m.12373/1987 comprende fg.53 mn. 680
e mn. 507

7.735 m²

Aree di enti urbani e promiscui - Partita speciale 1

 dal 24/01/2013

Immobile attuale

Comune di **ISOLA DELLA SCALA (E349) (VR)**

Foglio **64** Particella **428**

Redditi: dominicale **Euro 0,00**
agrario **Euro 0,00**

Particella con qualità: **ENTE URBANO** Superficie:
3.473 m²

Aree di enti urbani e promiscui - Partita speciale 1

Sono stati inoltre variati/soppressi i seguenti immobili:

Comune: **ISOLA DELLA SCALA (E349) (VR)**
Foglio 53 Particella 507
Foglio 53 Particella 680

FRAZIONAMENTO del 24/01/2013 Pratica n.
VR0017035 in atti dal 24/01/2013 presentato il
23/01/2013 (n. 17035.1/2013)

Sono stati inoltre variati/soppressi i seguenti immobili:

Comune: **ISOLA DELLA SCALA (E349) (VR)**
Foglio 64 Particella 93

> **Altre variazioni**

 dal 21/07/2006 al 24/01/2013

Immobile predecessore

Comune di **ISOLA DELLA SCALA (E349) (VR)**

Foglio **64** Particella **93**

Tipo Mappale del 21/07/2006 Pratica n. VR0108463 in
atti dal 21/07/2006 (n. 108463.1/1987)

 dal 21/07/2006 al 21/07/2006

Immobile predecessore

Comune di **ISOLA DELLA SCALA (E349) (VR)**

Foglio **64** Particella **93**

Tipo Mappale del 21/07/2006 Pratica n. VR0012373 in
atti dal 21/07/2006 (n. 12373.1/1987)


> **Storia degli intestati dell'immobile**

Dati identificativi: Immobile predecessore - Comune di **ISOLA DELLA SCALA (E349) (VR)** Foglio **64**
Particella **196**

> 1. 

sede in **ISOLA DELLA SCALA (VR)**

1. Impianto meccanografico del 17/04/1987

 dall'impianto al 09/12/1985 antecedente
l'impianto meccanografico
Diritto di: Da verificare (deriva dall'atto 1)

2. SCRITTURA PRIVATA del 09/12/1985 Pubblico
ufficiale D FAUCI Sede NOGARA (VR) Repertorio n.
21794 - UR Sede VERONA (VR) Registrazione n. 987
registrato in data 23/12/1985 - Voltura n. 62286 in atti
dal 17/10/1990

- 1. [REDACTED]
[REDACTED]
[REDACTED]
sede in ISOLA DELLA SCALA (VR)
📅 dal 09/12/1985 al 04/10/1979
Diritto di: Proprieta' per 1000/1000 (deriva dall'atto
2)
-

Visura telematica

Legenda

- a) BQB: Bonifica
b) P1A: Acque sollevate meccanicamente dal sottosuolo - prevalenza fino a 5 metri