



Agenzia del Territorio
CATASTO FABBRICATI
Ufficio provinciale di
Cagliari

Dichiarazione protocollo n. CA0353147 del 05/09/2011
Planimetria di u.i.u. in Comune di Villaputzu
Via Ariosto

civ. SN

Compilata da:
Camboni Gianfranco
Iscritto all'albo:
Geometri

Identificativi Catastali:
Sezione:
Foglio: 44
Particella: 1595
Subalterno:

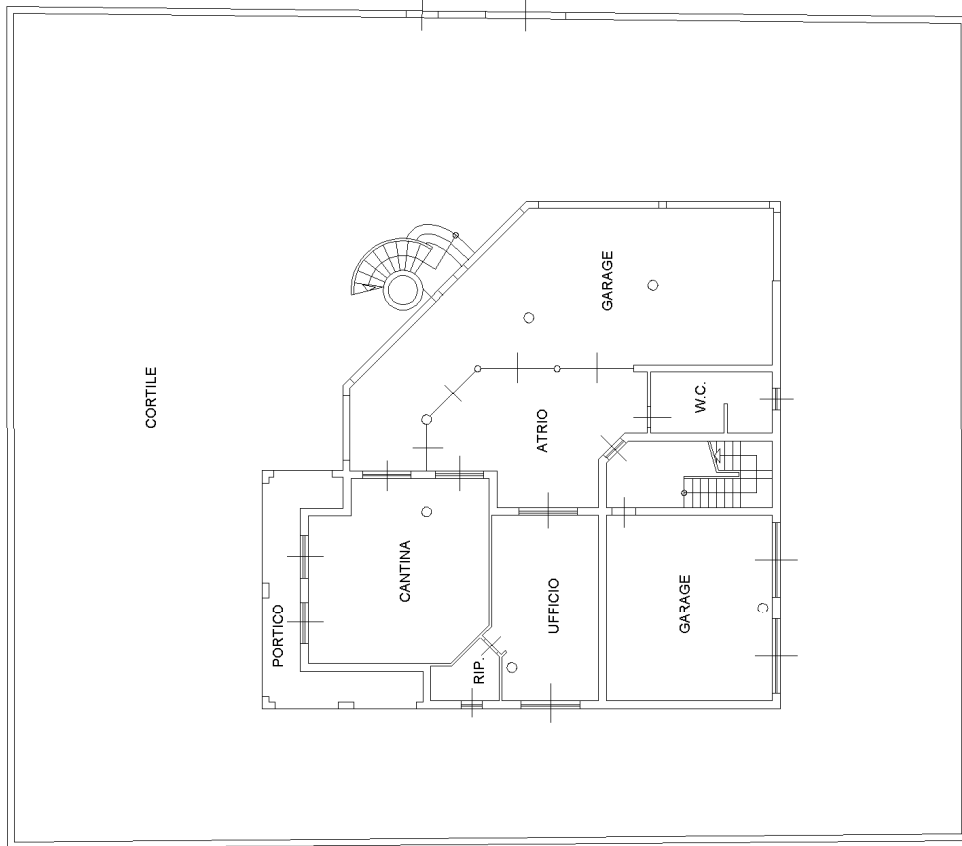
N. 2057

Scala 1: 200

n. 1

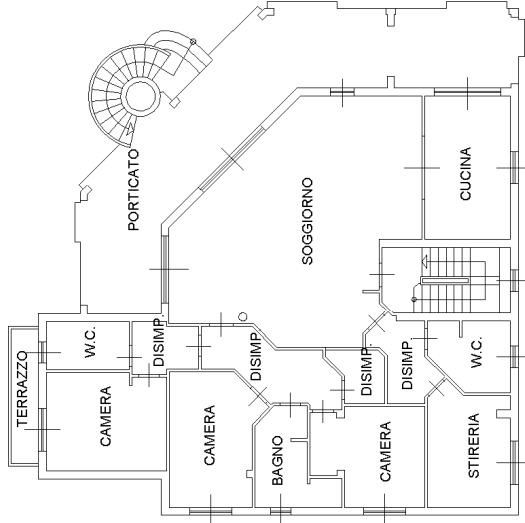
PIANTA PIANO TERRA
(H= mt. 2.50)

Foglio 44 Particella 486

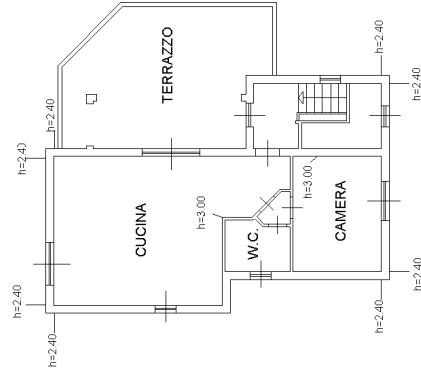


Foglio 44 Particella 1033

PIANTA PIANO PRIMO
(H= mt. 2.80)



PIANTA PIANO SECONDO

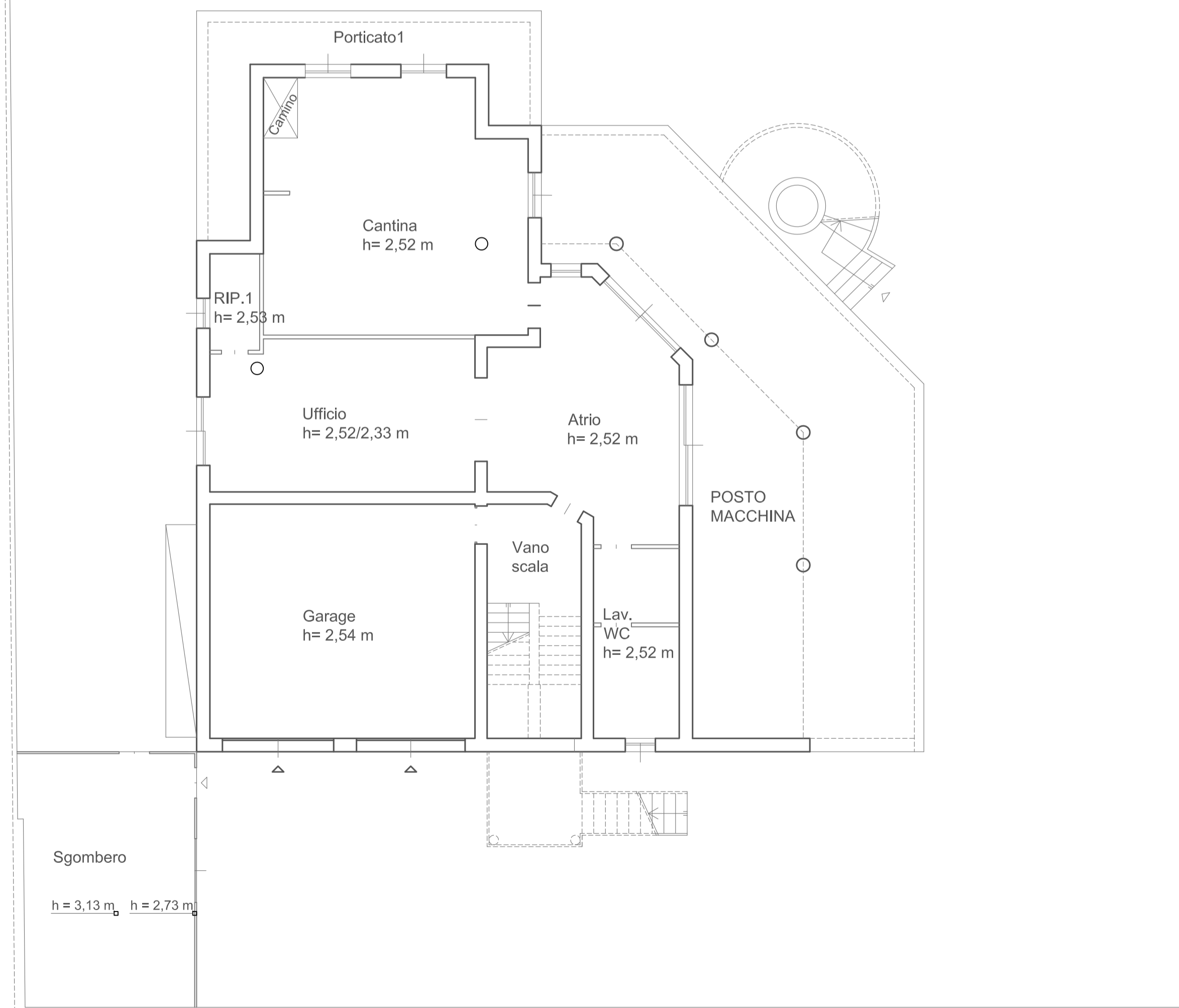




Estratto di mappa catastale

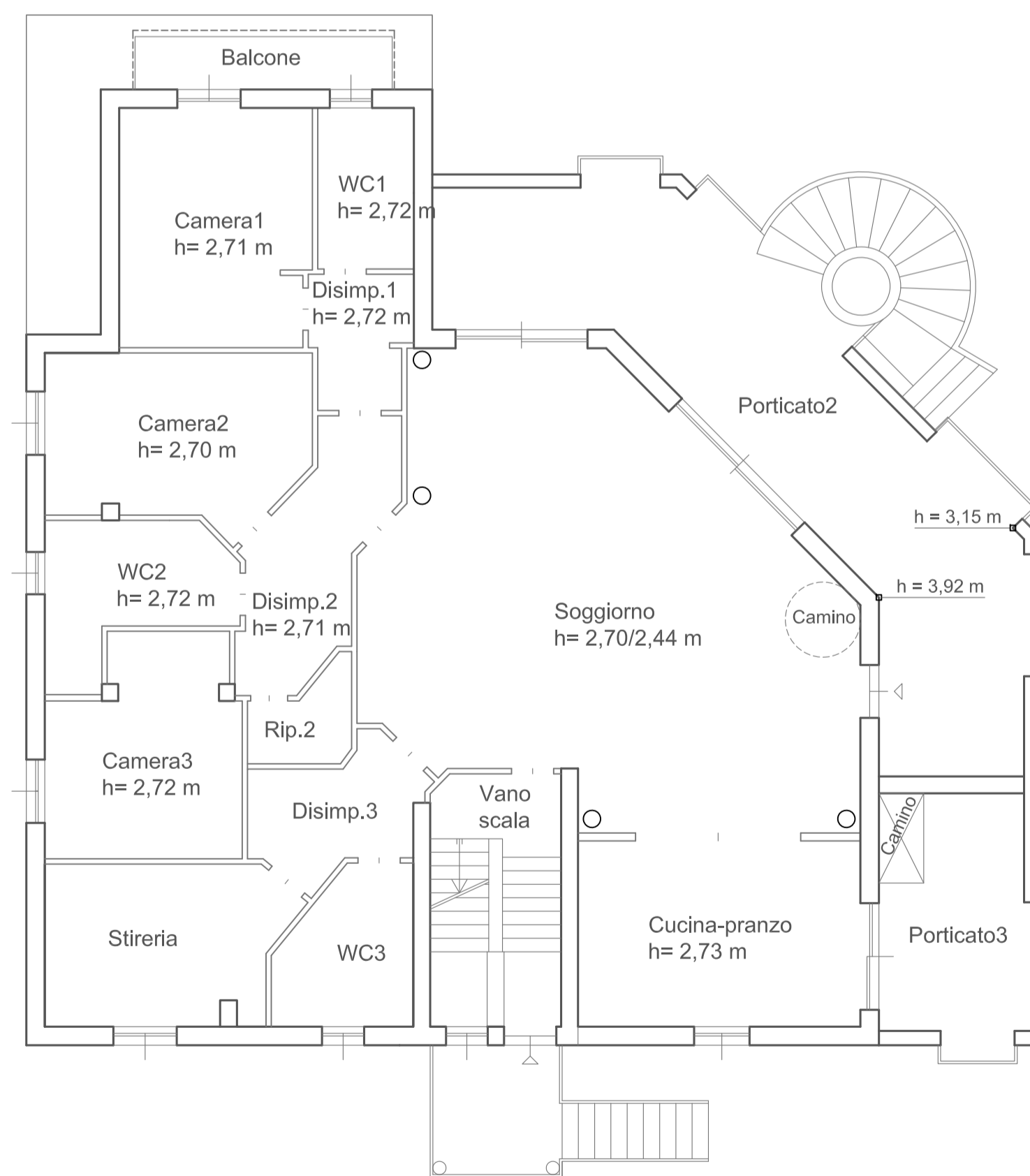


Ortofoto



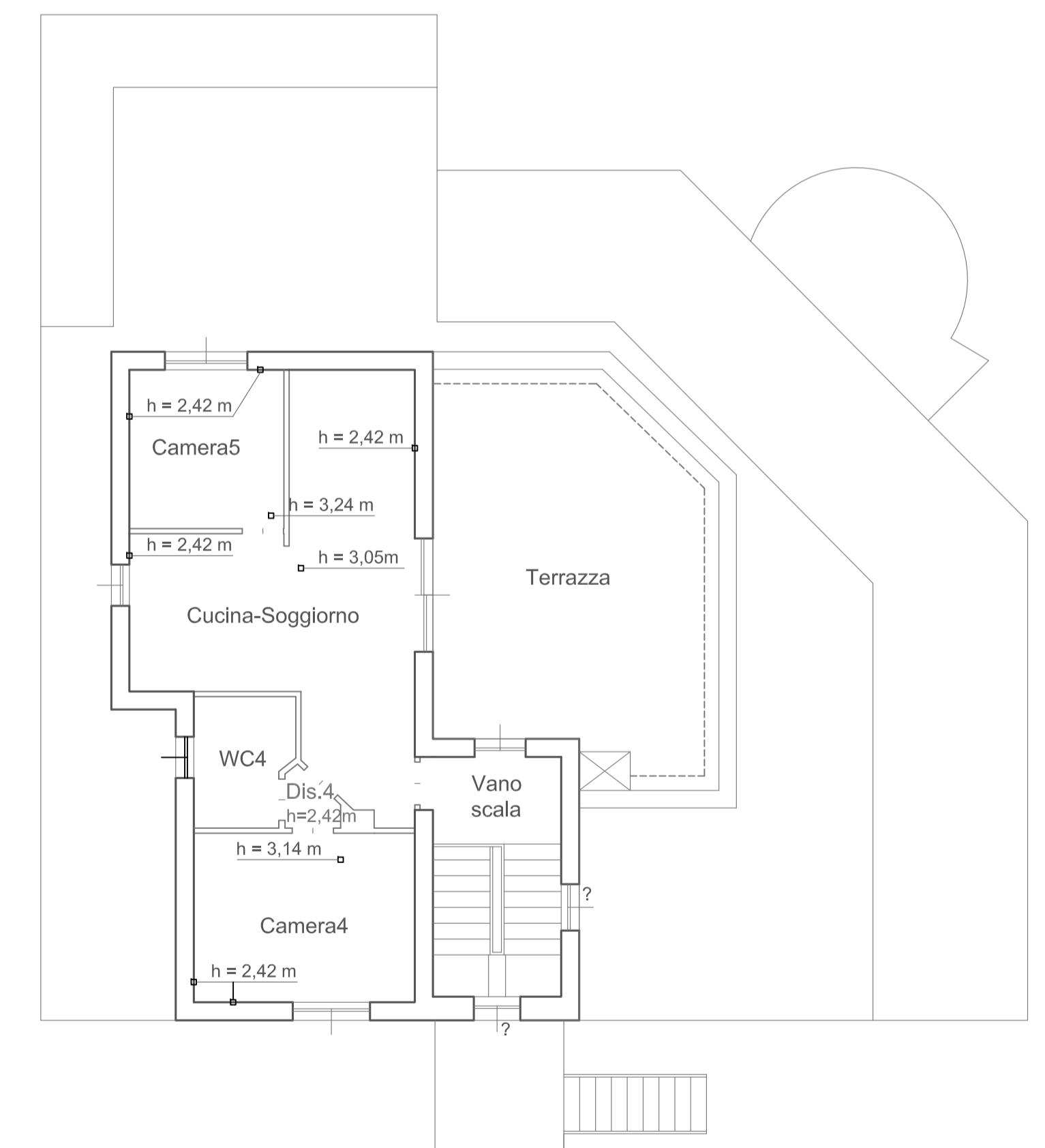
Piano terra

Scala 1:100



Piano primo

Scala 1:100



Piano secondo

Scala 1:100