

MODULARIO
F. - Cat. S. T. - 315



MINISTERO DELLE FINANZE
DIREZIONE GENERALE DEL CATASTO E DEI SERVIZI TECNICI ERARIALI

Mod. B (Nuovo Catasto Edilizio Urbano)

Lire
50


NUOVO CATASTO EDILIZIO URBANO

(R. DECRETO-LEGGE 13 APRILE 1939, N. 652)

Planimetria dell'immobile situato nel Comune di VILLANOVA MARCHESANA Via ANCONETTA

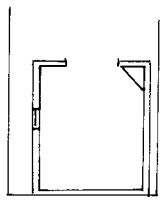
Ditta

Allegata alla dichiarazione presentata all'Ufficio Tecnico Erariale di ROVIGO



STESSO PROPRIETARIO

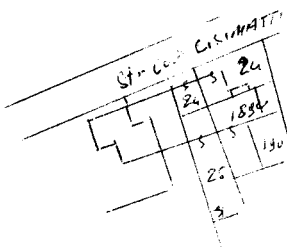
piano terra




STESSO PROPRIETARIO
H=2.45

STESSO PROPRIETARIO

COMUNE DI
VILLANOVA MARCHESANA
Foglio 13 SV. 1/100 A
SCALA 1:100
ANCONETTA



ORIENTAMENTO




SCALA DI 1:200

SPAZIO RISERVATO PER LE ANNOTAZIONI D'UFFICIO

DATA
PROT. N°

15 SET. 1980

104



Ultima planimetria in atti