

**Agenzia del Territorio  
CATASTO FABBRICATI**  
Ufficio provinciale di  
Milano

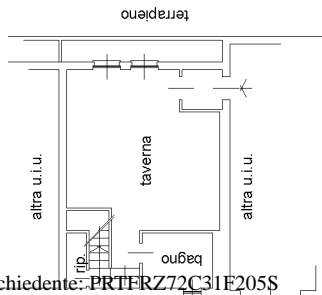
Dichiarazione protocollo n. MI0142015 del 22/03/2013  
Planimetria di u.i.u. in Comune di Villasanta  
Via Molino Sesto Giovane civ. 11

Identificativi Catastali:  
Sezione: 1  
Foglio: 1  
Particella: 54  
Subalterno: 7

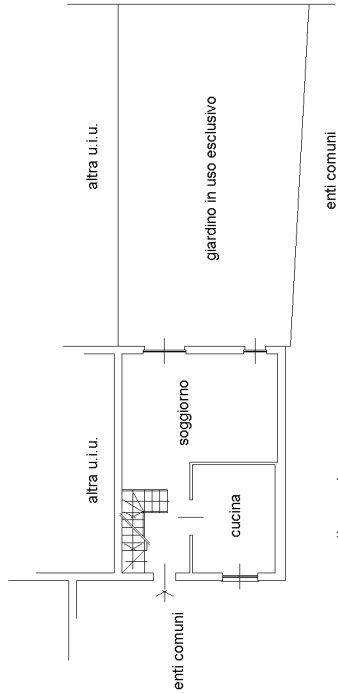
Compilata da:  
Macchi Marco  
Iscritto all'albo:  
Geometri  
Prov. Milano N. 9456

Scheda 1 - I - 1  
Scala 1: 200

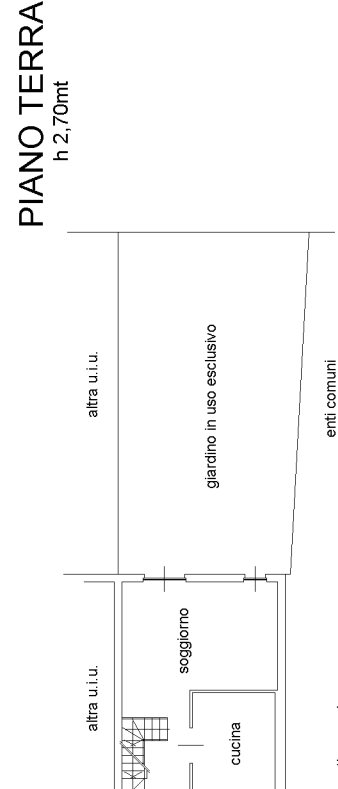
Ultima planimetria in atti



**PIANO INTERRATO**  
h 3,15mt



**PIANO PRIMO**  
h 2,70mt



**PIANO SECONDO**  
soffitto



**PIANO TERRA**  
h 2,70mt

