

■ **Data della valutazione**

martedì 15/04/2025

■ **Data del rapporto**

martedì 15/04/2025

# Rapporto di valutazione immobili

■ **Numero della pratica**

Procedimento n.99/2024 R.G.E.

■ **Richiedente valutazione**

TRIBUNALE DI POTENZA - SEZIONE CIVILE - AREA ESECUZIONE

■ **Valutatore**

Geom. Giuseppe ARANEO  
Piazza Sibilla, 16 - 85020 PESCAPAGANO - PZ  
Tel. (+39) 976 5658



■ **Tipo di Valutazione**

Giudiziaria

■ **Stato della pratica**

Consegnata

■ **Oggetto**

Rapporto di valutazione immobiliare relativa a unità immobiliare ubicata nel Comune di Potenza (PZ).

■ **Valore**


87.700,00 € Diconsi Euro ottantasettemilasettecento



## COMPENDIO IMMOBILIARE

### ■ Lotto 01 - Unità Immobiliare censito al NCEU al foglio 47 part.IIa 2255 sub.39

<b>1 Appartamento Via ISCA DEGLI ANTICHI, 18 - 85100 - POTENZA (PZ)</b>	
Classificazione	Appartamento
Comune	POTENZA
Indirizzo	Via Isca degli antichi, 18
Proprietà	In condominio con altre unità.
Utilizzo	In proprietà
Dati catastali	Fg. 47 Part. 2255 Sub. 39
Superficie (m <sup>2</sup> )	65,44
Valore unitario (€/m <sup>2</sup> )	1.340,16
Valore di mercato (€)	87.700,00



## ELENCO IMMOBILI OGGETTO DI STIMA

### N. **Compendio immobiliare e Valutazione richiesta**

1 Per l'immobile classificato come Appartamento, sito in Via ISCA DEGLI ANTICHI, 18, Scala B - POTENZA (PZ), BASILICATA, (Subject) di seguito denominato "Appartamento Via ISCA DEGLI ANTICHI, 18 - 85100 - POTENZA (PZ)" è determinato il Valore di mercato alla data di stima del 15/04/2025.

### **Riferimenti catastali - Bene principale**

Comune Amministrativo di POTENZA Comune Catastale di POTENZA

Catasto Fabbricati

Fg. 47 Part. 2255 Sub. 39 Categoria: A 2 -Abitazioni di tipo civile, Classe 8, 3 vani, Rendita 356,36 €

## PREMESSA

Il presente documento di valutazione immobiliare mira a comunicare al lettore il valore di stima, a confermare le finalità della valutazione, a esporre il procedimento e a indicare le eventuali assunzioni alla base della valutazione e le condizioni limitanti.

Nel rapporto sono riportati i processi analitici e i dati utilizzati per la stima del valore finale, allo scopo di guidare il lettore attraverso le procedure e le prove utilizzate dal valutatore per elaborare la valutazione.

Il rapporto è finalizzato a perseguire gli obiettivi di trasparenza ed efficienza dei mercati immobiliari moderni, è svolto in applicazione degli standard di valutazione internazionali e nazionali:

- International Valuation Standard (IVS);
- RICS Valuation Standards by Royal Institution Of Chartered Surveyors;
- European Valuation Standards;
- Codice delle Valutazioni Immobiliari di Tecnoborsa in considerazione della realtà nazionale;
- Circolare della Banca d'Italia del 27 dicembre 2006 n. 263 dal titolo "Nuove disposizioni di vigilanza prudenziale per le banche" Titolo II, Capitolo I, Sezione IV, Punto 1 (che ha recepito la Direttiva Europea sulla vigilanza Bancaria 2006/48 - Credit Requirement Directive);
- Linee Guida per la valutazione degli immobili in garanzia delle esposizioni creditizie promosse da ABI per le valutazioni in ambito creditizio.
- Linee Guida per la valutazione degli immobili nelle vendite giudiziarie promosse da E-Valuations per le valutazioni in ambito giudiziario.

### NOTE SULLA METODOLOGIA ESTIMATIVA ADOTTATA

Il principio economico estimativo di riferimento degli standard di valutazione richiamati è:

"Il mercato fisserà il prezzo di un immobile allo stesso modo in cui ha fissato il prezzo di immobili simili".

Per immobili simili si intendono immobili appartenenti alla stessa unità elementare, non ulteriormente scindibile, del mercato immobiliare. (Segmento di mercato)

I metodi estimativi richiamati dagli Standard Internazionali sono riconducibili a tre grandi approcci: Market Approach o metodo del confronto di mercato, Income Approach o metodo della capitalizzazione dei redditi futuri, Cost Approach o metodo dei costi.

Il principale elemento che differenzia l'applicazione dei vari metodi estimativi (metodo del confronto, metodo finanziario e metodo dei costi) è l'attività e la dinamicità del segmento del mercato immobiliare a cui appartiene l'immobile oggetto di valutazione (Subject).

- Nei mercati attivi e dinamici sono disponibili i dati immobiliari delle compravendite (recentemente avvenute nell'arco degli ultimi mesi) di immobili appartenenti allo stesso segmento di mercato necessari per l'applicazione del metodo del confronto di mercato ritenuto il più diretto, probante e documentato metodo per valutare un immobile.

Il principio estimativo applicato dal metodo di confronto del mercato prevede che la differenza di valore tra gli immobili sia determinata dalla differenza degli ammontari delle caratteristiche che inducono una variazione di prezzo.

In sostanza si ritiene che immobili con gli stessi ammontari di caratteristiche abbiano prezzi e quindi valori equivalenti

mentre immobili con ammontari di caratteristiche diverse abbiamo prezzi e quindi valori diversi.  
La differenza di prezzi totali di immobili simili è quindi spiegata dalle differenze degli ammontari delle loro caratteristiche.

Ogni caratteristica (quantitativa e qualitativa) che determina una variazione del prezzo esprime un prezzo marginale, che rappresenta la variazione del prezzo totale al variare della caratteristica.

I metodi di confronto del mercato pervengono al valore dell'immobile oggetto di valutazione (Subject) mediante aggiustamenti ai prezzi degli immobili di confronto.

L'aggiustamento è pari al prodotto della differenza tra gli ammontari delle caratteristiche, dell'immobile in esame (Subject) e dell'immobile di confronto, con il prezzo marginale della caratteristica considerata.

La determinazione dei prezzi marginali avviene per indagini/analisi di mercato, per stima diretta del valutatore ovvero per applicazione di procedimenti in grado di estrarre automaticamente i prezzi marginali quali il Sistema di Stima e la Regressione Lineare Multipla.

- Nei mercati stagnanti o poco attivi sono scarsamente disponibili i dati immobiliari delle compravendite di immobili simili, sono invece genericamente disponibili i canoni di affitto, è quindi possibile simulare il mercato delle compravendite mediante il metodo finanziario comprendente i procedimenti per analizzare la capacità di generare benefici monetari di un immobile e la possibilità di convertire questi benefici nel valore capitale.

- Nei mercati di beni limitati o in presenza di immobili speciali è in totale assenza di dati immobiliari di compravendite e di canoni di affitto è possibile simulare il mercato delle compravendite mediante il metodo dei costi che determina il valore di mercato di un immobile edificato, sommando il valore dell'area edificata e il costo di ricostruzione del fabbricato esistente, eventualmente deprezzato per la vetustà e l'obsolescenza.

## **MANDATO E ASSUNZIONI PRELIMINARI**

Il Giudice del Tribunale di Potenza, Sezione Civile, Esecuzione Immobiliari dott. Davide Visconti, in data 30 ottobre 2024, conferiva al sottoscritto geom. Giuseppe Araneo, con studio in 85020 Pescopagano (PZ) alla Piazza Sibilla n°16, iscritto al Collegio dei Geometri e Geometri Laureati della Provincia di Potenza al n°2710, nonché iscritto all'Albo dei Consulenti Tecnici del Tribunale di Potenza al n°234, l'incarico di Esperto Stimatore ex art. 568 c.p.c. al fine della valutazione di stima dei beni pignorati di cui al procedimento n.99/2024 R.G.E.. In data 04 novembre 2024 accettavo l'incarico e prestavo giuramento di rito con le modalità telematiche.

### **SEZIONE A: CONTENUTO DELL'INCARICO DELL'ESPERTO STIMATORE**

Il giudice dell'esecuzione incarica l'esperto stimatore di provvedere agli adempimenti ex art. 173 bis disp. att. c.p.c. e di seguito indicati:

**CONTROLLO PRELIMINARE:** verificare la completezza della documentazione depositata ex art. 567 c.p.c.

In particolare, l'esperto deve precisare in primo luogo:

- se il creditore procedente abbia optato per il deposito dei certificati della Conservatoria dei RR.II. sulle iscrizioni e trascrizioni gravanti sul bene pignorato;

oppure:

- se il creditore procedente abbia optato per il deposito di certificazione notarile sostitutiva.

Nel primo caso (certificati delle iscrizioni e trascrizioni), l'esperto deve precisare in riferimento a ciascuno degli immobili pignorati:

" se la certificazione delle iscrizioni si estenda per un periodo pari ad almeno venti anni a ritroso dalla trascrizione del pignoramento e sia stata richiesta in relazione a ciascun soggetto che risulti proprietario (sulla scorta dei pubblici registri immobiliari) per il periodo considerato;

" se la certificazione delle trascrizioni (sia a favore, che contro) risalga sino ad un atto di acquisto derivativo od originario che sia stato trascritto in data antecedente di almeno venti anni la trascrizione del pignoramento e sia stata richiesta in relazione a ciascun soggetto che risulti proprietario (sulla scorta dei pubblici registri immobiliari) per il periodo considerato.

Nel secondo caso (certificazione notarile sostitutiva), l'esperto deve precisare in riferimento a ciascuno degli immobili pignorati:

" se la certificazione risalga sino ad un atto di acquisto derivativo od originario che sia stato trascritto in data antecedente di almeno venti anni la trascrizione del pignoramento.

In secondo luogo, l'esperto deve precisare se il creditore procedente abbia depositato l'estratto catastale attuale

(relativo cioè alla situazione al giorno del rilascio del documento) e l'estratto catastale storico (estratto che deve riguardare il medesimo periodo preso in considerazione dalla certificazione delle trascrizioni: il periodo cioè sino alla data dell'atto di acquisto derivativo od originario antecedente di almeno venti anni la trascrizione del pignoramento).

Nel caso di deposito della certificazione notarile sostitutiva, l'esperto deve precisare se i dati catastali attuali e storici degli immobili pignorati siano indicati nella detta certificazione.

In terzo luogo, l'esperto deve precisare se il creditore precedente abbia depositato il certificato di stato civile dell'esecutato.

In difetto, l'esperto deve procedere all'immediata acquisizione dello stesso, precisando nel modulo di controllo lo stato civile dell'esecutato come risultante dal certificato.

Nel caso di rapporto di esistenza di rapporto di coniugio, sempre in sede di controllo preliminare (e fermo restando quanto richiesto in risposta al quesito n. 14) l'esperto deve acquisire il certificato di matrimonio rilasciato dal Comune del luogo in cui sia stato celebrato, con indicazione delle annotazioni a margine.

Laddove risulti che alla data dell'acquisto l'esecutato fosse coniugato in regime di comunione legale ed il pignoramento non sia stato notificato al coniuge comproprietario, l'esperto indicherà tale circostanza al creditore precedente ed al G.E..

**QUESITO n. 1:** identificare i diritti reali ed i beni oggetto del pignoramento.

L'esperto deve precisare quali siano i diritti reali (piena proprietà; nuda proprietà; usufrutto; intera proprietà; quota di  $\frac{1}{2}$ ,  $\frac{1}{4}$ ; ecc.) ed i beni oggetto del pignoramento.

In ordine al primo profilo (diritti reali pignorati), l'esperto deve precisare se il diritto reale indicato nell'atto di pignoramento corrisponda a quello in titolarità dell'esecutato in forza dell'atto d'acquisto trascritto in suo favore.

Al riguardo:

- qualora l'atto di pignoramento rechi l'indicazione di un diritto di contenuto più ampio rispetto a quello in titolarità dell'esecutato (ad esempio: piena proprietà in luogo della nuda proprietà o dell'usufrutto o della proprietà superficaria; intera proprietà in luogo della quota di  $\frac{1}{2}$ ; quota di  $\frac{1}{2}$  in luogo della minor quota di  $\frac{1}{4}$ ; ecc.), l'esperto proseguirà nelle operazioni di stima assumendo come oggetto del pignoramento il diritto quale effettivamente in titolarità del soggetto esecutato (anche ai fini della stima);
- qualora l'atto di pignoramento rechi l'indicazione di un diritto di contenuto meno ampio rispetto a quello in titolarità dell'esecutato (ad esempio: nuda proprietà in luogo della piena proprietà conseguente al consolidamento dell'usufrutto; quota di  $\frac{1}{2}$  in luogo dell'intera proprietà; quota di  $\frac{1}{4}$  in luogo della maggior quota di  $\frac{1}{2}$ ; ecc.), l'esperto sospenderà le operazioni di stima, dandone immediata comunicazione al G.E. per le determinazioni sul prosieguo.

In ordine al secondo profilo (beni pignorati), in risposta al presente quesito l'esperto deve precisare unicamente l'oggetto del pignoramento assumendo come riferimento i dati di identificazione catastale indicati nell'atto di pignoramento (senza procedere alla descrizione materiale del bene, descrizione alla quale dovrà invece procedersi separatamente in risposta al quesito n. 2).

Al riguardo:

- nell'ipotesi di "difformità formali" dei dati di identificazione catastale (dati indicati nell'atto di pignoramento diversi da quelli agli atti del catasto alla data del pignoramento medesimo), l'esperto dovrà precisare la difformità riscontrata:
  - " nel caso in cui l'atto di pignoramento rechi l'indicazione del bene con dati di identificazione catastali completamente errati (indicazione di foglio catastale inesistente o corrispondente ad altra zona; indicazione di p.lla catastale inesistente o corrispondente a bene non in titolarità dell'esecutato; indicazione di sub catastale inesistente o corrispondente a bene non in titolarità dell'esecutato), l'esperto sospenderà le operazioni di stima, dandone immediata comunicazione al G.E. per le determinazioni sul prosieguo (depositando altresì la documentazione acquisita);
  - " nel caso in cui l'atto di pignoramento rechi l'indicazione del bene secondo una consistenza catastale non omogenea rispetto a quella esistente alla data del pignoramento (segnatamente: indicazione del bene con i dati del Catasto Terreni laddove sul terreno vi era già stata edificazione di fabbricato oggetto di autonoma individuazione al Catasto Fabbricati), l'esperto sospenderà le operazioni di stima, dandone immediata comunicazione al G.E. per le determinazioni sul prosieguo (depositando altresì la documentazione acquisita);
  - " nel caso in cui l'atto di pignoramento rechi l'indicazione del bene secondo una consistenza catastale omogenea ma difforme rispetto a quella esistente alla data del pignoramento (indicazione di p.lla del C.F. o del C.T. già soppressa e sostituita da altra p.lla; indicazione di sub del C.F. già soppresso e sostituito da altro sub), l'esperto preciserà:
    - se la variazione catastale intervenuta prima del pignoramento abbia avuto carattere meramente nominale (nel senso cioè che non abbia comportato variazione della planimetria catastale corrispondente: ad esempio, variazione per modifica identificativo-allineamento mappe), nel qual caso l'esperto proseguirà nelle operazioni di stima;
    - se la variazione catastale intervenuta prima del pignoramento abbia avuto carattere sostanziale (nel senso cioè che

abbia comportato variazione della planimetria catastale corrispondente: ad esempio, fusione e modifica), l'esperto informerà immediatamente il G.E. per le determinazioni sul prosieguo, producendo tutta la documentazione necessaria per la valutazione del caso;  
- nell'ipotesi di "difformità sostanziali" dei dati di identificazione catastale (difformità della situazione di fatto rispetto alla planimetria di cui ai dati di identificazione catastale: ad esempio, fabbricato interamente non accatastato al C.F.; vani non indicati nella planimetria; diversa distribuzione di fatto dei vani, ecc.), l'esperto proseguirà nelle operazioni di stima assumendo come oggetto del pignoramento il bene quale effettivamente esistente (rinviando alla risposta al quesito n. 3 per l'esatta descrizione delle difformità riscontrate).

In ogni caso, l'esperto deve assumere come dati di riferimento unicamente l'indicazione del comune censuario, foglio, p.la e sub catastali.

I dati di altro tipo (rendita catastale; classamento; ecc.) e le relative modifiche non devono essere presi in considerazione dall'esperto.

In particolare, quindi, le variazioni intercorse quanto alla rendita; classamento; ecc. non devono essere riportate nel testo della relazione.

Al fine dell'esatta individuazione dei fabbricati e dei terreni oggetto di pignoramento, l'esperto stimatore deve sempre effettuare una sovrapposizione delle ortofoto o delle foto satellitari, reperibili anche sul web, con le mappe catastali elaborate dalla SOGEL.

L'esperto deve darne esplicitamente atto nella relazione in risposta al presente quesito ed inserire le sovrapposizioni effettuate sia nel testo della relazione, che negli allegati alla stessa.

Nel caso in cui i beni oggetto di pignoramento siano interessati (in tutto od in parte) da procedure di espropriazione per pubblica utilità, l'esperto acquisirà la relativa documentazione presso gli uffici competenti e fornirà adeguata descrizione delle porzioni interessate dalle dette procedure (stralciandole dalla descrizione).

In risposta a tale quesito, l'esperto deve poi procedere alla formazione - sulla base delle caratteristiche dei beni pignorati ed in ogni caso in modo da assicurare la maggiore appetibilità sul mercato degli stessi - di uno o più lotti per la vendita, indicando per ciascun immobile compreso nel lotto almeno tre confini ed i dati di identificazione catastale (con indicazione in tal caso, unicamente dei dati di identificazione attuali).

I confini del bene devono essere menzionati con precisione, preferibilmente mediante l'esatta indicazione dei dati catastali degli immobili confinanti (foglio, p.la, sub) od altri elementi certi (ad esempio: via; strada; ecc.). L'esperto non deve limitarsi a riportare genericamente la dizione "immobile confinante con fondo agricolo, con proprietà aliena, ecc.". Nella formazione dei lotti, laddove sia indispensabile e comunque previa istanza scritta da rivolgersi al G.E. (in cui siano specificamente indicate e motivate le esigenze di indispensabilità) ed autorizzazione dello stesso, procederà altresì alla realizzazione del frazionamento e dell'accatastamento, allegando alla relazione estimativa i tipi debitamente approvati dall'Ufficio Tecnico Erariale.

Nella formazione dei lotti (unico o plurimi) l'esperto deve assicurare la maggiore appetibilità dei beni. In particolare, la suddivisione in lotti deve essere evitata laddove l'individuazione di un unico lotto renda più appetibile il bene sul mercato. In ogni caso, l'esperto deve evitare nei limiti del possibile la costituzione di servitù di passaggio.

QUESITO n. 2: elencare ed individuare i beni componenti ciascun lotto e procedere alla descrizione materiale di ciascun lotto.

L'esperto deve procedere alla descrizione materiale di ciascun lotto, mediante l'esatta indicazione della tipologia di ciascun immobile, della sua ubicazione (città, via, numero civico, piano, eventuale numero d'interno), degli accessi, delle eventuali pertinenze (previo accertamento del vincolo pertinenziale sulla base delle planimetrie allegata alla denuncia di costruzione presentata in catasto, della scheda catastale, delle indicazioni contenute nell'atto di acquisto nonché nella relativa nota di trascrizione e dei criteri oggettivi e soggettivi di cui all'art. 817 c.c.), degli accessori, degli eventuali millesimi di parti comuni, specificando anche il contesto in cui essi si trovano, le caratteristiche e la destinazione della zona e dei servizi da essa offerti nonché le caratteristiche delle zone confinanti.

Con riguardo alle pertinenze ed in linea di principio, l'esperto non procederà alla descrizione di beni dotati di autonomo identificativo catastale che non siano stati oggetto di espressa indicazione nell'atto di pignoramento e nella nota di trascrizione (salvo che si tratti di beni censiti come "beni comuni non censibili").

Con riferimento al singolo bene, devono essere indicate eventuali dotazioni condominiali (es. posti auto comuni; giardino; ecc.), la tipologia, l'altezza interna utile, la composizione interna, la superficie netta, il coefficiente utilizzato ai fini della determinazione della superficie commerciale, la superficie commerciale medesima, l'esposizione, le condizioni di manutenzione, le caratteristiche strutturali, nonché le caratteristiche interne di ciascun immobile, precisando per ciascun elemento l'attuale stato di manutenzione e - per gli impianti - la loro rispondenza alla vigente normativa e, in caso

contrario, i costi necessari al loro adeguamento.

In particolare, l'esperto deve verificare se l'immobile sia dotato di attestato di prestazione energetica (acquisendolo se esistente) e - in caso di assenza - provvederà ad acquisirlo. Il compenso per l'acquisizione del certificato, forfettariamente predeterminato, è pari ad euro 250,00.

Per i terreni pignorati deve essere evidenziata la loro eventuale situazione di fondi interclusi (laddove circondati da fondi altrui e senza uscita sulla via pubblica) da terreni limitrofi appartenenti a terzi o comunque non oggetto della espropriazione in corso, anche se di proprietà dello stesso esecutato.

La medesima circostanza deve essere evidenziata in relazione ad esempio a fabbricati per i quali l'accesso con mezzi rotabili sia possibile solamente attraverso il passaggio su cortile di proprietà esclusiva di un terzo o dell'esecutato medesimo e che non sia stato pignorato.

Nella descrizione dello stato dei luoghi in risposta al presente quesito, l'esperto deve sempre inserire già nel corpo della relazione (e non solamente tra gli allegati) un numero sufficiente di fotografie. L'inserimento delle fotografie nel corpo della relazione mira infatti a rendere agevole la comprensione della descrizione fornita.

Le fotografie saranno altresì inserite tra gli allegati alla relazione indicando con apposite didascalie a quale immobile di riferiscano, mediante la indicazione della ubicazione (comune, via, numero) e dei dati catastali.

In risposta al presente quesito, l'esperto deve procedere altresì alla predisposizione di planimetria dello stato reale dei luoghi.

Anche la planimetria deve essere inserita sia in formato ridotto nel testo della relazione (in modo da rendere agevole la comprensione della descrizione fornita), sia in formato ordinario in allegato alla relazione medesima.

QUESITO n. 3: procedere alla identificazione catastale del bene pignorato.

L'esperto deve procedere all'identificazione catastale dei beni pignorati per ciascun lotto.

Al riguardo, l'esperto:

- deve acquisire estratto catastale anche storico per ciascun bene aggiornato all'attualità, nonché la planimetria catastale corrispondente (procedendo SEMPRE al deposito della stessa tra gli allegati alla relazione o precisando eventualmente l'assenza della stessa agli atti del Catasto).

In particolare, nell'ipotesi in cui il primo atto d'acquisto anteriore di venti anni alla trascrizione del pignoramento (come indicato nella certificazione ex art. 567, secondo comma, c.p.c.) dovesse risultare antecedente alla meccanizzazione del Catasto, l'esperto dovrà produrre l'estratto catastale storico anche per il periodo precedente la meccanizzazione;

- deve ricostruire la storia catastale del bene, indicando le variazioni intervenute nel tempo e precisando - nel caso di immobili riportati in C.F. - la p.lla del terreno identificato al C.T. sul quale il fabbricato sia stato edificato.

A questo proposito, è sempre necessario che l'esperto precisi tutti i passaggi catastali intervenuti dalla originaria p.lla del C.T. alla p.lla attuale del C.F. (producendo sempre la relativa documentazione di supporto);

- deve precisare l'esatta rispondenza formale dei dati indicati nell'atto di pignoramento e nella nota di trascrizione, nonché nel negozio di acquisto, con le risultanze catastali, analiticamente indicando le eventuali difformità (quanto a foglio, p.lla e subalterno);

- deve indicare le variazioni (riguardanti esclusivamente i dati identificativi essenziali: comune censuario, foglio, p.lla e subalterno) che siano state eventualmente richieste dall'esecutato o da terzi o disposte di ufficio e che siano intervenute in un momento successivo rispetto alla trascrizione dei dati riportati correttamente nel pignoramento, precisando:

- " se a tali variazioni corrisponda una modifica nella consistenza materiale dell'immobile (ad esempio, scorporo o frazionamento di un vano o di una pertinenza dell'unità immobiliare che vengono accorpati ad un'altra; fusione di più subalterni), nel qual caso l'esperto informerà il G.E. per le determinazioni sul prosieguo;

- " se a tali variazioni non corrisponda una modifica nella consistenza materiale dell'immobile (ad esempio, riallineamento delle mappe).

In risposta al presente quesito, l'esperto deve precisare altresì le eventuali difformità tra la situazione reale dei luoghi e la situazione riportata nella planimetria catastale corrispondente.

Al riguardo, l'esperto:

- in primo luogo, deve procedere alla sovrapposizione della planimetria dello stato reale dei luoghi (predisposta in risposta al quesito n. 2) con la planimetria catastale;

- in secondo luogo, nel caso di riscontrate difformità:

- " deve predisporre apposita planimetria dello stato reale dei luoghi con opportuna indicazione grafica delle riscontrate difformità, inserendo la detta planimetria sia in formato ridotto nel testo della relazione in risposta al presente quesito, sia in formato ordinario in allegato alla relazione medesima;

- " deve quantificare i costi per l'eliminazione delle riscontrate difformità.

QUESITO n. 4: procedere alla predisposizione di schema sintetico-descrittivo del lotto.

L'esperto stimatore deve procedere alla predisposizione - per ciascun lotto individuato e descritto in risposta ai precedenti quesiti - del seguente prospetto sintetico:

LOTTO n. 1 (oppure LOTTO UNICO): - piena ed intera (oppure quota di 1/2, di 1/3, ecc.) proprietà (o altro diritto reale) di appartamento (o terreno) ubicato in \_\_\_\_\_ alla via \_\_\_\_\_ n. \_\_\_\_, piano \_\_\_\_\_ int. \_\_\_\_\_; è composto da \_\_\_\_\_, confina con \_\_\_\_\_ a sud, con \_\_\_\_\_ a nord, con \_\_\_\_\_ ad ovest, con \_\_\_\_\_ ad est; è riportato nel C.F. (o C.T.) del Comune di \_\_\_\_\_ al foglio \_\_\_\_\_, p.lla \_\_\_\_ (ex p.lla \_\_\_\_\_ o già scheda \_\_\_\_\_), sub \_\_\_\_\_; il descritto stato dei luoghi corrisponde alla consistenza catastale (oppure, non corrisponde in ordine a \_\_\_\_\_); vi è concessione edilizia (o in sanatoria) n. \_\_ del \_\_\_\_\_, cui è conforme lo stato dei luoghi (oppure, non è conforme in ordine a \_\_\_\_\_); oppure, lo stato dei luoghi è conforme (o difforme \_\_\_\_\_) rispetto alla istanza di condono n. \_\_\_\_\_ presentata il \_\_\_\_\_, oppure, l'immobile è abusivo e a parere dell'esperto stimatore può (o non può) ottenersi sanatoria ex artt. \_\_\_\_\_ (per il fabbricato); risulta (oppure non risulta) ordine di demolizione del bene; ricade in zona \_\_\_\_\_ (per il terreno);  
PREZZO BASE euro \_\_\_\_\_;  
LOTTO n. 2 : ecc.

Nella predisposizione del prospetto, l'esperto deve fornire le informazioni sopra indicate in via di estrema sintesi e secondo i criteri della pubblicità commerciale, atteso che il prospetto è destinato ad essere inserito nell'ordinanza di autorizzazione alla vendita ed a costituire lo schema per la pubblicazione di avviso per estratto sulla testata giornalistica. L'esperto deve quindi evitare descrizioni di carattere discorsivo od eccessivamente lunghe. Inoltre l'esperto riporterà la risposta di cui al presente quesito, oltre che all'interno della relazione di stima secondo l'ordine dei quesiti, anche in apposito separato allegato, separatamente dalle risposte altri quesiti.

QUESITO n. 5: procedere alla ricostruzione dei passaggi di proprietà in relazione al bene pignorato.

L'esperto stimatore deve procedere alla ricostruzione di tutti i passaggi di proprietà relativi ai beni pignorati intervenuti fra la trascrizione del pignoramento e risalendo, a ritroso, al primo passaggio di proprietà trascritto in data antecedente di venti anni alla trascrizione del pignoramento.

A questo riguardo, l'esperto:

- deve sempre acquisire in via integrale l'atto o gli atti di acquisto del bene in favore del soggetto esecutato (ad esempio: compravendita; donazione; permuta; cessione di diritti reali; assegnazione a socio di cooperativa; ecc.), atto od atti che devono essere inseriti tra gli allegati alla relazione;
- può procedere ad acquisire in via integrale altresì gli atti d'acquisto precedenti laddove ne sussista l'opportunità (ad esempio: laddove sia dubbio se determinate porzioni del bene siano state oggetto di trasferimento; laddove sia opportuno verificare - specie ai fini della regolarità urbanistica - la consistenza del bene al momento di un determinato passaggio di proprietà; ecc.), procedendo in tal caso all'inserimento degli stessi tra gli allegati alla relazione.

Qualora nella ricostruzione dei passaggi di proprietà dovesse risultare che la consistenza catastale del bene sia diversa da quella attuale (ad esempio: indicazione di una p.lla o sub diversi da quelli attuali), l'esperto segnalerà anche i frazionamenti e le variazioni catastali via via eseguiti, incrociando i dati risultanti dagli atti di alienazione con le risultanze dei registri catastali.

A questo riguardo, la ricostruzione dell'esperto dovrà consentire di comprendere se il bene pignorato corrisponda ai beni oggetto dei passaggi di proprietà.

In ogni caso, poi, nell'ipotesi di pignoramento di fabbricati, l'esperto deve specificare in termini esatti su quale originaria p.lla di terreno insistano i detti fabbricati, allegando altresì foglio di mappa catastale (con evidenziazione della p.lla interessata).

Nella ricostruzione dei trasferimenti, l'esperto non deve limitarsi ad indicazioni di carattere generico ed in particolare riferire che l'atto riguarderebbe "i beni sui quali è stato edificato il fabbricato" senza ulteriori specificazioni, occorrendo al contrario documentare i passaggi catastali intervenuti.

Nell'ipotesi di beni pignorati in danno del debitore esecutato ma appartenenti allo stesso in regime di comunione legale con il coniuge, l'esperto stimatore eseguirà visura ipotecaria anche sul nominativo del coniuge non debitore dalla data dell'atto di acquisto.

L'esperto segnalerà tempestivamente al G.E. l'esistenza di atti di disposizione compiuti dal coniuge non debitore e/o l'esistenza di iscrizioni ipotecarie od altre formalità pregiudizievoli (ad esempio, trascrizione di sequestro conservativo; trascrizione di sentenza dichiarativa di fallimento; ecc.), producendo copia della nota di iscrizione e/o di trascrizione.

Ipotesi particolari:

- 1) Atto anteriore al ventennio avente natura di atto mortis causa.

Nel caso in cui il primo atto antecedente di venti anni la trascrizione del pignoramento abbia natura di atto mortis causa (trascrizione di denuncia di successione; trascrizione di verbale di pubblicazione di testamento), l'esperto dovrà eseguire autonoma ispezione presso i registri immobiliari sul nominativo del dante causa, individuando l'atto d'acquisto in favore dello stesso e risalendo ad un atto inter vivos a carattere traslativo (ad esempio: compravendita; donazione; permuta; cessione di diritti reali; ecc.).

Qualora l'atto individuato abbia parimenti natura di atto mortis causa oppure si tratti di atto inter vivos ma a carattere non traslativo (ad esempio: divisione), l'esperto dovrà procedere ulteriormente a ritroso sino ad individuare un atto inter vivos a carattere traslativo nei termini sopra precisati.

Qualora l'ispezione non sia in grado di condurre all'individuazione di un atto inter vivos a carattere traslativo sebbene condotta a ritroso per un considerevole lasso di tempo, l'esperto darà conto di tale circostanza nella relazione.

In tal caso, l'esperto preciserà comunque se quantomeno l'intestazione nei registri del Catasto corrisponda al nominativo del soggetto indicato dai Registri Immobiliari.

2) Atto anteriore al ventennio avente natura di atto inter vivos a carattere non traslativo.

Nel caso in cui il primo atto antecedente di venti anni la trascrizione del pignoramento abbia natura di atto inter vivos a carattere non traslativo (ad esempio: divisione), l'esperto dovrà parimenti eseguire ispezione presso i registri immobiliari sui nominativi dei danti causa, individuando l'atto d'acquisto in favore degli stessi e risalendo ad un atto inter vivos a carattere traslativo nei termini anzidetti (ad esempio: compravendita; donazione; permuta; cessione di diritti reali; ecc.).

3) Terreni acquisiti con procedura di espropriazione di pubblica utilità.

Nel caso di fabbricati edificati su terreni acquisiti con procedura di espropriazione di pubblica utilità (ad esempio, nel caso di convenzioni per l'edilizia economica e popolare), l'esperto acquisirà presso la P.A. competente la documentazione relativa all'emissione dei decreti di occupazione d'urgenza e/o di esproprio, precisando - in difetto dell'adozione di formale provvedimento di esproprio - se sia intervenuta irreversibile trasformazione dei suoli e comunque fornendo ogni informazione utile al riguardo (anche con riguardo ad eventuali contenziosi in atto).

4) Beni già in titolarità di istituzioni ecclesiastiche.

Nel caso di beni in origine in titolarità di istituzioni ecclesiastiche (Istituti diocesani per il sostentamento del clero; mense vescovili; ecc.), l'esperto preciserà se l'intestazione nei registri del Catasto corrisponda al nominativo del soggetto indicato dai Registri Immobiliari.

5) Situazioni di comproprietà.

L'esperto avrà sempre cura di riscontrare la eventuale situazione di comproprietà dei beni pignorati, anche con riferimento al dante causa del debitore esecutato, con la specificazione della sua natura (comunione legale tra coniugi oppure ordinaria) e della misura delle quote di ciascuno dei partecipanti.

6) Esistenza di diritto di usufrutto sui beni pignorati.

Laddove poi l'atto di acquisto del bene in capo all'esecutato contenga una riserva di usufrutto in favore del dante causa o di un terzo, l'esperto dovrà avere cura di verificare sempre e se tale riserva sia stata trascritta e se l'usufruttuario sia ancora in vita. A tale scopo acquisirà il certificato di esistenza in vita ed eventualmente di morte di quest'ultimo.

QUESITO n. 6: verificare la regolarità del bene o dei pignorati sotto il profilo edilizio ed urbanistico.

L'esperto deve procedere alla verifica della regolarità dei beni sotto il profilo edilizio ed urbanistico, tenuto conto delle modifiche apportate all'art. 172 bis (numeri 7, 8 e 9) dis. Att. c.p.c., che di seguito si riportano: "7) in caso di opere abusive, il controllo della possibilità di sanatoria ai sensi dell'articolo 36 del decreto del Presidente della Repubblica del 6 giugno 2001, n.380 e gli eventuali costi della stessa; altrimenti, la verifica sull'eventuale presentazione di istanze di condono, indicando il soggetto istante e la normativa in forza della quale l'istanza sia stata presentata, lo stato del procedimento, i costi per il conseguimento del titolo in sanatoria e le eventuali oblazioni già corrisposte o da corrispondere; in ogni altro caso, la verifica, ai fini della istanza di condono che l'aggiudicatario possa eventualmente presentare, che gli immobili pignorati si trovino nelle condizioni previste dall'articolo 40, comma sesto, della legge 28 febbraio 1985, n. 47 ovvero dall'art. 46, comma quinto del decreto del Presidente della Repubblica del 6 giugno 2001, n. 380, specificando il costo per il conseguimento del titolo in sanatoria; 8) la verifica che i beni pignorati siano gravati da censo, livello o uso civico e se vi sia stata affrancazione da tali pesi, ovvero che il diritto sul bene del debitore pignorato sia di proprietà ovvero derivante da alcuno dei suddetti titoli; 9) l'informazione sull'importo annuo delle spese fisse di gestione o di manutenzione, su eventuali spese straordinarie già deliberate anche se il relativo debito non sia ancora scaduto, su eventuali spese condominiali non pagate negli ultimi due anni anteriori alla data della perizia, sul corso di eventuali procedimenti giudiziari relativi al bene pignorato."

Indicherà altresì:

- l'epoca di realizzazione dell'immobile;
- gli estremi esatti del provvedimento autorizzativo (licenza edilizia n. \_\_\_\_\_ ; concessione edilizia n. \_\_\_\_\_ ; eventuali varianti; permesso di costruire n. \_\_\_\_\_ ; DIA n. \_\_\_\_\_ ; ecc.);

- la rispondenza della costruzione alle previsioni del provvedimento autorizzativo.

Al riguardo, l'esperto deve procedere all'acquisizione presso il competente ufficio tecnico comunale di copia del provvedimento autorizzativo, nonché dei grafici di progetto allegati.

Tale documentazione deve essere sempre allegata alla relazione di stima.

Si sottolinea al riguardo come, in risposta al presente quesito, l'esperto NON DEVE MAI limitarsi a ripetere pedissequamente quanto riferito dagli uffici tecnici comunali, dovendo procedere autonomamente agli opportuni accertamenti di seguito indicati (specie con riguardo alla verifica della rispondenza della costruzione alle previsioni del provvedimento autorizzativo).

Nell'ipotesi in cui l'ufficio tecnico comunale comunichi l'assenza di provvedimenti autorizzativi sotto il profilo edilizio-urbanistico per il fabbricato pignorato, l'esperto preciserà anzitutto la presumibile epoca di realizzazione del fabbricato.

A questo riguardo ed a mero titolo esemplificativo, l'esperto potrà utilizzare ai fini della datazione dell'epoca di costruzione: i) schede planimetriche catastali; ii) aerofotogrammetrie acquisibili presso gli uffici competenti e società private; iii) informazioni desumibili dagli atti di trasferimento (ad esempio, qualora l'atto contenga l'esatta descrizione del fabbricato); iv) elementi desumibili dalla tipologia costruttiva utilizzata; v) contesto di ubicazione del bene (ad esempio: centro storico della città).

In nessun caso l'esperto stimatore potrà fare affidamento esclusivo sulla dichiarazione di parte contenuta nell'atto di acquisto secondo cui il fabbricato sarebbe stato edificato in data antecedente al 1.9.1967.

Laddove l'esperto concluda - sulla base dell'accertamento sopra compiuto - per l'edificazione del bene in data antecedente al 1.9.1967, il cespite sarà considerato regolare (salvo che per le eventuali accertate modifiche dello stato dei luoghi che siano intervenute in data successiva, in relazione alle quali l'esperto procederà ad un autonoma verifica della legittimità urbanistica delle stesse e - in difetto - all'accertamento della sanabilità/condonabilità di cui in prosieguo). Laddove l'esperto concluda - sulla base dell'accertamento sopra compiuto - per l'edificazione del bene in data successiva al 1.9.1967, in difetto di provvedimenti autorizzativi il cespite sarà considerato abusivo e l'esperto procederà agli accertamenti della sanabilità/condonabilità di cui in prosieguo.

Nell'ipotesi in cui l'ufficio tecnico comunale comunichi l'esistenza di provvedimenti autorizzativi sotto il profilo edilizio-urbanistico per il fabbricato pignorato ma non sia in grado di consegnare all'esperto copia del detto provvedimento od anche delle sole planimetrie di progetto (ad esempio: per smarrimento; inagibilità dell'archivio; sequestro penale; ecc.), l'esperto deve richiedere al relativo dirigente certificazione in tal senso (contenente altresì l'indicazione delle ragioni della mancata consegna), certificazione che sarà inserita tra gli allegati alla relazione.

Nell'ipotesi di difformità e/o modifiche del fabbricato rispetto al provvedimento autorizzativo, in risposta al presente quesito l'esperto deve precisare analiticamente le difformità tra la situazione reale dei luoghi e la situazione riportata nella planimetria di progetto.

Al riguardo, ai fini dell'opportuna comprensione l'esperto:

- deve procedere alla sovrapposizione della planimetria dello stato reale dei luoghi (predisposta in risposta al quesito n. 2) con la planimetria di progetto;

- nel caso di riscontrate difformità:

" deve predisporre apposita planimetria dello stato reale dei luoghi con opportuna indicazione grafica delle riscontrate difformità, inserendo la detta planimetria sia in formato ridotto nel testo della relazione in risposta al presente quesito, sia in formato ordinario in allegato alla relazione medesima;

" deve poi precisare l'eventuale possibilità di sanatoria delle difformità riscontrate ed i costi della medesima secondo quanto di seguito precisato.

In caso di opere abusive l'esperto procederà come segue:

anzitutto, verificherà la possibilità di sanatoria c.d. ordinaria ai sensi dell'art. 36 del D.P.R. n. 380 del 2001 e gli eventuali costi della stessa;

in secondo luogo ed in via subordinata, verificherà l'eventuale avvenuta presentazione di istanze di condono (sanatoria c.d. speciale), precisando:

" il soggetto istante e la normativa in forza della quale l'istanza di condono sia stata presentata (segnatamente, indicando se si tratti di istanza ai sensi degli artt. 31 e seguenti della legge n. 47 del 1985; oppure ai sensi dell'art. 39 della legge n. 724 del 1994; oppure ai sensi dell'art. 32 del D.L. n. 269 del 2003 convertito in legge n. 326 del 2003);

" lo stato della procedura presso gli uffici tecnici competenti (pareri; deliberazioni; ecc.);

" i costi della sanatoria e le eventuali oblazioni già corrisposte e/o ancora da corrispondersi;

" la conformità del fabbricato ai grafici di progetto depositati a corredo dell'istanza (segnalando, anche in tal caso graficamente, le eventuali difformità);

in terzo luogo ed in via ulteriormente subordinata, verificherà inoltre - ai fini della domanda in sanatoria che l'aggiudicatario potrà eventualmente presentare - se gli immobili pignorati si trovino o meno nelle condizioni previste dall'art. 40, comma 6, della legge n. 47 del 1985 o dall'art. 46, comma 5 del D.P.R. n. 380 del 2001 (già art. 17, comma 5, della legge n. 47 del 1985).

A quest'ultimo riguardo, l'esperto deve:

" determinare la data di edificazione dell'immobile secondo le modalità sopra indicate;

" chiarire se - in ragione della data di edificazione come sopra determinata o comunque delle caratteristiche delle opere abusive - l'immobile avrebbe potuto beneficiare di una delle sanatorie di cui alle disposizioni di seguito indicate:

i. art. 31 e seguenti della legge n. 47 del 1985 (in linea di principio, immobili ed opere abusive ultimati entro la data del 1.10.1983 ed alle condizioni ivi indicate);

ii. art. 39 della legge n. 724 del 1994 (in linea di principio, opere abusive ultimate entro la data del 31.12.1993 ed alle condizioni ivi indicate);

iii. art. 32 del D.L. n. 269 del 2003 convertito in legge n. 326 del 2003 (in linea di principio, opere abusive ultimate entro la data del 31.3.2003 ed alle condizioni ivi indicate);

" verificare la data delle ragioni del credito per le quali sia stato eseguito il pignoramento o intervento nella procedura espropriativa.

Al riguardo, l'esperto deve far riferimento al credito temporalmente più antico che sia stato fatto valere nella procedura espropriativa (sia dal creditore pignorante, sia da uno dei creditori intervenuti), quale risultante dagli atti della procedura;

" concludere infine - attraverso il combinato disposto delle verifiche sopra indicate - se ed eventualmente in base a quali delle disposizioni di legge sopra indicate l'aggiudicatario possa depositare domanda di sanatoria.

In tutte le ipotesi di sanatoria di immobili od opere abusive, l'esperto deve indicare - previa assunzione delle opportune informazioni presso gli uffici comunali competenti - i relativi costi.

Ove l'abuso non sia in alcun modo sanabile, l'esperto deve precisare se sia stato emesso ordine di demolizione dell'immobile, assumendo le opportune informazioni presso i competenti uffici comunali e quantificare gli oneri economici necessari per l'eliminazione dello stesso.

Infine, l'esperto deve verificare l'esistenza della dichiarazione di agibilità ed acquisire certificato aggiornato di destinazione urbanistica.

Nel caso di mancata risposta da parte degli uffici tecnici competenti entro un tempo ragionevole dalla richiesta inoltrata o comunque di risposta incompleta, l'esperto stimatore depositerà istanza al giudice dell'esecuzione per l'emissione del provvedimento di cui all'art. 213 c.p.c.

QUESITO N. 7: indicare lo stato di possesso attuale dell'immobile.

L'esperto stimatore deve precisare se l'immobile pignorato sia occupato dal debitore esecutato o da soggetti terzi.

Nel caso di immobile occupato da soggetti terzi, l'esperto deve precisare il titolo in forza del quale abbia luogo l'occupazione (ad esempio: contratto di locazione; affitto; comodato; provvedimento di assegnazione della casa coniugale; ecc.) oppure - in difetto - indicare che l'occupazione ha luogo in assenza di titolo.

In ogni caso, laddove l'occupazione abbia luogo in forza di uno dei titoli sopra indicati, l'esperto deve sempre acquisire copia dello stesso ed allegarlo alla relazione.

Laddove si tratti di contratto di locazione o di affitto, l'esperto deve verificare la data di registrazione, la data di scadenza, l'eventuale data di rilascio fissata o lo stato della causa eventualmente in corso per il rilascio.

Nel caso di immobile occupato da soggetti terzi, l'esperto deve inoltre acquisire certificato storico di residenza dell'occupante.

Nel caso di immobile occupato da soggetti terzi con contratto di locazione opponibile alla procedura (ad esempio, contratto di locazione registrato in data antecedente al pignoramento), l'esperto verificherà se il canone di locazione sia inferiore di un terzo al valore locativo di mercato o a quello risultante da precedenti locazioni al fine di consentire al giudice dell'esecuzione ed all'eventuale aggiudicatario di procedere alle determinazioni di cui all'art. 2923, terzo comma, cod. civ.

Nel caso di immobile occupato da soggetti terzi senza alcun titolo o con titolo non opponibile alla procedura (ad esempio, occupante di fatto; occupante in forza di contratto di comodato; ecc.), l'esperto procederà alle determinazioni di seguito indicate:

in primo luogo, quantificherà il canone di locazione di mercato di un immobile appartenente al segmento di mercato

dell'immobile pignorato;

in secondo luogo, indicherà l'ammontare di una eventuale indennità di occupazione da richiedersi al terzo occupante (tenendo conto di tutti i fattori che possano ragionevolmente suggerire la richiesta di una indennità in misura ridotta rispetto al canone di locazione di mercato, quali a titolo di esempio: la durata ridotta e precaria dell'occupazione; l'obbligo di immediato rilascio dell'immobile a richiesta degli organi della procedura; l'esigenza di assicurare la conservazione del bene; ecc.).

QUESITO n. 8: specificare i vincoli ed oneri giuridici gravanti sul bene.

L'esperto deve procedere alla specificazione dei vincoli ed oneri giuridici gravanti sul bene.

In particolare ed a titolo esemplificativo, l'esperto stimatore deve:

a) verificare - in presenza di trascrizioni di pignoramenti diversi da quello originante la presente procedura espropriativa - la pendenza di altre procedure esecutive relative ai medesimi beni pignorati, riferendo lo stato delle stesse (assumendo le opportune informazioni presso la cancelleria del Tribunale).

Nel caso in cui sia ancora pendente precedente procedura espropriativa, l'esperto ne darà immediata segnalazione al giudice dell'esecuzione al fine dell'adozione dei provvedimenti opportuni relativi alla riunione;

b) verificare - in presenza di trascrizioni di domande giudiziali sugli immobili pignorati - la pendenza di procedimenti giudiziali civili relativi ai medesimi beni pignorati, acquisendo copia dell'atto introduttivo e riferendo circa lo stato del detto procedimento (assumendo le opportune informazioni presso la cancelleria del Tribunale).

La documentazione così acquisita sarà allegata alla relazione;

c) acquisire copia di eventuale provvedimento giudiziale di assegnazione al coniuge della casa coniugale;

d) acquisire copia di provvedimenti impositivi di vincoli storico-artistici;

e) verificare - per gli immobili per i quali sia esistente un condominio - l'esistenza di regolamento condominiale e la eventuale trascrizione dello stesso;

f) acquisire copia degli atti impositivi di servitù sul bene pignorato eventualmente risultanti dai Registri Immobiliari.

In particolare, nell'ipotesi in cui sul bene risultino essere stati eseguiti provvedimenti di sequestro penale (anche in data successiva alla trascrizione del pignoramento), l'esperto acquisirà - con l'ausilio del custode giudiziario - la relativa documentazione presso gli uffici competenti, depositando copia del provvedimento e del verbale di esecuzione del sequestro (nonché, eventualmente, copia della nota di trascrizione del provvedimento di sequestro), informandone tempestivamente il G.E. per l'adozione dei provvedimenti circa il prosieguo delle operazioni di stima.

In risposta al presente quesito, l'esperto deve inoltre indicare in sezioni separate gli oneri ed i vincoli che restano a carico dell'acquirente e quelli che sono invece cancellati o comunque regolarizzati nel contesto della procedura.

In particolare, l'esperto indicherà:

SEZIONE A: Oneri e vincoli a carico dell'acquirente.

Tra questi si segnalano in linea di principio:

- 1) Domande giudiziali;
- 2) Atti di asservimento urbanistici e cessioni di cubatura;
- 3) Convenzioni matrimoniali e provvedimenti di assegnazione della casa coniugale al coniuge;
- 4) Altri pesi o limitazioni d'uso (es. oneri reali, obbligazioni propter rem, servitù, uso, abitazione, ecc.), anche di natura condominiale;
- 5) Provvedimenti di imposizione di vincoli storico-artistici e di altro tipo.

SEZIONE B: Oneri e vincoli cancellati o comunque regolarizzati nel contesto della procedura.

Tra questi si segnalano:

- 1) Iscrizioni ipotecarie;
- 2) Pignoramenti ed altre trascrizioni pregiudizievoli (sequestri conservativi; ecc.);
- 3) Difformità urbanistico-edilizie (con indicazione del costo della regolarizzazione come determinato in risposta al quesito n. 6 e la precisazione che tale costo è stato detratto nella determinazione del prezzo base d'asta laddove non si sia proceduto alla regolarizzazione in corso di procedura);
- 4) Difformità Catastali (con indicazione del costo della regolarizzazione come determinato in risposta al quesito n. 3 e la precisazione che tale costo è stato detratto nella determinazione del prezzo base d'asta laddove non si sia proceduto alla regolarizzazione in corso di procedura).

QUESITO n. 9: verificare se i beni pignorati ricadano su suolo demaniale.

L'esperto deve procedere alla verifica se i beni pignorati ricadano su suolo demaniale, precisando se vi sia stato provvedimento di declassamento o se sia in corso la pratica per lo stesso.

QUESITO n. 10: verificare l'esistenza di pesi od oneri di altro tipo.

L'esperto deve procedere alla verifica se i beni pignorati siano gravati da censo, livello o uso civico e se vi sia stata affrancazione da tali pesi, ovvero se il diritto sul bene del debitore pignorato sia di proprietà o di natura concessoria in virtù di alcuno degli istituti richiamati.

In particolare, l'esperto verificherà laddove possibile - per il tramite di opportune indagini catastali - il titolo costitutivo e la natura del soggetto a favore del quale sia costituito il diritto (se pubblico o privato).

All'uopo, laddove il diritto sia costituito a favore di soggetto privato (es. persone fisiche; istituti religiosi privati quali mense vescovili e relativi successori) l'esperto verificherà - acquisendo la relativa documentazione - se sussistano i presupposti per ritenere che vi sia stato acquisto della piena proprietà per usucapione (ad es., laddove l'originario enfiteuta o livellario, od un suo successore, abbia ceduto ad altri per atto tra vivi la piena proprietà del fondo senza fare alcuna menzione degli oneri su di esso gravanti o comunque garantendo l'immobile come libero da qualunque gravame e siano decorsi almeno venti anni dall'atto di acquisto).

Laddove il diritto sia costituito a favore di soggetto pubblico, l'esperto verificherà se il soggetto concedente sia un'amministrazione statale od un'azienda autonoma dello Stato (nel qual caso verificherà se sussistano i presupposti per considerare il diritto estinto ai sensi degli artt. 1 della legge n. 16 del 1974 o 60 della legge n. 222 del 1985) oppure a favore di ente locale in forza di provvedimento di quotizzazione ed assegnazione, eventualmente ai sensi della legge n. 1766 del 1927 acquisendo la relativa documentazione). In tale ultima ipotesi, laddove dovesse risultare l'assenza di atti di affrancazione del bene, l'esperto sospenderà le operazioni di stima e depositerà nota al G.E. corredata della relativa documentazione.

QUESITO n. 11: fornire ogni informazione utile sulle spese di gestione dell'immobile e su eventuali procedimenti in corso.

L'esperto deve fornire ogni informazione concernente:

- 1) l'importo annuo delle spese fisse di gestione o manutenzione (es. spese condominiali ordinarie);
- 2) eventuali spese straordinarie già deliberate ma non ancora scadute;
- 3) eventuali spese condominiali scadute non pagate negli ultimi due anni anteriori alla data della perizia;
- 4) eventuali procedimenti giudiziari in corso relativi al cespite pignorato.

QUESITO n. 12: procedere alla valutazione dei beni.

L'esperto deve indicare il valore di mercato dell'immobile nel rispetto dei criteri previsti dall'art. 568 c.p.c., come modificato per effetto del DL 83/2015 convertito nella legge 132/2015, il cui testo novellato qui si riporta: (Determinazione del valore dell'immobile). "Agli effetti dell'espropriazione il valore dell'immobile è determinato dal giudice avuto riguardo al valore di mercato sulla base degli elementi forniti dalle parti e dall'esperto nominato ai sensi dell'articolo 569, primo comma. Nella determinazione del valore di mercato l'esperto procede al calcolo della superficie dell'immobile, specificando quella commerciale, del valore per metro quadro e del valore complessivo, esponendo analiticamente gli adeguamenti e le correzioni della stima, ivi compresa la riduzione del valore di mercato praticata per l'assenza della garanzia per vizi del bene venduto, e precisando tali adeguamenti in maniera distinta per gli oneri di regolarizzazione urbanistica, lo stato d'uso e di manutenzione, lo stato di possesso, i vincoli e gli oneri giuridici"

A questo riguardo, l'esperto deve **OBBLIGATORIAMENTE** procedere alla esplicita specificazione dei dati utilizzati per la stima e delle fonti di acquisizione di tali dati, depositando in allegato alla perizia copia dei documenti utilizzati (ad esempio: contratti di alienazione di altri immobili riconducibili al medesimo segmento di mercato del cespite pignorato; decreti di trasferimento emessi dal Tribunale ed aventi ad oggetto immobili riconducibili al medesimo segmento di mercato del cespite pignorato; dati dell'Osservatorio del Mercato Immobiliare dell'Agenzia delle Entrate; ecc.).

Nel caso di dati acquisiti presso operatori professionali (agenzie immobiliari; studi professionali; mediatori; ecc.), l'esperto deve:

- " indicare il nominativo di ciascun operatore interpellato (ad esempio: agenzia immobiliare \_\_\_\_\_ con sede in \_\_\_\_\_);
- " precisare i dati forniti da ciascun operatore (con indicazione dei valori minimo e massimo comunicati da ciascuno di essi);
- " precisare in maniera sufficientemente dettagliata le modalità di determinazione dei dati forniti dall'operatore (attraverso il riferimento ad atti di compravendita; alla data degli stessi; alla tipologia degli immobili oggetto di tali atti; ecc.).

L'esperto potrà inoltre acquisire informazioni ai fini della stima anche presso soggetti che abbiano svolto attività di custode giudiziario e/o professionista delegato alle vendite forzate. In tal caso, l'esperto procederà a reperire i documenti di riferimento (segnatamente, i decreti di trasferimento rilevanti ai fini della stima), che saranno allegati alla relazione di stima.

**IN NESSUN CASO L'ESPERTO PUO' LIMITARSI A FARE RICORSO A MERE FORMULE DI STILE QUALI "IN BASE ALLE**

PERSONALE ESPERIENZA, ALLA DOCUMENTAZIONE ACQUISITA, ECC."

Nella determinazione del valore di mercato l'esperto deve procedere al calcolo delle superfici per ciascun immobile, con indicazione della superficie commerciale, del valore al mq e del valore totale, esponendo analiticamente gli adeguamenti e le correzioni della stima.

A questo riguardo, l'esperto deve precisare tali adeguamenti in maniera distinta per gli oneri di regolarizzazione urbanistica, lo stato d'uso e manutenzione, lo stato di possesso, i vincoli ed oneri giuridici non eliminabili dalla procedura, nonché per eventuali spese condominiali insolute.

L'esperto NON DEVE MAI detrarre dal valore di mercato il costo delle cancellazioni delle iscrizioni e trascrizioni pregiudizievoli a carico della procedura (segnatamente: iscrizioni ipotecarie; trascrizioni di pignoramenti; trascrizioni di sequestri conservativi).

Nella determinazione del valore di mercato di immobili che - alla luce delle considerazioni svolte in risposta al quesito n. 6 - siano totalmente abusivi ed in alcun modo sanabili, l'esperto procederà ex art. 173 bis disp. att. c.p.c. e come segue:

nell'ipotesi in cui risulti essere stato emesso ordine di demolizione del bene, l'esperto quantificherà il valore del suolo e dei costi di demolizione delle opere abusive;

nell'ipotesi in cui non risulti essere stato emesso ordine di demolizione del bene, l'esperto determinerà il valore d'uso del bene.

Sulla scorta del valore di mercato determinato come sopra, l'esperto proporrà al giudice dell'esecuzione un prezzo base d'asta del cespite che tenga conto delle differenze esistenti al momento della stima tra la vendita al libero mercato e la vendita forzata dell'immobile, applicando a questo riguardo una riduzione rispetto al valore di mercato come sopra individuato nella misura ritenuta opportuna in ragione delle circostanze del caso di specie (misura in ogni caso compresa tra il 10% ed il 20% del valore di mercato) al fine di rendere comparabile e competitivo l'acquisto in sede di espropriazione forzata rispetto all'acquisto nel libero mercato.

In particolare, si osserva all'attenzione dell'esperto come tali differenze possano concretizzarsi:

- nella eventuale mancata immediata disponibilità dell'immobile alla data di aggiudicazione;
- nelle eventuali diverse modalità fiscali tra gli acquisiti a libero mercato e gli acquisti in sede di vendita forzata;
- nella mancata operatività della garanzia per vizi e mancanza di qualità in relazione alla vendita forzata;
- nelle differenze indotte sia dalle fasi cicliche del segmento di mercato (rivalutazione/svalutazione), sia dalle caratteristiche e dalle condizioni dell'immobile (deperimento fisico, obsolescenze funzionali ed obsolescenze esterne) che possano intervenire tra la data della stima e la data di aggiudicazione;
- nella possibilità che la vendita abbia luogo mediante rilanci in sede di gara.

QUESITO n. 13: procedere alla valutazione di quota indivisa per gli immobili pignorati per la sola quota.

Nel caso il pignoramento abbia ad oggetto una quota indivisa, l'esperto deve procedere alla valutazione della sola quota. L'esperto deve precisare inoltre se la quota in titolarità dell'esecutato sia suscettibile di separazione in natura (attraverso cioè la materiale separazione di una porzione di valore esattamente pari alla quota).

L'esperto deve infine chiarire già in tale sede se l'immobile risulti comodamente divisibile in porzioni di valore similare per ciascun comproprietario, predisponendo se del caso una bozza di PROGETTO DI DIVISIONE o altrimenti esprimendo compiutamente il giudizio di indivisibilità.

QUESITO n. 14: acquisire le certificazioni di stato civile, dell'ufficio anagrafe e della Camera di Commercio e precisare il regime patrimoniale in caso di matrimonio.

In risposta al presente quesito, l'esperto stimatore deve anzitutto indicare la residenza anagrafica del debitore esecutato alla data del pignoramento, nonché alla data attuale, acquisendo e depositando certificato di residenza storico rilasciato dal competente ufficio comunale.

L'esperto deve inoltre acquisire SEMPRE certificato di stato civile dell'esecutato.

In particolare, in caso di esistenza di rapporto di coniugio, l'esperto deve acquisire certificato di matrimonio per estratto presso il Comune del luogo in cui è stato celebrato il matrimonio, verificando l'esistenza di annotazioni a margine in ordine al regime patrimoniale prescelto.

Il regime patrimoniale dell'esecutato deve essere SEMPRE verificato alla luce di tali certificazioni.

L'esperto non può invece fare riferimento ad elementi quali la dichiarazione di parte contenuta nell'atto d'acquisto del cespite.

In ogni caso, in ordine al regime patrimoniale dell'esecutato, qualora dagli elementi complessivamente in atti risulti essere intervenuta sentenza di annullamento del matrimonio oppure di scioglimento o cessazione degli effetti civili oppure di separazione personale e tale sentenza non risulti essere stata annotata a margine dell'atto di matrimonio,

l'esperto procederà - laddove possibile - ad acquisire tale sentenza e a verificarne il passaggio in giudicato.

Infine, laddove il debitore esecutato sia una società, l'esperto acquisirà altresì certificato della Camera di Commercio.

Il Giudice autorizza l'esperto stimatore a:

- a) accedere ad ogni documento concernente gli immobili pignorati, ivi compresi documenti relativi a rapporti di locazione, in possesso del Comune, dell'Ufficio del Registro, della Conservatoria dei Registri Immobiliari, dell'Ufficio del Territorio o del Condominio, ed a estrarne copia, non trovando applicazione i limiti di cui alla legge 31.12.96 n. 675 sulla "Tutela delle persone e di altri soggetti rispetto al trattamento dei dati personali";
- b) richiedere al Comune competente certificato storico di residenza relativo a qualsiasi occupante dell'immobile pignorato.

## SOGGETTI

Ruolo	Descrizione
Richiedente valutazione	TRIBUNALE DI POTENZA - SEZIONE CIVILE - AREA ESECUZIONE
Valutatore	Geom. Giuseppe ARANEO Piazza Sibilla, 16 - 85020 PESCAPAGANO - PZ Tel. (+39) 976 5658 Cel. (+39) 335 7533223 Nato il 31/05/1972 a PESCAPAGANO CF: RNAGPP72E31G496M
Custode Giudiziario	Avv. Anna Arcella Piazza DELLA COSTITUZIONE ITALIANA, 35 - 85100 POTENZA - PZ Tel. (+39) 0971 1746755 Cel. (+39) 347 8478221
Creditore procedente	Spett.le [REDACTED] [REDACTED] [REDACTED]
Debitore	[REDACTED] [REDACTED] [REDACTED]

### FASI E OPERAZIONI PERITALI

Data	Fase e Operazione peritale/Soggetto/Commento
30/10/2024	Nomina Esperto Stimatore TRIBUNALE DI POTENZA - SEZIONE CIVILE - AREA ESECUZIONE (Richiedente valutazione) Il Giudice del Tribunale di Potenza, Sezione Civile, Esecuzione Immobiliari dott. Davide Visconti, in data 30 ottobre 2024, conferiva al sottoscritto geom. Giuseppe Araneo, con studio in 85020 Pescopagano (PZ) alla Piazza Sibilla n°16, iscritto al Collegio dei Geometri e Geometri Laureati della Provincia di Potenza al n°2710, nonchè iscritto all'Albo dei Consulenti Tecnici del Tribunale di Potenza al n°234, l'incarico di Esperto Stimatore ex art. 568 c.p.c. al fine della valutazione di stima dei beni pignorati di cui al procedimento n.99/2024 R.G.E..
04/11/2024	Accettazione Incarico Esperto Stimatore ARANEO Giuseppe (Valutatore) L'accettazione dell'incarico da parte del sottoscritto Esperto Stimatore ex. art. 568 c.p.c. è stata depositata in data 4 novembre 2025 con le modalità telematiche.
04/11/2024	Data dell'udienza d'incarico e giuramento ARANEO Giuseppe (Valutatore) L'udienza di comparizione delle parti, degli eventuali comproprietari e creditori iscritti non intervenuti, per l'esame delle regolarità degli atti e per le determinazioni in ordine alle modalità della vendita è fissata per il giorno 10 settembre 2025. Il relativo giuramento della nomina da parte del sottoscritto Esperto Stimatore è stato depositato in data 4 novembre 2024 con le modalità telematiche.
05/11/2024	Esame documentale ARANEO Giuseppe (Valutatore) Il sottoscritto Esperto Stimatore in data 5 novembre 2024 ha estratto copia del fascicolo della procedura ed ha provveduto ad effettuare una verifica circa la completezza ipo-catastale prodotta dal creditore precedente, aggiornata fino alla trascrizione del bene pignorato.
21/03/2025	Accesso all'Ufficio del Territorio ARANEO Giuseppe (Valutatore) Il sottoscritto Esperto Stimatore in data 21 marzo 2025 ha acquisito le visure catastali storiche, l'estratto di mappa, l'elaborato planimetrico, l'elenco dei subalterni, l'elenco immobili e le planimetrie catastali dal sistema SISTER dell'Agenzia delle Entrate e, risultano corrispondenti alla descrizione contenuta nella titolarità dei beni.
09/04/2025	Accesso all'Ufficio del Territorio – Servizio Pubblicità Immobiliare ARANEO Giuseppe (Valutatore) Il sottoscritto Esperto Stimatore in data 9 aprile 2025 ha acquisito all'Ufficio delle Entrate - Servizio di Pubblicità Immobiliare, copia delle trascrizione degli atti di provenienza del compendio pignorato e ispezione ipotecaria degli esecutati.
14/04/2025	Ispezione dell'immobile ARANEO Giuseppe (Valutatore) Il sottoscritto Esperto Stimatore in data 14 aprile 2025 alle ore 09:30 previo invito concordato con il custode giudiziario avv. Anna ARCELLA e il debitore [REDACTED], ha ispezionato i beni pignorati.
14/04/2025	Accesso all'Ufficio Anagrafe ARANEO Giuseppe (Valutatore) Il sottoscritto Esperto Stimatore in data 14 aprile 2025 ha effettuato richiesta all'Ufficio Anagrafe del Comune di Potenza (PZ) dei certificati di residenza storico, stato di famiglia ed estratto per riassunto dal registro degli atti di matrimonio con annotazione a margine [REDACTED]

14/04/2025	Accesso all'Ufficio edilizia privata Comunale ARANEO Giuseppe (Valutatore)
	Il sottoscritto Esperto Stimatore in data 14 aprile 2025 ha effettuato ricerche e richiesta copia presso il Comune di Potenza (PZ) - Ufficio Tecnico dei titoli abilitativi edilizi del compendio pignorato.
14/04/2025	Accesso all'Ufficio Anagrafe ARANEO Giuseppe (Valutatore)
	Il sottoscritto Esperto Stimatore in data 14 aprile 2025 ha ottenuto dall'Ufficio Anagrafe del Comune di Potenza (PZ) i certificati di residenza storico, stato di famiglia ed estratto per riassunto dal registro degli atti di matrimonio con annotazione a margine del ██████████
06/06/2025	Accesso all'Ufficio urbanistica Comunale ARANEO Giuseppe (Valutatore)
	Il sottoscritto Esperto Stimatore in data 06 giugno 2025 ha ritirato copia dal Comune di Potenza (PZ) - Ufficio Urbanistica dei titoli abilitativi edilizi del compendio pignorato.
09/06/2025	Ricerca dati immobiliari comparabili ARANEO Giuseppe (Valutatore)
	Il sottoscritto Esperto Stimatore in data 9 giugno 2025 ha effettuato ricerche telematiche di beni comparabili necessari ad adottare per la stima del compendio pignorato, il metodo Market Comparison Approach (MCA) (o metodo del confronto di mercato) che si svolge attraverso il confronto tra l'immobile oggetto di stima e un insieme di immobili di confronto simili, contrattati di recente e di prezzo o di reddito noti e ricadenti nello stesso segmento di mercato. La ricerca ha dato esito negativo.
15/07/2025	Due Diligence ARANEO Giuseppe (Valutatore)
	Gli immobili oggetto di valutazione sono classificati immediatamente valutabili in quanto i documenti in possesso del valutatore sono conformi allo stato di fatto riscontrato in fase di sopralluogo. Al momento non sono previsti costi di non conformità.
11/08/2025	Consegna finale ARANEO Giuseppe (Valutatore)
	La presente versione del documento è da considerarsi definitiva.

## CRITERI E PROCEDIMENTI

Nel presente rapporto di valutazione si applicheranno i seguenti criteri (aspetti economici) e relativi procedimenti estimativi:

### ■ Valore di mercato

Il criterio valore di mercato della piena proprietà si riferisce concettualmente al prezzo di mercato come punto d'incontro della domanda e dell'offerta.

L'adozione del presente criterio di valutazione da parte del valutatore deriva dal mandato assunto in fase di incarico ricevuto.

Secondo l'International Valuation Standards (IVS), il valore di mercato è l'importo stimato al quale un determinato immobile può essere compravenduto alla data della stima, posto che l'acquirente e il venditore hanno operato in modo indipendente, non condizionato e nel proprio interesse, dopo un'adeguata attività di marketing durante la quale entrambe le parti hanno agito con eguale capacità, con prudenza e senza alcuna costrizione.

La definizione coincide sostanzialmente sia con quella contenuta nel Codice delle Valutazioni Immobiliari di TecnoBorsa, ed è significativamente analoga a quella fornita dalla Banca d'Italia nella circolare 263 del 27 dicembre 2006 dal titolo "Nuove disposizioni di vigilanza prudenziale per le banche" Titolo II, Capitolo I, Sezione IV, Punto 1, sia con quella contenuta nel Regolamento (UE) 575/2013 del Parlamento Europeo e del Consiglio del 26 giugno 2013 relativo ai requisiti prudenziali per gli enti creditizi e le imprese di investimento e che modifica il regolamento (UE) n. 648/2012 denominato CRR Art. 4 par. 1 lett. 76.

Ogni elemento della definizione può essere illustrato separatamente al fine di comprenderne al meglio il significato:

"importo stimato..."

si riferisce a un prezzo espresso in denaro, pagabile per l'immobile in un'operazione di mercato e determinato da un soggetto che possiede la qualifica, la capacità e l'esperienza per compiere la valutazione;

"...alla data della valutazione..."

richiede che il valore di mercato si riferisca a una definita data, in quanto i mercati e le loro condizioni possono variare e il valore può risultare scorretto o inappropriato in un momento differente. La definizione del valore di mercato suppone anche che lo scambio e la stipula del contratto di compravendita avvengano simultaneamente, senza alcuna variazione di prezzo altrimenti possibile;

"...in un'operazione svolta tra un venditore e un acquirente consenzienti alle normali condizioni di mercato..."

entrambi i contraenti non sono disposti a vendere/comprare per un prezzo considerato non ragionevole nel mercato. L'acquirente non pagherà un prezzo più alto di quello richiesto dal mercato. Il venditore è motivato a vendere l'immobile al miglior prezzo ottenibile sul mercato. La transazione deve avvenire tra parti non in relazione tra loro, che agiscono ciascuna indipendentemente dall'altra;

"...dopo un'adeguata promozione commerciale..."

per la quale l'immobile è offerto sul mercato nella maniera più appropriata affinché sia venduto al miglior prezzo ragionevolmente ottenibile. La durata di esposizione sul mercato può variare secondo l'immobile e l'andamento del mercato, ma deve essere sufficiente da permettere all'immobile di essere posto all'attenzione di un adeguato numero di potenziali acquirenti. Il periodo di esposizione è anteriore al momento della valutazione;

"...nell'ambito della quale entrambe le parti hanno agito con cognizioni di causa, con prudenza e senza alcuna costrizione..."

presuppone che i contraenti siano informati su tutti gli elementi che possono influenzare la compravendita e che ciascuna parte sia motivata a partecipare all'operazione, ma che non sia forzata né indebitamente costretta a portarla a compimento.

La definizione di valore di mercato assume che:

Non siano computate nel valore di mercato le spese di transazione (notaio, imposte, ecc.) e le spese di trascrizione.

Il valore di mercato esclude specificatamente il riferimento a un prezzo relativo a termini o circostanze particolari o

speciali, come ad esempio un finanziamento atipico, una vendita con patto di locazione, una concessione speciale garantita da una parte nella transazione.

<b>Valore di mercato</b>	[Stima per Punti di merito]-[Costi non conformità]
<b>Procedimento</b>	<b>Descrizione</b>
Costi non conformità	Costi dovuti alle non conformità Costi non conformità Costi dovuti alle non conformità rilevate fra lo stato di fatto dell'immobile e i documenti approvati.
Stima per Punti di merito	Valore determinato mediante punti di merito applicati alle quotazioni medie Stima per punti di merito Stima per punti di merito

### LOTTI

<b>Numero Lotto</b>	<b>Descrizione - Motivazione</b>
01	Unità Immobiliare censito al NCEU al foglio 47 part.IIIa 2255 sub.39
<b>N.</b>	<b>Denominazione immobile oggetto di stima</b>
1	Appartamento Via ISCA DEGLI ANTICHI, 18 - 85100 - POTENZA (PZ)

## SCHEDA IMMOBILE

### LOTTO 01-Appartamento Via ISCA DEGLI ANTICHI, 18 - 85100 - POTENZA (PZ)

#### ■ Denominazione

<b>Data inserimento</b>	15/04/2025	<b>Data ultima modifica</b>	12/08/2025
<b>Codice</b>	Subject_99/2024 R.G.E.		
<b>Classificazione</b>	Appartamento		
<b>Denominazione</b>	Unità Immobiliare		
<b>Destinazione</b>	Residenziale		
<b>Proprietà</b>	In condominio con altre unità.		
<b>Utilizzo</b>	In proprietà		
<b>Categoria</b>	Usato in normale stato di manutenzione		
<b>Superficie</b>	65,44 m <sup>2</sup> Cdvi - Superficie Esterna Lorda (SEL...		



#### ■ Ubicazione

Via ISCA DEGLI ANTICHI, 18 -

85100 POTENZA - (PZ)

Zona OMI: D4/Periferica/VIA DEL GALLITELLO - VIA ISCA DEL PIOPPO - VIA DEL SEMINARIO MAGGIORE...

#### ■ Unità Immobiliare

<b>Condominio</b>		<b>Palazzina</b>		<b>Scala</b>	B
<b>Piano di accesso</b>	Piano Terzo			<b>Interno</b>	

#### ■ Descrizione principale

Il compendio immobiliare oggetto della presente indagine valutativa è costituito da un appartamento di tipo civile ubicato nel Comune di Potenza (PZ) alla Via Isca degli Antichi, civico 18, censito al NCEU del Comune di Potenza (PZ) al foglio di mappa 47 particella 2255, sub.39, scala B, piano terzo, categoria A/2, classe 8, consistenza 3 vani, superficie catastale totale 65 mq., totale escluse aree scoperte 65 mq, rendita € 356,36.

L'unità immobiliare oggetto di stima è situata al piano terzo di un complesso residenziale/terziario a carattere condominiale che si sviluppa su cinque piani fuori terra, tre seminterrati e due vani scala (A-B) insistente su un lotto (destinato, per le parti non edificate, ad area cortiva comune). Al compendio immobiliare si accede dal vano scala (B) in comune con le altre unità abitative presenti nel fabbricato. L'edificio che contiene il compendio immobiliare pignorato è un fabbricato costruito nell'anno 1993, realizzato con struttura portante intelaiata in cemento armato ordinario, solai in latero-cemento, travetti prefabbricati e pignatte in laterizio. All'immobile si accede da Via Isca degli Antichi, civico 18. Esso è ubicato a Potenza (PZ) in zona periferica contigua all'abitato; l'area ha carattere prevalentemente residenziale/commerciale ed è dotata di opere di urbanizzazione primaria e secondaria. L'unità abitativa oggetto di stima, si compone di soggiorno/cucina, una camera da letto e un bagno. Presenta un livello di finitura normale e uno stato di manutenzione adeguato; in particolare è caratterizzata da pareti interne intonacate a civile e tinteggiate di vario colore, pavimenti in piastelle in cotto, le bussole interne sono realizzate in legno, gli infissi in pvc, il sistema di oscuramento avviene tramite avvolgibili. L'unità immobiliare è dotata di buona esposizione, ben illuminato. È dotato di impianto elettrico, impianto idrico-sanitario e impianto di riscaldamento autonomo. L'altezza dei vari ambienti è pari a 2.70 metri. Non è stato possibile reperire l'attestato di prestazione energetica (APE). Per redigere tale attestato sono necessari € 350,00 (trecentocinquanta/00) oltre IVA e Cassa come per legge.

#### ■ Parti comuni

L'unità immobiliare oggetto di stima è situata al piano terzo di un complesso residenziale/terziario a carattere condominiale con le conseguenti comunioni, pesi, servitù attive e/o passive derivanti da tale contesto.

#### ■ Provenienza e titolarità

Il compendio pignorato oggetto della presente indagine valutativa è costituito da un appartamento di tipo civile ubicato nel Comune di Potenza (PZ) alla Via Isca degli Antichi, civico 18, censito al NCEU del Comune di Potenza (PZ) al foglio di mappa 47 particella 2255, sub.39, scala B, piano terzo, categoria A/2, classe 8, consistenza 3 vani, superficie catastale totale 65 mq., totale escluse aree scoperte 65 mq, rendita € 356,36.

beni, in forza del seguente titolo:

- atto di compravendita del 26 agosto 2005 per notar dott. Annamaria Racioppi di Laurenzana, repertorio n.659, raccolta n.293, registrato a Potenza il 29 agosto 2005 al n.2576 e trascritto il 29 agosto 2005 ai nn. 15712/10438 (atti allegati)

[REDACTED]

#### ■ Urbanistica e vincoli

Dalla consultazione degli elaborati del Regolamento Urbanistico del Comune di Potenza, il compendio immobiliare pignorato ricade in "Ambito Urbano - Tessuti prevalentemente terziario - commerciali senza progetto unitario".

#### ■ Highest and Best Use

<b>Classificazione</b>	Appartamento
<b>Destinazione</b>	Residenziale
<b>Proprietà</b>	In condominio con altre unità.


## GEOGRAFIA

### LOTTO 01-Apartmento Via ISCA DEGLI ANTICHI, 18 - 85100 - POTENZA (PZ)

#### Ubicazione

<b>Regione</b>	BASILICATA	<b>Provincia</b>	PZ
<b>Comune</b>	POTENZA		
<b>Zona</b>			
<b>Indirizzo</b>	Via ISCA DEGLI ANTICHI		
<b>Civico</b>	18	<b>Cap</b>	85100
<b>Latitudine</b>	40° 37' 44,7780"	<b>Longitudine</b>	15° 47' 43,0836"

#### Mappa



#### Confini

##### CONFINI

L'unità immobiliare oggetto di indagine valutativa confina a:

- nord con mappale 2255 sub.38 salvo se altri;
- est con mappale 2255 sub. 37 salvo se altri;
- sud con sottostante corte comune salvo se altri;
- ovest con sottostante corte comune salvo se altri.

##### MANUFATTI CON TERMINI

L'edificio è isolato, staticamente autonomo.

##### MODALITA' DI ACCESSO

All'unità immobiliare oggetto di pignoramento si accede dalla Via Isca degli Antichi, civico 18.

### CONSISTENZE SUPERFICIARIE

#### LOTTO 01-Appartamento Via ISCA DEGLI ANTICHI, 18 - 85100 - POTENZA (PZ)

##### Descrizione consistenza

<b>Tipo di consistenza</b>	<p>Cdvi - Superficie Esterna Lorda (SEL)</p> <p>La misura delle aree che costituiscono un immobile risponde alla necessità di quantificare in un'unità di misura condivisa (m<sup>2</sup>) le superfici definite sia internamente che esternamente nel fabbricato.</p> <p>Gli immobili sono oggetti composti e complessi è quindi necessario definire quali tipi di superfici si possono incontrare nella loro misurazione al fine di classificarle correttamente. I tipi di superfici che possono comporre un immobile sono:</p> <ul style="list-style-type: none"> <li>· La superficie principale (S1) di un immobile, ovvero l'insieme dell'aree utilizzate o utilizzabili per le funzioni di maggior importanza o primarie dell'attività cui l'immobile è destinato.</li> <li>· Le superfici secondarie di un immobile (SUB, SUZ, etc), ovvero le aree utilizzate o utilizzabili per funzioni integrative, complementari o accessorie dell'attività primaria cui l'immobile è destinato, identificate per singola area secondo la destinazione e il legame con la superficie principale.</li> <li>· Le superfici comuni (indivise) di un immobile in condominio (S), ovvero le aree utilizzate o utilizzabili ad uso comune o con compiti strutturali, morfologici e funzionali, identificate per singola area secondo la destinazione, la collocazione o la funzione e il legame con le superfici esclusive (divise).</li> </ul> <p>Il criterio di misurazione adottato nel seguente rapporto è la Superficie Esterna Lorda (SEL).</p> <p>Per superficie esterna lorda, così come descritta dal Codice delle Valutazioni Immobiliari di TecnoBorsa III edizione a pag. 35, si intende l'area di un edificio o di una unità immobiliare delimitati da elementi perimetrali verticali, misurata esternamente su ciascun piano fuori terra o entro terra alla quota convenzionale di m 1,50 dal piano pavimento.</p> <p>Nella determinazione dei vari tipi di superfici la SEL include:</p> <ul style="list-style-type: none"> <li>· lo spessore dei muri perimetrali liberi ed un mezzo (1/2) dello spessore delle murature contigue confinanti con altri edifici, lo spessore dei muri interni portanti e dei tramezzi;</li> <li>· i pilastri/colonne interne;</li> <li>· lo spazio di circolazione verticale (scale, ascensori, scale mobili, impianto di sollevamento, ecc.) ed orizzontale (corridoi, disimpegni, ecc.);</li> <li>· la cabina trasformazione elettrica, la centrale termica, le sale impianti interni o contigui all'edificio;</li> <li>· i condotti verticali dell'aria o di altro tipo;</li> </ul> <p>mentre nella determinazione della superficie principale (S1) non include:</p> <ul style="list-style-type: none"> <li>· le rampe d'accesso esterne non coperte;</li> <li>· i balconi, terrazzi e simili;</li> <li>· il porticato ricavato all'interno della proiezione dell'edificio;</li> <li>· gli oggetti a solo scopo di ornamento architettonico;</li> <li>· le aree scoperte delimitate da muri di fabbrica.</li> </ul>
----------------------------	---

##### Riassunto consistenza

<b>Metodo di misura</b>	Rilievo sul campo accurato			
<b>Caratteristica</b>	<b>Acronimo</b>	<b>Sup. Misurata (m<sup>2</sup>)</b>	<b>Indice</b>	<b>Sup. Commerciale (m<sup>2</sup>)</b>
Superficie principale	S1	65,44	1,00	65,44
<b>Totale Superficie (m<sup>2</sup>)</b>		65,44		65,44
<b>Totale Volume Commerciale (m<sup>3</sup>)</b>				-

**Consistenza per il Piano Terzo**

<b>Commento</b>	<b>Sup. Misurata (m<sup>2</sup>)</b>	<b>Acronimo</b>	<b>Indice</b>	<b>Sup.Comm. (m<sup>2</sup>)</b>
Appartamento	65,44	S1	1,00	65,44
<b>Totale per piano</b>	65,44			65,44

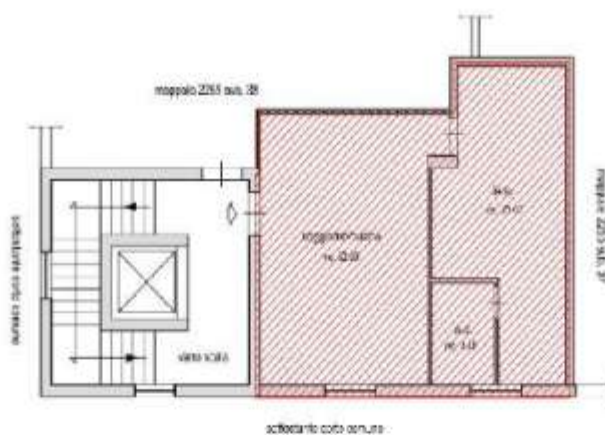
■ **Planimetria**

**Subject\_99/2024 R.G.E.-Appartamento Via ISCA DEGLI ANTICHI, 18 POTENZA-PZ**

<b>Tipo di consistenza</b>	Cdvi - Superficie Esterna Lorda (SEL)		
<b>Metodo di misura</b>	Rilievo sul campo accurato		
<b>Piano</b>	Piano Terzo	<b>Scala</b>	1 : 200
<b>Provenienza planimetria</b>	Valutatore	<b>N° Documento</b>	22

PLANIMETRIA STATO DI FATTO

PIANO TERZO



Comune di Potenza  
Foglio 47 part.lla 2255 sub 39

### CARATTERISTICHE

#### LOTTO 01-Apartmento Via ISCA DEGLI ANTICHI, 18 - 85100 - POTENZA (PZ)

##### ■ Locazionali - Ubicazione

Caratteristica	Acronimo	Quantità	Unità di Misura	Indice mercantile Prezzo marginale (€)
Zona urbanizzata	ZUB	1	0=no 1=si	-
Rete elettrica	ELE	1	0=assente 1=presente	-
Rete telefonica	RTL	1	0=assente 1=presente	-
Rete gas	GAS	1	0=assente 1=presente	-
Rete fognante	FGN	1	0=assente 1=presente	-
Rete idrica	IDR	1	0=assente 1=presente	-
Prossimità a strade di grande comunicazione	VIA	2	1=min 2=med 3=max	-
Università	SUN	1	0=assente 1=presente	-
Strutture amministrative (uffici pubblici)	AMM	1	0=assenti 1=presenti	-
Pronto soccorso	SOS	1	0=assente 1=presente	-
Farmacia	FAR	1	0=assente 1=presente	-

##### ■ Fabbricato o Edificio

Caratteristica	Acronimo	Quantità	Unità di Misura	Indice mercantile Prezzo marginale (€)
Stato del fabbricato	SDF	5	0=da-demolire 1=da-ristrutturare 2=da-costruire 3=in-ristrutturazione 4=in-costruzione 5=costruito	-
Stato di manutenzione generale del fabbricato	SMF	4	1=scarso 2=mediocre 3=sufficiente 4=discreto 5=buono	-
Epoca di costruzione	ECT	1993	anno/i	-
Numero di piani fuori terra	NPF	6	n.	-
Numero di piani interrati	NPI	3	n.	-
Numero di vani scala	NSC	2	n.	-
Numero di ascensori e/o montacarichi	NAS	2	n.	-
Visibilità del fabbricato	VSF	2	1=min 2=med 3=max	-
Panoramicità del fabbricato	PNE	2	0=nulla 1=min 2=med 3=max	-
Accesso da strada secondaria	ASS	1	0=assente 1=presente	-

##### ■ Spazi e locali del fabbricato

Caratteristica	Acronimo	Quantità	Unità di Misura	Indice mercantile Prezzo marginale (€)
Androne	AND	1	0=assente 1=presente	-

### Impianti del fabbricato o edificio

Caratteristica	Acronimo	Quantità	Unità di Misura	Indice mercantile Prezzo marginale (€)
Ascensore	ASC	1	0=assente 1=presente	-
Impianto elettrico fabbricato	ELT	1	0=assente 1=presente	-
Impianto di messa a terra	EMT	1	0=assente 1=presente	-
Impianto idrico sanitario del fabbricato	IIF	1	0=assente 1=presente	-
Impianto fognario fabbricato	IFF	1	0=assente 1=presente	-
Impianto di depurazione fognaria	IDF	1	0=assente 1=presente	-

### Unità

Caratteristica	Acronimo	Quantità	Unità di Misura	Indice mercantile Prezzo marginale (€)
Altezza utile interna	HUI	2,70	m	-
Stato di manutenzione dell'unità immobiliare	STM	2	1=scarso 2=mediocre 3=sufficiente 4=discreto 5=buono	-
Qualità della manutenzione dell'unità immobiliare	QTM	2	1=min 2=med 3=max	-

### Locali dell'unità

Caratteristica	Acronimo	Quantità	Unità di Misura	Indice mercantile Prezzo marginale (€)
Soggiorno	SGG	1	0=assente 1=presente	-
Bagno di servizio	BDS	1	0=assente 1=presente	-
Angolo cottura	ANC	1	0=assente 1=presente	-

### Impianti dell'unità

Caratteristica	Acronimo	Quantità	Unità di Misura	Indice mercantile Prezzo marginale (€)
Impianto riscaldamento	IMR	2	0=assente 1=centralizzato 2=autonomo	-

### Superficiarie

Caratteristica	Acronimo	Quantità	Unità di Misura	Indice mercantile Prezzo marginale (€)
Superficie principale	S1	65,4	m <sup>2</sup>	1,00
Superficie commerciale	SUP	65,4	m <sup>2</sup>	-

### Compravendita - Valutazione

Caratteristica	Acronimo	Quantità	Unità di Misura	Indice mercantile Prezzo marginale (€)
Data	DAT	15/04/2025	giorno/mese/anno	-

**SEGMENTO DI MERCATO**  
**LOTTO 01-Apartmento Via ISCA DEGLI ANTICHI, 18 - 85100 - POTENZA (PZ)**

■ **Denominazione**

<b>Classificazione</b>	Appartamento
<b>Destinazione</b>	Residenziale

■ **Localizzazione/Ubicazione**

<b>Comune</b>	POTENZA	<b>Provincia</b>	PZ
<b>Località/Fraz./Zona</b>			
<b>Posizione</b>	Periferica		

■ **Tipologia immobiliare**

<b>Tipologia</b>	Unità immobiliare in condominio	<b>Categoria</b>	Usato in normale stato di
<b>Proprietà</b>	In condominio con altre unità.		
<b>Unità Immobiliare</b>	Abitazione di tipo civile	<b>Dimensione unità</b>	Media

■ **Tipologia edile**

<b>Edificio</b>	Complesso immobiliare		
<b>Indice Superficiario</b>	<b>Rapporto</b>	<b>Indice tipologico (%)</b>	
Sup. commerciale (SUP)	SUP/SUP	65,44/65,44	100,00
Superficie principale	S1/SUP	65,44/65,44	100,00

■ **Rapporti di posizione**

<b>Rapporto di posizione della Superficie principale (S1) [Sigma]</b>	1,00
<b>Rapporto di posizione della Superficie esterna esclusiva (Se) (Sigma e)</b>	1,00
<b>Rapporto di posizione della Superficie esterna condominiale (S) (Sigma c)</b>	1,00

**DOCUMENTI**  
**LOTTO 01-Appartamento Via ISCA DEGLI ANTICHI, 18 - 85100 - POTENZA (PZ)**

■ **Elenco Visure catastali**

**N. 1 NCEU\_Foglio 47\_part.IIa 2255\_sub.39 del 21/03/2025**

Il documento proviene dal Catasto.

Autenticità: Originale

Foglio Particella Sub

La prima pagina del documento è stampata nelle Immagini delle Visure catastali.

**N. 2 NCT\_Foglio 47 part.IIa 2255 del 21/03/2025**

Il documento proviene dal Catasto.

Autenticità: Originale

La prima pagina del documento è stampata nelle Immagini delle Visure catastali.

■ **Elenco Planimetrie catastali**

**N. 3 Estratto di Mappa\_Foglio 47\_part.IIa 2255 del 08/08/2025**

Il documento è stampato nelle Immagini delle Planimetrie catastali.

**N. 4 Planimetria Catastale\_Foglio 47\_part.IIa 2255\_sub.39 del 21/03/2025**

Il documento proviene dal Catasto.

Autenticità: Originale

Riferimenti catastali

Comune amministrativo di POTENZA Comune catastale di POTENZA

Catasto Fabbricati

Fg. 47 Part. 2255 Sub. 39 Categoria A 2 -Abitazioni di tipo civile Consistenza 3 vani

Il documento è stampato nelle Immagini delle Planimetrie catastali.

■ **Elenco Documenti catastali**

**N. 5 Elaborato Planimetrico\_Foglio 47\_part.IIa 2255 del 21/03/2025**

Il documento proviene dal Catasto.

Autenticità: Originale

La prima pagina del documento è stampata nelle Immagini delle Documenti catastali.

**N. 6 Elenco Immobili\_Foglio 47\_part.IIa 2255 del 21/03/2025**

Il documento proviene dal Catasto.

Autenticità: Originale

La prima pagina del documento è stampata nelle Immagini delle Documenti catastali.

**N. 7 Elenco subalterni\_Foglio 47\_part.IIa 2255 del 21/03/2025**

Il documento proviene dal Catasto.

Autenticità: Originale

La prima pagina del documento è stampata nelle Immagini delle Documenti catastali.

■ **Elenco Mappe di localizzazione / ubicazione**

**N. 8 Ortofoto\_Foglio 47\_part.IIa 2255 del 21/03/2025**

Il documento proviene dal Valutatore.

Autenticità: Originale

Il documento è stampato nelle Immagini delle Mappe di localizzazione / ubicazione.

■ **Elenco Fotografie**

**N. 9 Ingresso Fabbricato del 15/04/2025**

Il documento proviene dal Valutatore.

Autenticità: Originale

Il documento è stampato nelle Immagini delle Fotografie.

**N. 10 Ascensore del 15/04/2025**

Il documento proviene dal Valutatore.

Autenticità: Originale

Il documento è stampato nelle Immagini delle Fotografie.

**N. 11 Tastiera Ascensore del 15/04/2025**

Il documento proviene dal Valutatore.

Autenticità: Originale

Il documento è stampato nelle Immagini delle Fotografie.

**N. 12 Ingresso Appartamento del 15/04/2025**

Il documento proviene dal Valutatore.

Autenticità: Originale

Il documento è stampato nelle Immagini delle Fotografie.

**N. 13 Soggiorno/cucina del 15/04/2025**

Il documento proviene dal Valutatore.

Autenticità: Originale

Il documento è stampato nelle Immagini delle Fotografie.

**N. 14 Ingresso camera da letto del 15/04/2025**

Il documento proviene dal Valutatore.

Autenticità: Originale

Il documento è stampato nelle Immagini delle Fotografie.

**N. 15 Camera da letto del 15/04/2025**

Il documento proviene dal Valutatore.

Autenticità: Originale

Il documento è stampato nelle Immagini delle Fotografie.

**N. 16 Camera da letto del 15/04/2025**

Il documento proviene dal Valutatore.

Autenticità: Originale

Il documento è stampato nelle Immagini delle Fotografie.

**N. 17 W.C. del 15/04/2025**

Il documento proviene dal Valutatore.

Autenticità: Originale

Il documento è stampato nelle Immagini delle Fotografie.

**N. 18 W.C. del 15/04/2025**

Il documento proviene dal Valutatore.

Autenticità: Originale

Il documento è stampato nelle Immagini delle Fotografie.

**N. 19 Prospetto Sud del 15/04/2025**

Il documento proviene dal Valutatore.

Autenticità: Originale

Il documento è stampato nelle Immagini delle Fotografie.

**N. 20 Prospetto Nord del 15/04/2025**

Il documento proviene dal Valutatore.

Autenticità: Originale

Il documento è stampato nelle Immagini delle Fotografie.

### ■ Elenco Planimetrie

#### **N. 22 Abitazione\_ Stato di fatto del 07/07/2025**

Il documento proviene dal Valutatore.

Autenticità: Originale

Planimetria Cdvi - Superficie Esterna Lorda (SEL) Piano Terzo

Riferimenti catastali

Comune amministrativo di POTENZA Comune catastale di POTENZA

Catasto Fabbricati

Fg. 47 Part. 2255 Sub. 39 Categoria A 2 -Abitazioni di tipo civile Consistenza 3 vani

Il documento è stampato nella Sezione Consistenze.

### ■ Elenco Titoli di provenienza (TITOLARITA')

#### **N. 23 Atto di compravendita rep. n.659 del 09/04/2025**

Il documento proviene dal Ufficio pubblicità immobiliare (ex conservatoria).

Autenticità: Originale

La prima pagina del documento è stampata nelle Immagini delle Titoli di provenienza (TITOLARITA').

### ■ Elenco Interventi (Lic. / Conc. / Perm. / DIA)

#### **N. 24 Richiesta Permesso di Costruire in Sanatoria\_Ampliamento del 06/06/2025**

Il documento proviene dal Ufficio tecnico comunale.

Autenticità: Copia semplice non autenticata dall'autore

La prima pagina del documento è stampata nelle Immagini delle Interventi (Lic. / Conc. / Perm. / DIA).

#### **N. 25 Relazione Tecnica\_Ampliamento del 06/06/2025**

Il documento proviene dal Ufficio tecnico comunale.

Autenticità: Copia semplice non autenticata dall'autore

La prima pagina del documento è stampata nelle Immagini delle Interventi (Lic. / Conc. / Perm. / DIA).

#### **N. 26 Planimetria Piano Quarto\_Ampliamento del 08/08/2025**

La prima pagina del documento è stampata nelle Immagini delle Interventi (Lic. / Conc. / Perm. / DIA).

#### **N. 27 Permesso di Costuire in Sanatoria\_Ampliamento del 06/06/2025**

Il documento proviene dal Ufficio tecnico comunale.

Autenticità: Copia semplice non autenticata dall'autore

La prima pagina del documento è stampata nelle Immagini delle Interventi (Lic. / Conc. / Perm. / DIA).

#### **N. 28 Richiesta Permesso di Costruire in Sanatoria del 08/08/2025**

La prima pagina del documento è stampata nelle Immagini delle Interventi (Lic. / Conc. / Perm. / DIA).

#### **N. 29 Relazione Tecnica del 08/08/2025**

La prima pagina del documento è stampata nelle Immagini delle Interventi (Lic. / Conc. / Perm. / DIA).

#### **N. 30 Pianto Piano Quarto del 08/08/2025**

La prima pagina del documento è stampata nelle Immagini delle Interventi (Lic. / Conc. / Perm. / DIA).

#### **N. 31 Permesso di Costruire in Sanatoria del 08/08/2025**

La prima pagina del documento è stampata nelle Immagini delle Interventi (Lic. / Conc. / Perm. / DIA).

### ■ Elenco Documenti generici

#### **N. 32 Certificato Cumulativo del 14/04/2025**

Il documento proviene dal Ufficio Anagrafe Comune.

Autenticità: Originale

Il documento è stampato nelle Immagini delle Documenti generici.

#### **N. 33 Certificato di Residenza Storico del 14/04/2025**

Il documento proviene dal Ufficio Anagrafe Comune.

Autenticità: Originale

Il documento è stampato nelle Immagini delle Documenti generici.

**N. 34 Estratto dell'atto di Matrimonio del 14/04/2025**

Il documento proviene dal Ufficio Anagrafe Comune.

Autenticità: Originale

Il documento è stampato nelle Immagini delle Documenti generici.

**N. 35 Stato di famiglia del 14/04/2025**

Il documento proviene dal Ufficio Anagrafe Comune.

Autenticità: Originale

Il documento è stampato nelle Immagini delle Documenti generici.

**■ Elenco Documenti amministrativi**

**N. 36 Assetto Urbanistico del 06/06/2025**

Il documento proviene dal Ufficio tecnico comunale.

Autenticità: Copia autentica

Il documento è stampato nelle Immagini delle Documenti amministrativi.

## Visure catastali

N. 1 - NCEU\_Foglio 47\_part.IIa 2255\_sub.39



Direzione Provinciale di Potenza  
Ufficio Provinciale - Territorio  
Servizio Catastri

Data: 24/03/2025  
Ora: 21:11:14  
Numero Protocollo: T434186/2025  
Pag. 1 - Segue

Catasto fabbricati

### Visura storica per immobile

Situazione degli atti informatizzati dall'impianto meccanografico al 21/03/2025



Immobile di catasto fabbricati



Causali di aggiornamento ed annotazioni

Informazioni ripetute negli atti del catasto al 21/03/2025

Dati identificativi: Comune di POTENZA (0942) (PZ)

Foglio 47 Particella 2255 Subaltemo 39

Particelle corrispondenti al catasto terreni

Comune di POTENZA (0942) (PZ)

Foglio 47 Particella 2255

Classamento:

Rendite: Euro 206,34

Categoria A/2<sup>n</sup>, Classe 3, Consensus 3 vald

Foglio 47 Particella 2255 Subaltemo 39

Indirizzi: VIA SCA DEGLI ANTICHI n. 19, Scala B Piano 5

Dati di superficie: Totale 65 m<sup>2</sup>;Totale estibus area sottopila 65 m<sup>2</sup>

> Interessi catastali



> Dati identificativi

dal 19/06/1996

Immobile attuale

Comune di POTENZA (0942) (PZ)

Foglio 47 Particella 2255 Subaltemo 39

COSTITUZIONE del 19/06/1996 in atti del 19/06/1996  
(n. A01634 1/1996)

## Visure catastali

### N. 2 - NCT\_Foglio 47 part.IIa 2255



Direzione Provinciale di Potenza  
Ufficio Provinciale - Territorio  
Servizi Catastali

Data: 21/03/2025  
Ora: 21:10:15  
Numero Pratica: T434122/2025  
Pag: 1 - Segue

Catasto terreni

## Visura storica per immobile

Situazione degli atti informatizzati dall'impianto meccanografico al 21/03/2025



Immobile di catasto terreni



Causali di aggiornamento ed annotazioni

Informazioni riportate negli atti del catasto al 21/03/2025

Dati identificativi: Comune di POTENZA (G942) (PZ)

Foglio 47 Particella 2255

Area di enti urbani e promiscui - Partita speciale 1

Particelle corrispondenti al catasto fabbricati:

Comune di POTENZA (G942) (PZ)

Foglio 47 Particella 2255

Classamento:

Particella con qualità: ENTE URBANO

Superficie: 1.403 m<sup>2</sup>

#### > Dati identificativi

☞ dall'impianto al 12/02/1991

Immobile predecessore

Comune di POTENZA (G942) (PZ)

Foglio 47 Particella 344

Impianto meccanografico del 25/11/1978

☞ dal 12/02/1991 al 22/12/1995

Immobile predecessore

Comune di POTENZA (G942) (PZ)

Foglio 47 Particella 1204

FRAZIONAMENTO in atti dal 12/02/1991 (n. 5677, F05/1985)

Sono stati inoltre variati/soppressi i seguenti immobili:

Comune: POTENZA (G942) (PZ)

Foglio 47 Particella 1208

Foglio 47 Particella 1202

Foglio 47 Particella 1206

Foglio 47 Particella 1203

Foglio 47 Particella 344

Foglio 47 Particella 1207

Foglio 47 Particella 1205

☞ dal 22/12/1995

Immobile attuale

Comune di POTENZA (G942) (PZ)

Foglio 47 Particella 2255

TIPO MAPPALE del 22/12/1995 in atti dal 27/12/1995 (n. 5360.1/1995)

Annotazione di immobile: sr

Sono stati inoltre variati/soppressi i seguenti immobili:

Comune: POTENZA (G942) (PZ)

Foglio 47 Particella 1204

Foglio 47 Particella 2256

Foglio 47 Particella 2254

**Planimetrie catastali**

**N. 3 - Estratto di Mappa\_Foglio 47\_part.lla 2255**





**Documenti catastali**

**N. 5 - Elaborato Planimetrico\_Foglio 47\_part.IIa 2255**

Nota protettoria: 1993/199 - Nota: 21/02/2025 - n. 190124 - Bollettino: 1/2025



MINISTERO DELLE FINANZE  
DIPARTIMENTO DEL TERRITORIO

Ufficio Territorio Catastrale - **POTENZA**

ELABORATO PLANIMETRICO

Fig. n. 5 - 1

DIPARTIMENTO DEL TERRITORIO - CATASTRO DEL TERRITORIO	
Comune: <b>POTENZA</b>	C.T. Fog. <b>47</b> Part. <b>IIa</b> 2255
Via: <b>VACCARO</b>	C.E. Sez. Fog. <b>47</b> Part. <b>IIa</b> 2255
SEZIONE DI POTENZA	Indirizzo: <b>5340</b> n. <b>1996</b>

06319033

7

Numero: <b>1634/1e</b>	in <b>VEDICO</b>
Comune: <b>POTENZA</b>	<b>16-06-1996</b>
Indirizzo: <b>5340</b>	<b>Giuseppe Araneo</b>

Nota protettoria: 1993/199 - Nota: 21/02/2025 - n. 190124 - Bollettino: 1/2025  
Tutti i diritti sono riservati. ACCORDO - Fornitura stampa elettronica. AUTORIZZAZIONE - Fornitura di copie non autorizzate.  
Prestazioni non autorizzate.

Ministero delle Finanze - Dipartimento del Territorio - Catastro del Territorio - Ufficio Territorio Catastrale - Potenza - 1996/199

## Documenti catastali

### N. 6 - Elenco Immobili\_Foglio 47\_part.IIa 2255



Direzione Provinciale di Potenza  
Ufficio Provinciale - Territorio  
Servizi Catastali

Data: 21/03/2025  
Ora: 21:12:11  
Numero Pratica: T434239/2025  
Pag: 1 - Segue

### Elenco immobili fabbricati

Situazione degli atti informatizzati al 21/03/2025

Dati della richiesta: siti nel comune di POTENZA (G942) (PZ) Foglio 47 Particella 2255  
Immobili 74.



Dati identificativi

Dati di classamento

Indirizzo

	Dati identificativi	Dati di classamento	Indirizzo
1	Foglio 47 Part. 2255 Sub. 1 Partita Bene comune non censibile		VIA ISCA DEGLI ANTICHI n. 18 Piano T
2	Foglio 47 Part. 2255 Sub. 2 Partita Bene comune non censibile		VIA ISCA DEGLI ANTICHI n. 18 Piano T
3	Foglio 47 Part. 2255 Sub. 3 Partita Unita' immobiliare soppressa		
4	Foglio 47 Part. 2255 Sub. 4 Partita Unita' immobiliare soppressa		
5	Foglio 47 Part. 2255 Sub. 5 Partita Unita' immobiliare soppressa		
6	Foglio 47 Part. 2255 Sub. 6 Partita Unita' immobiliare soppressa		
7	Foglio 47 Part. 2255 Sub. 7	Categoria C/6 <sup>o</sup> Classe 8 Consistenza 22 m <sup>2</sup> Rendita Euro 96,90	VIA ISCA DEGLI ANTICHI n. 18 Piano T
8	Foglio 47 Part. 2255 Sub. 8	Categoria C/6 <sup>o</sup> Classe 8 Consistenza 21 m <sup>2</sup> Rendita Euro 86,76	VIA ISCA DEGLI ANTICHI n. 18 Piano T
9	Foglio 47 Part. 2255 Sub. 9	Categoria C/6 <sup>o</sup> Classe 8 Consistenza 21 m <sup>2</sup> Rendita Euro 86,76	VIA ISCA DEGLI ANTICHI n. 18 Piano T
10	Foglio 47 Part. 2255 Sub. 10 Partita Bene comune non censibile		VIA ISCA DEGLI ANTICHI n. 18 Piano T
11	Foglio 47 Part. 2255 Sub. 11	Categoria C/6 <sup>o</sup> Classe 8 Consistenza 21 m <sup>2</sup> Rendita Euro 86,76	VIA ISCA DEGLI ANTICHI n. 18 Piano T
12	Foglio 47 Part. 2255 Sub. 12	Categoria C/6 <sup>o</sup> Classe 8 Consistenza 16 m <sup>2</sup> Rendita Euro 66,11	VIA ISCA DEGLI ANTICHI n. 12 Piano T
13	Foglio 47 Part. 2255 Sub. 13	Categoria A/10 <sup>o</sup> Classe 4 Consistenza 4 vani Rendita Euro 1332,46	VIA ISCA DEGLI ANTICHI n. 12 Interno 2 Piano T
14	Foglio 47 Part. 2255 Sub. 14 Partita Bene comune non censibile		VIA ISCA DEGLI ANTICHI n. 12 Piano T

**Documenti catastali**

**N. 7 - Elenco subalterni\_Foglio 47\_part.IIa 2255**



Direzione Provinciale di Potenza  
 Ufficio Provinciale - Territorio  
 Servizi Catastali

Data: 21/03/2025  
 Ora: 21:13:53  
 Numero Pratico: T434365  
 Pag: 1 - Segue

**ACCERTAMENTO DELLA PROPRIETA' IMMOBILIARE URBANA  
 ELENCO DEI SUBALTERNI ASSEGNATI**


Comune	Sezione	Foglio	Particella	Tipi mappale	del.
POTENZA		47	2255		

Sub	UBICAZIONE via/piazza	n.civ	Piani	Scala	Int	DESCRIZIONE
1	VIA ISCA DEGLI ANTICHI	18	T			Bene comune non censibile
2	VIA ISCA DEGLI ANTICHI	18	T			Bene comune non censibile
3						Immobile Soppeso
4						Immobile Soppeso
5						Immobile Soppeso
6						Immobile Soppeso
7	VIA ISCA DEGLI ANTICHI	18	T			STALLE, SCUDERIE, RIMESSE E AUTORIMESSE
8	VIA ISCA DEGLI ANTICHI	18	T			STALLE, SCUDERIE, RIMESSE E AUTORIMESSE
9	VIA ISCA DEGLI ANTICHI	18	T			STALLE, SCUDERIE, RIMESSE E AUTORIMESSE
10	VIA ISCA DEGLI ANTICHI	18	T			Bene comune non censibile
11	VIA ISCA DEGLI ANTICHI	18	T			STALLE, SCUDERIE, RIMESSE E AUTORIMESSE
12	VIA ISCA DEGLI ANTICHI	12	T			STALLE, SCUDERIE, RIMESSE E AUTORIMESSE
13	VIA ISCA DEGLI ANTICHI	12	T		2	UFFICI E STUDI PRIVATI
14	VIA ISCA DEGLI ANTICHI	12	T			Bene comune non censibile
15	VIA ISCA DEGLI ANTICHI	12	T			UFFICI E STUDI PRIVATI
16	VIA ISCA DEGLI ANTICHI	12	T			Bene comune non censibile
17	VIA ISCA DEGLI ANTICHI	12	T			STALLE, SCUDERIE, RIMESSE E AUTORIMESSE
18	VIA ISCA DEGLI ANTICHI	12	T			STALLE, SCUDERIE, RIMESSE E AUTORIMESSE
19	VIA ISCA DEGLI ANTICHI	12	1	A0		UFFICI E STUDI PRIVATI
20	VIA ISCA DEGLI ANTICHI	12	1	A0		ABITAZIONI DI TIPO CIVILE
21	VIA ISCA DEGLI ANTICHI	18	1			Bene comune non censibile
22						Immobile Soppeso
23	VIA ISCA DEGLI ANTICHI	12	2	A0		ABITAZIONI DI TIPO CIVILE
24	VIA ISCA DEGLI ANTICHI	12	2	A0		ABITAZIONI DI TIPO CIVILE
25	VIA ISCA DEGLI ANTICHI	18	2			Bene comune non censibile
26	VIA ISCA DEGLI ANTICHI	18	2	A0		MAGAZZINI E LOCALI DI DEPOSITO
27						Immobile Soppeso
28	VIA ISCA DEGLI ANTICHI	18	2	B0		LABORATORI PER ARTI E MESTIERI
29	VIA ISCA DEGLI ANTICHI	12	3	A0		ABITAZIONI DI TIPO CIVILE
30	VIA ISCA DEGLI ANTICHI	12	3	A0		ABITAZIONI DI TIPO CIVILE

**Mappe di localizzazione / ubicazione**

**N. 8 - Ortofoto\_Foglio 47\_part.lla 2255**



**Fotografie**

**N. 9 - Ingresso Fabbricato**



**N. 10 - Ascensore**



**N. 11 - Tastiera Ascensore**



**N. 12 - Ingresso Appartamento**



**N. 13 - Soggiorno/cucina**



**N. 14 - Ingresso camera da letto**



**N. 15 - Camera da letto**



**N. 16 - Camera da letto**



**N. 17 - W.C.**



**N. 18 - W.C.**



**N. 19 - Prospetto Sud**



**N. 20 - Prospetto Nord**





### CONSISTENZA CATASTALE

<b>Comune amministrativo di</b> POTENZA	<b>Provincia di</b> PZ
---	------------------------

#### ■ Fabbricati - Comune catastale di POTENZA (G942)

N.	Sez.	Fg.	Part.	Sub.	Categoria	Classe	Consistenza	Rendita (€)	Sup. (m <sup>2</sup> )
1		47	2255	39	A 2 -Abitazioni di tipo civile	8	3 vani	356,36	65,00
<b>Totali</b>								<b>356,36</b>	<b>65,00</b>

#### ■ Dettagli catasto fabbricati

(1) - Dettagli Particella Fg. 47 Part. 2255 Sub. 39 (Bene principale) Situazione in atti al 21/03/2025

Piano di accesso: 3

Tipo di particella: Edificio

Superficie catastale: 65,00 m<sup>2</sup>

Conduzione: Proprietà dal: 26/08/2005

Documenti di riferimento

N.4 - Planimetria Catastale\_Foglio 47\_part.lla 2255\_sub.39 del 21/03/2025

Il documento è conforme alla realtà.

N.22 - Abitazione\_Stato di fatto del 07/07/2025

Il documento è conforme alla realtà.

#### ■ Valore Normale Fabbricati - (Provvedimento AdE 2007/120811 del 27 luglio 2007)

N.	Sez.	Fg.	Part.	Cat.	Tipologia OMI	Sup.(m <sup>2</sup> )	Piano	Stato conservativo	VN(€/m <sup>2</sup> )	VN(€)
1	.47.	2255.	39.	A/2	Abitazioni civili	65,00	intermedio	Normale	1.343,75	87.343,75
<b>Valore Normale complessivo</b>										<b>87.343,75</b>

## VALUTAZIONE

Il Valore di mercato dell'immobile, classificato come Appartamento sito in POTENZA (PZ), Via ISCA DEGLI ANTICHI, 18, avviene mediante la seguente formula:

Valore di mercato = [Stima per Punti di merito]-[Costi non conformità]

La soluzione del criterio si ottiene mediante l'applicazione dei singoli procedimenti estimativi.  
La data di stima è martedì 15/04/2025.

## DUE DILIGENCE


### LOTTO 01 - Appartamento Via ISCA DEGLI ANTICHI, 18 - 85100 - POTENZA (PZ)

#### DUE DILIGENCE

Data	Due Diligence / Analisi di conformità	Conformità	Costo ripristino (€)
15/07/2025	<p>Analisi della provenienza del bene</p> <p>Il compendio pignorato oggetto della presente indagine valutativa è costituito da un appartamento di tipo civile ubicato nel Comune di Potenza (PZ) alla Via Isca degli Antichi, civico 18, censito al NCEU del Comune di Potenza (PZ) al foglio di mappa 47 particella 2255, sub.39, scala B, piano terzo, categoria A/2, classe 8, consistenza 3 vani, superficie catastale totali 65 mq., totale escluse aree scoperte 65 mq., rendita € 356,36</p> <p>avente diritto di Abitazione per la quota 1000/1000 in regime di separazione dei beni, in forza del seguente titolo:</p> <p>- atto di compravendita del 26 agosto 2005 per notar dott. Annamaria Racioppi di Laurenzana, repertorio n.659, raccolta n.293, registrato a Potenza il 29 agosto 2005 al n.2576 e trascritto il 29 agosto 2005 ai nn. 15712/10438 (cfr.</p> <p>€</p>	Conforme	0,00
15/07/2025	<p>Analisi della titolarità dei diritti reali</p>	Conforme	0,00
15/07/2025	<p>Verifica dello stato di possesso del bene e del titolo in base al quale è occupato</p> <p>Il compendio pignorato oggetto della presente indagine valutativa è occupato dal debitore</p> <p>avente diritto di Abitazione per la quota 1000/1000 in regime di separazione dei beni.</p>	Conforme	0,00

15/07/2025	Verifica della conformità (regolarità) catastale Lo stato dei luoghi del compendio immobiliare pignorato, le distanze dai confini, la forma, l'altezza da terra, il numero di piani fuori terra e interrati oltre la distribuzione interna degli spazi, la loro destinazione d'uso, l'altezza interna, la posizione delle aperture (porte e finestre) risultano conformi ai documenti catastali utilizzati per la verifica di conformità. Nulla osta per la circolazione giuridica del bene.	Conforme	0,00
15/07/2025	Verifica della conformità (regolarità) edilizia Il sottoscritto Esperto Stimatore, in fase di sopralluogo, ha constatato la non conformità tra lo stato reale dei luoghi e l'ultimo progetto allegato alla richiesta di Permesso di Costruire in Sanatoria (pratica edilizia n.47) del 2018. In particolare, sui grafici presentati al Comune di Potenza, l'attuale soggiorno/pranzo composto da un unico ambiente, è rappresentato in due ambienti (ingresso+pranzo) così come l'attuale camera da letto composta da un unico ambiente, è rappresentata di due ambienti (disimp.+letto) e da un guardaroba. Inoltre, l'appartamento è ubicato al piano terzo del complesso immobiliare e non al piano quarto/quinto come riportato nei grafici e nella visura catastale. Considerato le difformità evidenziate, si rende necessario la presentazione di una CILA in sanatoria al Comune di Potenza.	Conforme	0,00
15/07/2025	Verifica della conformità (regolarità) urbanistica edilizia Il sottoscritto Esperto Stimatore, in fase di sopralluogo, ha constatato la non conformità tra lo stato reale dei luoghi e l'ultimo progetto allegato alla richiesta di Permesso di Costruire in Sanatoria (pratica edilizia n.47) del 2018. In particolare, sui grafici presentati al Comune di Potenza, l'attuale soggiorno/pranzo composto da un unico ambiente, è rappresentato in due ambienti (ingresso+pranzo) così come l'attuale camera da letto composta da un unico ambiente, è rappresentata di due ambienti (disimp.+letto) e da un guardaroba. Inoltre, l'appartamento è ubicato al piano terzo del complesso immobiliare e non al piano quarto/quinto come riportato nei grafici e nella visura catastale. Considerato le difformità evidenziate, si rende necessario la presentazione di una CILA in sanatoria al Comune di Potenza.	Non conforme	8.000,00
15/07/2025	Verifica dell'esistenza della dichiarazione di agibilità o abitabilità Non è stato possibile reperire la relativa documentazione.	Conforme	0,00
15/07/2025	Rilievo metrico delle consistenze superficiali Lo stato dei luoghi del compendio immobiliare pignorato, le distanze dai confini, la forma, l'altezza da terra, il numero di piani fuori terra e interrati oltre la distribuzione interna degli spazi, la loro destinazione d'uso, l'altezza interna, la posizione delle aperture (porte e finestre) risultano conformi ai documenti catastali utilizzati per la verifica di conformità. Nulla osta per la circolazione giuridica del bene.	Conforme	0,00
15/07/2025	Verifica della conformità (regolarità) impiantistica Per gli impianti e componenti del fabbricato non è stato possibile reperire relativa documentazione.	Conforme	0,00

Geom. Giuseppe Araneo  
Piazza Sibilla n.16  
85020 PESCOPAGANO (PZ)

15/07/2025	Verifica degli oneri di natura condominiale non opponibili all'acquirente 	Conforme	0,00
<b>Totale costi ripristino Non conformità</b>			<b>8.000,00</b>

**STIMA PER PUNTI DI MERITO**  
**LOTTO 01 - Appartamento Via ISCA DEGLI ANTICHI, 18 - 85100 - POTENZA (PZ)**

■ **Stima per Punti di merito**

■ **Quotazioni/prezzi medi**

Le quotazioni medie e/o i prezzi medi non rappresentano veri immobili comparabili ma un'attesa genericamente riconosciuta del valore della caratteristica principale che contribuisce alla determinazione del valore degli immobili, la superficie commerciale.

Le quotazioni sono elaborate da diverse fonti, anche autorevoli, che genericamente purtroppo non utilizzano criteri condivisi per la determinazione del valore unitario. Tale eterogeneità richiede che i valori espressi vengano ponderati e mediati per meglio simulare l'immobile oggetto di stima, oltre a poter così esprimere un unico prezzo medio ponderato. Nel caso in specie le quotazioni e i relativi pesi sono riportati nella tabella sottostante.

Quotazione/Prezzo medio	Descrizione	Valore unitario (€/m <sup>2</sup> )	Peso
Valore OMI massimo	Anno 2024 - 1 Semestre - Comune di POTENZA - Zona D4/Periferica/VIA DEL GALLITELLO - VIA ISCA DEL PIOPPO - VIA DEL SEMINARIO MAGGIORE - Destinazione Residenziale - Abitazioni civili - Stato conservativo Normale	1.450,00	1,00
Valore OMI minimo	Anno 2024 - 1 Semestre - Comune di POTENZA - Zona D4/Periferica/VIA DEL GALLITELLO - VIA ISCA DEL PIOPPO - VIA DEL SEMINARIO MAGGIORE - Destinazione Residenziale - Abitazioni civili - Stato conservativo Normale	1.200,00	1,00
<b>Prezzo medio ponderato (€/m<sup>2</sup>)</b>		<b>1.325,00</b>	<b>2,00</b>

■ **Punti di merito/coefficienti**

Il prezzo medio ponderato rappresenta l'immobile con caratteristiche ordinarie per la zona in cui è ubicato il Subject. In considerazione delle particolari caratteristiche che appartengono all'immobile oggetto di valutazione si apportano aggiustamenti mediante l'applicazione di coefficienti correttivi o punti di merito.

Il punteggio è assegnato ai coefficienti in modo sintetico, in base all'apprezzamento soggettivo del perito avuto riguardo alle differenze tra l'immobile da valutare e quello riferito al prezzo medio ponderato.

Il valore dei punti di merito esprime il variare del prezzo al variare della caratteristica rispetto all'ordinarietà, prevedendo che il prezzo medio ponderato rappresenti immobili con punteggi pari a 1,00, per ammontari superiori a 1,00 il prezzo aumenta, per ammontari inferiori all'unità il prezzo diminuisce.

Prezzo medio, caratteristica e commento	Punto di merito	Aggiustamento (€/m <sup>2</sup> )	Incidenza (%)
Prezzo medio ponderato	-	1.325,00	-
Data = 15/04/2025	1,000	0,00	0,00
Superficie principale = 65,4 m <sup>2</sup>	1,000	0,00	0,00
Superficie commerciale = 65,4 m <sup>2</sup>	1,000	0,00	0,00
Zona urbanizzata = Si	1,000	0,00	0,00
Prossimità a strade di grande comunicazione = Med	1,000	0,00	0,00

Università = Presenti	1,000	0,00	0,00
Strutture amministrative (uffici pubblici) = Presenti	1,000	0,00	0,00
Stato del fabbricato = Costruito	1,000	0,00	0,00
Stato di manutenzione generale del fabbricato = Discreto	1,000	0,00	0,00
Epoca di costruzione = 1993	1,000	0,00	0,00
Numero di piani fuori terra = 6	1,000	0,00	0,00
Numero di piani interrati = 3	1,000	0,00	0,00
Numero di vani scala = 2	1,000	0,00	0,00
Numero di ascensori e/o montacarichi = 2	1,000	0,00	0,00
Ascensore = Presente	1,000	0,00	0,00
Impianto elettrico fabbricato = Presente	1,000	0,00	0,00
Impianto di messa a terra = Presente	1,000	0,00	0,00
Impianto idrico sanitario del fabbricato = Presente	1,000	0,00	0,00
Impianto fognario fabbricato = Presente	1,000	0,00	0,00
Impianto di depurazione fognaria = Presente	1,000	0,00	0,00
Visibilità del fabbricato = Med	1,030	39,75	3,00
Panoramicità del fabbricato = Med	1,020	27,30	2,06
Accesso da strada secondaria = Presente	1,000	0,00	0,00
Soggiorno = Presente	1,000	0,00	0,00
Stato di manutenzione dell'unità immobiliare = Mediocre	1,000	0,00	0,00
Qualità della manutenzione dell'unità immobiliare = Med	1,000	0,00	0,00
Impianto riscaldamento = Autonomo	1,050	69,60	5,25
	Prezzo medio corretto	1.461,65 €/m <sup>2</sup>	
	Superficie (SUP)	65,44 m <sup>2</sup>	

La Stima per Punti di merito è posta pari al prodotto del prezzo medio corretto (1.461,65 €/m<sup>2</sup>) per la superficie commerciale (65,4 m<sup>2</sup>) dell'immobile da valutare.  
 Tale valore è uguale a 95.650,38 €

## RISULTATI DELLA VALUTAZIONE

### LOTTO 01 - Appartamento Via ISCA DEGLI ANTICHI, 18 - 85100 - POTENZA (PZ)

#### ■ Valore di mercato

Valore di mercato	[Stima per Punti di merito]-[Costi non conformità]	
Variabile	Procedimento	Valore (€)
Costi non conformità	Costi non conformità	8.000,00
Stima per Punti di merito	Stima per punti di merito	95.650,38

In conclusione il Valore di mercato dell'immobile oggetto di valutazione è arrotondato per eccesso a:

$95.650,38 - 8.000,00 = 87.700,00$  €

Diconsi Euro ottantasettemilasettecento

<b>Valore Assicurabile</b>	0,00
<b>Valore di Pronto realizzo</b>	0,00

### QUADRO RIASSUNTIVO

#### ■ Lotto 01 - Unità Immobiliare censito al NCEU al foglio 47 part.IIa 2255 sub.39

N.	Compendio immobiliare e Valutazione	Valore (€)
1	Per l'immobile classificato come Appartamento Via ISCA DEGLI ANTICHI, 18 - 85100 - POTENZA (PZ) <b>il Valore di mercato alla data di stima del 15/04/2025</b> è pari a 87.700,00 € per 65,4 m <sup>2</sup> pari a 1.340,98 €/m <sup>2</sup> <b>il Valore Assicurabile alla data di stima del 15/04/2025</b> è pari a € per 65,4 m <sup>2</sup> pari a 0,00 €/m <sup>2</sup> <b>il Valore di Pronto Realizzo alla data di stima del 15/04/2025</b> è pari a € per 65,4 m <sup>2</sup> pari a 0,00 €/m <sup>2</sup>	87.700,00
	<b>Totale</b>	87.700,00
<b>Totale Lotti</b>		<b>87.700,00</b>

### RIPARTO PER CONSISTENZA CATASTALE

#### ■ 01 - Unità Immobiliare censito al NCEU al foglio 47 part.IIa 2255 sub.39

Compendio catastale	Valore (€)
Appartamento sito in Via ISCA DEGLI ANTICHI, 18 POTENZA (PZ) <b>Valore di mercato (15/04/2025)</b> Fg. 47 Part. 2255 Sub. 39 A 2 -Abitazioni di tipo civile Rendita 356,36 € Superficie di 65,00 m <sup>2</sup> per 1.349,23 €/m <sup>2</sup> pari a	87.700,00
<b>Totale</b>	<b>87.700,00</b>

### RIPARTO PER DIRITTI REALI

#### 01 - Unità Immobiliare censito al NCEU al foglio 47 part.IIa 2255 sub.39

Compendio immobiliare	Valore (€)
-----------------------	------------

Per l'immobile classificato come Appartamento sito in Via ISCA DEGLI ANTICHI, 18 POTENZA (PZ)

il Valore di mercato alla data di stima del 15/04/2025

Comune di POTENZA Fg. 47 Part. 2255 Sub. 39	
A 2 -Abitazioni di tipo civile Rendita 356,36 € Quota 1000/1000 di 87.700,00	87.700,00
<b>Totale in proprietà</b>	<b>87.700,00</b>

**Totale 01 - Unità Immobiliare censito al NCEU al foglio 47 part.IIa 2255 sub.39** **87.700,00**

### RIPARTO PER ANAGRAFICHE

Num	Denominazione	Valore
		87.700,00
<b>Totale</b>		<b>87.700,00</b>

## RISPOSTE AI QUESITI

### 1) SEZIONE A: CONTENUTO DELL'INCARICO DELL'ESPERTO STIMATORE

**Il giudice dell'esecuzione incarica l'esperto stimatore di provvedere agli adempimenti ex art. 173 bis disp. att. c.p.c. e di seguito indicati:**

**CONTROLLO PRELIMINARE: verificare la completezza della documentazione depositata ex art. 567 c.p.c.**

**In particolare, l'esperto deve precisare in primo luogo:**

- se il creditore procedente abbia optato per il deposito dei certificati della Conservatoria dei RR.II. sulle iscrizioni e trascrizioni gravanti sul bene pignorato;  
oppure:

- se il creditore procedente abbia optato per il deposito di certificazione notarile sostitutiva.

**Nel primo caso (certificati delle iscrizioni e trascrizioni), l'esperto deve precisare in riferimento a ciascuno degli immobili pignorati:**

" se la certificazione delle iscrizioni si estenda per un periodo pari ad almeno venti anni a ritroso dalla trascrizione del pignoramento e sia stata richiesta in relazione a ciascun soggetto che risulti proprietario (sulla scorta dei pubblici registri immobiliari) per il periodo considerato;

" se la certificazione delle trascrizioni (sia a favore, che contro) risalga sino ad un atto di acquisto derivativo od originario che sia stato trascritto in data antecedente di almeno venti anni la trascrizione del pignoramento e sia stata richiesta in relazione a ciascun soggetto che risulti proprietario (sulla scorta dei pubblici registri immobiliari) per il periodo considerato.

**Nel secondo caso (certificazione notarile sostitutiva), l'esperto deve precisare in riferimento a ciascuno degli immobili pignorati:**

" se la certificazione risalga sino ad un atto di acquisto derivativo od originario che sia stato trascritto in data antecedente di almeno venti anni la trascrizione del pignoramento.

**In secondo luogo, l'esperto deve precisare se il creditore procedente abbia depositato l'estratto catastale attuale (relativo cioè alla situazione al giorno del rilascio del documento) e l'estratto catastale storico (estratto che deve riguardare il medesimo periodo preso in considerazione dalla certificazione delle trascrizioni: il periodo cioè sino alla data dell'atto di acquisto derivativo od originario antecedente di almeno venti anni la trascrizione del pignoramento).**

**Nel caso di deposito della certificazione notarile sostitutiva, l'esperto deve precisare se i dati catastali attuali e storici degli immobili pignorati siano indicati nella detta certificazione.**

**In terzo luogo, l'esperto deve precisare se il creditore procedente abbia depositato il certificato di stato civile dell'esecutato.**

**In difetto, l'esperto deve procedere all'immediata acquisizione dello stesso, precisando nel modulo di controllo lo stato civile dell'esecutato come risultante dal certificato.**

**Nel caso di rapporto di esistenza di rapporto di coniugio, sempre in sede di controllo preliminare (e fermo restando quanto richiesto in risposta al quesito n. 14) l'esperto deve acquisire il certificato di matrimonio rilasciato dal Comune del luogo in cui sia stato celebrato, con indicazione delle annotazioni a margine.**

**Laddove risulti che alla data dell'acquisto l'esecutato fosse coniugato in regime di comunione legale ed il pignoramento non sia stato notificato al coniuge comproprietario, l'esperto indicherà tale circostanza al creditore procedente ed al G.E..**

Il creditore procedente

[REDACTED] ha optato per il deposito di certificazione notarile. Tale certificazione risale almeno 20 anni precedenti la trascrizione del pignoramento. I dati catastali attuali e storici del compendio pignorato sono quelli indicati nella certificazione notarile. Il creditore procedente non ha depositato il certificato dello stato civile dell'esecutato. Lo scrivente ha acquisito presso l'ufficio Anagrafe del Comune di Potenza (PZ) il certificato cumulativo personale, lo stato di famiglia, il certificato di residenza storico anagrafico e l'estratto per riassunto dell'atto di matrimonio.

Complessivamente la documentazione è resa esaustiva, tale da consentire allo scrivente Esperto Stimatore di

poter rispondere ai quesiti posti dal Giudice dell'esecuzione immobiliare.

**2) QUESITO n. 1: identificare i diritti reali ed i beni oggetto del pignoramento.**

L'esperto deve precisare quali siano i diritti reali (piena proprietà; nuda proprietà; usufrutto; intera proprietà; quota di  $\frac{1}{2}$ ,  $\frac{1}{4}$ ; ecc.) ed i beni oggetto del pignoramento.

In ordine al primo profilo (diritti reali pignorati), l'esperto deve precisare se il diritto reale indicato nell'atto di pignoramento corrisponda a quello in titolarità dell'esecutato in forza dell'atto d'acquisto trascritto in suo favore.

Al riguardo:

- qualora l'atto di pignoramento rechi l'indicazione di un diritto di contenuto più ampio rispetto a quello in titolarità dell'esecutato (ad esempio: piena proprietà in luogo della nuda proprietà o dell'usufrutto o della proprietà superficiaria; intera proprietà in luogo della quota di  $\frac{1}{2}$ ; quota di  $\frac{1}{2}$  in luogo della minor quota di  $\frac{1}{4}$ ; ecc.), l'esperto proseguirà nelle operazioni di stima assumendo come oggetto del pignoramento il diritto quale effettivamente in titolarità del soggetto esecutato (anche ai fini della stima);
- qualora l'atto di pignoramento rechi l'indicazione di un diritto di contenuto meno ampio rispetto a quello in titolarità dell'esecutato (ad esempio: nuda proprietà in luogo della piena proprietà conseguente al consolidamento dell'usufrutto; quota di  $\frac{1}{2}$  in luogo dell'intera proprietà; quota di  $\frac{1}{4}$  in luogo della maggior quota di  $\frac{1}{2}$ ; ecc.), l'esperto sospenderà le operazioni di stima, dandone immediata comunicazione al G.E. per le determinazioni sul prosieguo.

In ordine al secondo profilo (beni pignorati), in risposta al presente quesito l'esperto deve precisare unicamente l'oggetto del pignoramento assumendo come riferimento i dati di identificazione catastale indicati nell'atto di pignoramento (senza procedere alla descrizione materiale del bene, descrizione alla quale dovrà invece procedersi separatamente in risposta al quesito n. 2).

Al riguardo:

- nell'ipotesi di "difformità formali" dei dati di identificazione catastale (dati indicati nell'atto di pignoramento diversi da quelli agli atti del catasto alla data del pignoramento medesimo), l'esperto dovrà precisare la difformità riscontrata:
  - " nel caso in cui l'atto di pignoramento rechi l'indicazione del bene con dati di identificazione catastali completamente errati (indicazione di foglio catastale inesistente o corrispondente ad altra zona; indicazione di p.la catastale inesistente o corrispondente a bene non in titolarità dell'esecutato; indicazione di sub catastale inesistente o corrispondente a bene non in titolarità dell'esecutato), l'esperto sospenderà le operazioni di stima, dandone immediata comunicazione al G.E. per le determinazioni sul prosieguo (depositando altresì la documentazione acquisita);
  - " nel caso in cui l'atto di pignoramento rechi l'indicazione del bene secondo una consistenza catastale non omogenea rispetto a quella esistente alla data del pignoramento (segnatamente: indicazione del bene con i dati del Catasto Terreni laddove sul terreno vi era già stata edificazione di fabbricato oggetto di autonoma individuazione al Catasto Fabbricati), l'esperto sospenderà le operazioni di stima, dandone immediata comunicazione al G.E. per le determinazioni sul prosieguo (depositando altresì la documentazione acquisita);
  - " nel caso in cui l'atto di pignoramento rechi l'indicazione del bene secondo una consistenza catastale omogenea ma difforme rispetto a quella esistente alla data del pignoramento (indicazione di p.la del C.F. o del C.T. già soppressa e sostituita da altra p.la; indicazione di sub del C.F. già soppresso e sostituito da altro sub), l'esperto preciserà:
    - se la variazione catastale intervenuta prima del pignoramento abbia avuto carattere meramente nominale (nel senso cioè che non abbia comportato variazione della planimetria catastale corrispondente: ad esempio, variazione per modifica identificativo-allineamento mappe), nel qual caso l'esperto proseguirà nelle operazioni di stima;
    - se la variazione catastale intervenuta prima del pignoramento abbia avuto carattere sostanziale (nel senso cioè che abbia comportato variazione della planimetria catastale corrispondente: ad esempio, fusione e modifica), l'esperto informerà immediatamente il G.E. per le determinazioni sul prosieguo, producendo tutta la documentazione necessaria per la valutazione del caso;
- nell'ipotesi di "difformità sostanziali" dei dati di identificazione catastale (difformità della situazione di fatto rispetto alla planimetria di cui ai dati di identificazione catastale: ad esempio,

**fabbricato interamente non accatastato al C.F.; vani non indicati nella planimetria; diversa distribuzione di fatto dei vani, ecc.), l'esperto proseguirà nelle operazioni di stima assumendo come oggetto del pignoramento il bene quale effettivamente esistente (rinviando alla risposta al quesito n. 3 per l'esatta descrizione delle difformità riscontrate).**

**In ogni caso, l'esperto deve assumere come dati di riferimento unicamente l'indicazione del comune censuario, foglio, p.la e sub catastali.**

**I dati di altro tipo (rendita catastale; classamento; ecc.) e le relative modifiche non devono essere presi in considerazione dall'esperto.**

**In particolare, quindi, le variazioni intercorse quanto alla rendita; classamento; ecc. non devono essere riportate nel testo della relazione.**

**Al fine dell'esatta individuazione dei fabbricati e dei terreni oggetto di pignoramento, l'esperto stimatore deve sempre effettuare una sovrapposizione delle ortofoto o delle foto satellitari, reperibili anche sul web, con le mappe catastali elaborate dalla SOGEI.**

**L'esperto deve darne esplicitamente atto nella relazione in risposta al presente quesito ed inserire le sovrapposizioni effettuate sia nel testo della relazione, che negli allegati alla stessa.**

**Nel caso in cui i beni oggetto di pignoramento siano interessati (in tutto od in parte) da procedure di espropriazione per pubblica utilità, l'esperto acquisirà la relativa documentazione presso gli uffici competenti e fornirà adeguata descrizione delle porzioni interessate dalle dette procedure (stralciandole dalla descrizione).**

**In risposta a tale quesito, l'esperto deve poi procedere alla formazione - sulla base delle caratteristiche dei beni pignorati ed in ogni caso in modo da assicurare la maggiore appetibilità sul mercato degli stessi - di uno o più lotti per la vendita, indicando per ciascun immobile compreso nel lotto almeno tre confini ed i dati di identificazione catastale (con indicazione in tal caso, unicamente dei dati di identificazione attuali).**

**I confini del bene devono essere menzionati con precisione, preferibilmente mediante l'esatta indicazione dei dati catastali degli immobili confinanti (foglio, p.la, sub) od altri elementi certi (ad esempio: via; strada; ecc.). L'esperto non deve limitarsi a riportare genericamente la dizione "immobile confinante con fondo agricolo, con proprietà aliena, ecc."**

**Nella formazione dei lotti, laddove sia indispensabile e comunque previa istanza scritta da rivolgersi al G.E. (in cui siano specificamente indicate e motivate le esigenze di indispensabilità) ed autorizzazione dello stesso, procederà altresì alla realizzazione del frazionamento e dell'accatastamento, allegando alla relazione estimativa i tipi debitamente approvati dall'Ufficio Tecnico Erariale.**

**Nella formazione dei lotti (unico o plurimi) l'esperto deve assicurare la maggiore appetibilità dei beni. In particolare, la suddivisione in lotti deve essere evitata laddove l'individuazione di un unico lotto renda più appetibile il bene sul mercato. In ogni caso, l'esperto deve evitare nei limiti del possibile la costituzione di servitù di passaggio.**

Il compendio pignorato oggetto della presente indagine valutativa è costituito da un appartamento di tipo civile ubicato nel Comune di Potenza (PZ) alla Via Isca degli Antichi, civico 18, censito al NCEU del Comune di Potenza (PZ) al foglio di mappa 47 particella 2255, sub.39, scala B, piano terzo, categoria A/2, classe 8, consistenza 3 vani, superficie catastale totali 65 mq., totale escluse aree scoperte 65 mq, rendita € 356,36,

Alla luce di quanto sopra descritto, in considerazione della natura e conformazione, della destinazione d'uso dei beni oggetto di pignoramento, lo scrivente Esperto Stimatore individua un LOTTO di vendita, al fine di attribuire un giusto valore.

**3) QUESITO n. 2: elencare ed individuare i beni componenti ciascun lotto e procedere alla descrizione materiale di ciascun lotto.**

**L'esperto deve procedere alla descrizione materiale di ciascun lotto, mediante l'esatta indicazione della tipologia di ciascun immobile, della sua ubicazione (città, via, numero civico, piano, eventuale numero d'interno), degli accessi, delle eventuali pertinenze (previo accertamento del vincolo**

**pertinenziale sulla base delle planimetrie allegata alla denuncia di costruzione presentata in catasto, della scheda catastale, delle indicazioni contenute nell'atto di acquisto nonché nella relativa nota di trascrizione e dei criteri oggettivi e soggettivi di cui all'art. 817 c.c.), degli accessori, degli eventuali millesimi di parti comuni, specificando anche il contesto in cui essi si trovano, le caratteristiche e la destinazione della zona e dei servizi da essa offerti nonché le caratteristiche delle zone confinanti. Con riguardo alle pertinenze ed in linea di principio, l'esperto non procederà alla descrizione di beni dotati di autonomo identificativo catastale che non siano stati oggetto di espressa indicazione nell'atto di pignoramento e nella nota di trascrizione (salvo che si tratti di beni censiti come "beni comuni non censibili").**

**Con riferimento al singolo bene, devono essere indicate eventuali dotazioni condominiali (es. posti auto comuni; giardino; ecc.), la tipologia, l'altezza interna utile, la composizione interna, la superficie netta, il coefficiente utilizzato ai fini della determinazione della superficie commerciale, la superficie commerciale medesima, l'esposizione, le condizioni di manutenzione, le caratteristiche strutturali, nonché le caratteristiche interne di ciascun immobile, precisando per ciascun elemento l'attuale stato di manutenzione e - per gli impianti - la loro rispondenza alla vigente normativa e, in caso contrario, i costi necessari al loro adeguamento.**

**In particolare, l'esperto deve verificare se l'immobile sia dotato di attestato di prestazione energetica (acquisendolo se esistente) e - in caso di assenza - provvederà ad acquisirlo. Il compenso per l'acquisizione del certificato, forfettariamente predeterminato, è pari ad euro 250,00.**

**Per i terreni pignorati deve essere evidenziata la loro eventuale situazione di fondi interclusi (laddove circondati da fondi altrui e senza uscita sulla via pubblica) da terreni limitrofi appartenenti a terzi o comunque non oggetto della espropriazione in corso, anche se di proprietà dello stesso esecutato.**

**La medesima circostanza deve essere evidenziata in relazione ad esempio a fabbricati per i quali l'accesso con mezzi rotabili sia possibile solamente attraverso il passaggio su cortile di proprietà esclusiva di un terzo o dell'esecutato medesimo e che non sia stato pignorato.**

**Nella descrizione dello stato dei luoghi in risposta al presente quesito, l'esperto deve sempre inserire già nel corpo della relazione (e non solamente tra gli allegati) un numero sufficiente di fotografie. L'inserimento delle fotografie nel corpo della relazione mira infatti a rendere agevole la comprensione della descrizione fornita.**

**Le fotografie saranno altresì inserite tra gli allegati alla relazione indicando con apposite didascalie a quale immobile di riferiscano, mediante la indicazione della ubicazione (comune, via, numero) e dei dati catastali.**

**In risposta al presente quesito, l'esperto deve procedere altresì alla predisposizione di planimetria dello stato reale dei luoghi.**

**Anche la planimetria deve essere inserita sia in formato ridotto nel testo della relazione (in modo da rendere agevole la comprensione della descrizione fornita), sia in formato ordinario in allegato alla relazione medesima.**

#### **LOTTO 1**

Il compendio immobiliare oggetto della presente indagine valutativa è costituito da un appartamento di tipo civile ubicato nel Comune di Potenza (PZ) alla Via Isca degli Antichi, civico 18, censito al NCEU del Comune di Potenza (PZ) al foglio di mappa 47 particella 2255, sub.39, scala B, piano terzo, categoria A/2, classe 8, consistenza 3 vani, superficie catastale totali 65 mq., totale escluse aree scoperte 65 mq, rendita € 356,36.

L'unità immobiliare oggetto di stima è situata al piano terzo di un complesso residenziale/terziario a carattere condominiale che si sviluppa su cinque piani fuori terra, tre seminterrati e due vani scala (A-B) insistente su un lotto (destinato, per le parti non edificate, ad area cortiva comune). Al compendio immobiliare si accede dal vano scala (B) in comune con le altre unità abitative presenti nel fabbricato. L'edificio che contiene il compendio immobiliare pignorato è un fabbricato costruito nell'anno 1993, realizzato con struttura portante intelaiata in cemento armato ordinario, solai in latero-cemento, travetti prefabbricati e pignatte in laterizio. All'immobile si accede da Via Isca degli Antichi, civico 18. Esso è ubicato a Potenza (PZ) in zona periferica contigua all'abitato; l'area ha carattere prevalentemente residenziale/commerciale ed è dotata di opere di urbanizzazione primaria e secondaria. L'unità abitativa oggetto di stima, si compone di soggiorno/cucina, una camera da letto e un bagno. Presenta un livello di finitura normale e uno stato di manutenzione adeguato; in particolare è caratterizzata da pareti interne intonacate a civile e tinteggiate di vario colore, pavimenti in piastelle in cotto, le bussole interne sono realizzate in legno, gli infissi in pvc, il sistema di oscuramento avviene tramite avvolgibili. L'unità immobiliare è dotata di buona esposizione, ben illuminato. È dotato di impianto elettrico, impianto idrico-sanitario e impianto

di riscaldamento autonomo. L'altezza dei vari ambienti è pari a 2.70 metri. Non è stato possibile reperire l'attestato di prestazione energetica (APE). Per redigere tale attestato sono necessari € 350,00 (trecentocinquanta/00) oltre IVA e Cassa come per legge.

**4) QUESITO n. 3: procedere alla identificazione catastale del bene pignorato.**

**L'esperto deve procedere all'identificazione catastale dei beni pignorati per ciascun lotto.**

**Al riguardo, l'esperto:**

**- deve acquisire estratto catastale anche storico per ciascun bene aggiornato all'attualità, nonché la planimetria catastale corrispondente (procedendo SEMPRE al deposito della stessa tra gli allegati alla relazione o precisando eventualmente l'assenza della stessa agli atti del Catasto).**

**In particolare, nell'ipotesi in cui il primo atto d'acquisto anteriore di venti anni alla trascrizione del pignoramento (come indicato nella certificazione ex art. 567, secondo comma, c.p.c.) dovesse risultare antecedente alla meccanizzazione del Catasto, l'esperto dovrà produrre l'estratto catastale storico anche per il periodo precedente la meccanizzazione;**

**- deve ricostruire la storia catastale del bene, indicando le variazioni intervenute nel tempo e precisando - nel caso di immobili riportati in C.F. - la p.lla del terreno identificato al C.T. sul quale il fabbricato sia stato edificato.**

**A questo proposito, è sempre necessario che l'esperto precisi tutti i passaggi catastali intervenuti dalla originaria p.lla del C.T. alla p.lla attuale del C.F. (producendo sempre la relativa documentazione di supporto);**

**- deve precisare l'esatta rispondenza formale dei dati indicati nell'atto di pignoramento e nella nota di trascrizione, nonché nel negozio di acquisto, con le risultanze catastali, analiticamente indicando le eventuali difformità (quanto a foglio, p.lla e subalterno);**

**- deve indicare le variazioni (riguardanti esclusivamente i dati identificativi essenziali: comune censuario, foglio, p.lla e subalterno) che siano state eventualmente richieste dall'esecutato o da terzi o disposte di ufficio e che siano intervenute in un momento successivo rispetto alla trascrizione dei dati riportati correttamente nel pignoramento, precisando:**

**" se a tali variazioni corrisponda una modifica nella consistenza materiale dell'immobile (ad esempio, scorporo o frazionamento di un vano o di una pertinenza dell'unità immobiliare che vengono accorpati ad un'altra; fusione di più subalterni), nel qual caso l'esperto informerà il G.E. per le determinazioni sul prosieguo;**

**" se a tali variazioni non corrisponda una modifica nella consistenza materiale dell'immobile (ad esempio, riallineamento delle mappe).**

**In risposta al presente quesito, l'esperto deve precisare altresì le eventuali difformità tra la situazione reale dei luoghi e la situazione riportata nella planimetria catastale corrispondente.**

**Al riguardo, l'esperto:**

**- in primo luogo, deve procedere alla sovrapposizione della planimetria dello stato reale dei luoghi (predisposta in risposta al quesito n. 2) con la planimetria catastale;**

**- in secondo luogo, nel caso di riscontrate difformità:**

**" deve predisporre apposita planimetria dello stato reale dei luoghi con opportuna indicazione grafica delle riscontrate difformità, inserendo la detta planimetria sia in formato ridotto nel testo della relazione in risposta al presente quesito, sia in formato ordinario in allegato alla relazione medesima;**

**" deve quantificare i costi per l'eliminazione delle riscontrate difformità.**

**LOTTO 1**

Lo scrivente Esperto Stimatore ex art. 568 c.p.c. ha acquisito sia le visure catastali attuali che storiche del bene de quo sia al NCT che NCEU e la relativa planimetria catastale corrispondente.

Sussiste l'esatta rispondenza formale dei dati indicati nell'atto di pignoramento e nella nota di trascrizione con le risultanze catastali.

Il compendio pignorato oggetto della presente indagine valutativa è costituito da un appartamento di tipo civile ubicato nel Comune di Potenza (PZ) alla Via Isca degli Antichi, civico 18, censito al NCEU del Comune di Potenza (PZ) al foglio di mappa 47 particella 2255, sub.39, scala B, piano terzo, categoria A/2, classe 8, consistenza 3 vani, superficie catastale totali 65 mq., totale escluse aree scoperte 65 mq., rendita € 356,36.

L'unità immobiliare oggetto di stima è situata al piano terzo di un complesso residenziale/terziario a carattere condominiale che si sviluppa su cinque piani fuori terra, tre seminterrati e due vani scala (A-B) insistente su un lotto (destinato, per le parti non edificate, ad area cortiva comune). Al compendio immobiliare si accede dal vano scala (B) in comune con le altre unità abitative presenti nel fabbricato. L'edificio che contiene il compendio immobiliare pignorato è un fabbricato costruito nell'anno 1993, realizzato con struttura portante intelaiata in cemento armato ordinario, solai in latero-cemento, travetti prefabbricati e pignatte in laterizio. All'immobile si accede da Via Isca degli Antichi, civico 18. Esso è ubicato a Potenza (PZ) in zona periferica contigua all'abitato; l'area ha carattere prevalentemente residenziale/commerciale ed è dotata di opere di urbanizzazione primaria e secondaria. L'unità abitativa oggetto di stima, si compone di soggiorno/cucina, una camera da letto e un bagno. Presenta un livello di finitura normale e uno stato di manutenzione adeguato; in particolare è caratterizzata da pareti interne intonacate a civile e tinteggiate di vario colore, pavimenti in piastelle in cotto, le bussole interne sono realizzate in legno, gli infissi in pvc, il sistema di oscuramento avviene tramite avvolgibili. L'unità immobiliare è dotata di buona esposizione, ben illuminato. È dotato di impianto elettrico, impianto idrico-sanitario e impianto di riscaldamento autonomo. L'altezza dei vari ambienti è pari a 2.70 metri.

Il sottoscritto Esperto Stimatore, in fase di sopralluogo, ha constatato la non conformità tra lo stato reale dei luoghi e l'ultimo progetto allegato alla richiesta di Permesso di Costruire in Sanatoria (pratica edilizia n.47) del 2018. In particolare, sui grafici presentati al Comune di Potenza, l'attuale soggiorno/pranzo composto da un unico ambiente, è rappresentato in due ambienti (ingresso+pranzo) così come l'attuale camera da letto composta da un unico ambiente, è rappresentata di due ambienti (disimp.+letto) e da un guardaroba. Inoltre, l'appartamento è ubicato al piano terzo del complesso immobiliare e non al piano quarto/quinto come riportato nei grafici e nella visura catastale.

Considerato le difformità evidenziate, si rende necessario la presentazione di una CILA in sanatoria al Comune di Potenza.

In conclusione, vi è rispondenza formale tra i dati identificativi del bene contenuto nell'atto di pignoramento e la relativa nota di trascrizione nonché nelle visure catastali.

**5) QUESITO n. 4: procedere alla predisposizione di schema sintetico-descrittivo del lotto.**

**L'esperto stimatore deve procedere alla predisposizione - per ciascun lotto individuato e descritto in risposta ai precedenti quesiti - del seguente prospetto sintetico:**

**LOTTO n. 1 (oppure LOTTO UNICO):** - piena ed intera (oppure quota di 1/2, di 1/3, ecc.) proprietà (o altro diritto reale) di appartamento (o terreno) ubicato in \_\_\_\_\_ alla via \_\_\_\_\_ n. \_\_\_\_\_, piano \_\_\_\_\_ int. \_\_\_\_\_; è composto da \_\_\_\_\_, confina con \_\_\_\_\_ a sud, con \_\_\_\_\_ a nord, con \_\_\_\_\_ ad ovest, con \_\_\_\_\_ ad est; è riportato nel C.F. (o C.T.) del Comune di \_\_\_\_\_ al foglio \_\_\_\_\_, p.lla \_\_\_\_\_ (ex p.lla \_\_\_\_\_ o già scheda \_\_\_\_\_), sub \_\_\_\_\_; il descritto stato dei luoghi corrisponde alla consistenza catastale (oppure, non corrisponde in ordine a \_\_\_\_\_); vi è concessione edilizia (o in sanatoria) n. \_\_\_\_\_ del \_\_\_\_\_, cui è conforme lo stato dei luoghi (oppure, non è conforme in ordine a \_\_\_\_\_); oppure, lo stato dei luoghi è conforme (o difforme \_\_\_\_\_) rispetto alla istanza di condono n. \_\_\_\_\_ presentata il \_\_\_\_\_, oppure, l'immobile è abusivo e a parere dell'esperto stimatore può (o non può) ottenersi sanatoria ex art. \_\_\_\_\_ (per il fabbricato); risulta (oppure non risulta) ordine di demolizione del bene; ricade in zona \_\_\_\_\_ (per il terreno);

**PREZZO BASE** euro \_\_\_\_\_;

**LOTTO n. 2 :** ecc.

**Nella predisposizione del prospetto, l'esperto deve fornire le informazioni sopra indicate in via di estrema sintesi e secondo i criteri della pubblicità commerciale, atteso che il prospetto è destinato ad essere inserito nell'ordinanza di autorizzazione alla vendita ed a costituire lo schema per la pubblicazione di avviso per estratto sulla testata giornalistica.**

**L'esperto deve quindi evitare descrizioni di carattere discorsivo od eccessivamente lunghe.**

**Inoltre l'esperto riporterà la risposta di cui al presente quesito, oltre che all'interno della relazione di stima secondo l'ordine dei quesiti, anche in apposito separato allegato, separatamente dalle risposte altri quesiti.**

**LOTTO 1**

Piena ed intera proprietà di un appartamento di tipo civile ubicato nel Comune di Potenza (PZ) alla Via Isca degli Antichi, civico 18, censito al NCEU del Comune di Potenza (PZ) al foglio di mappa 47 particella 2255, sub.39, scala B, piano terzo, categoria A/2, classe 8, consistenza 3 vani, superficie catastale totali 65 mq., totale escluse aree

scoperte 65 mq, rendita € 356,36; è composto da soggiorno/cucina, una camera da letto e un bagno, confina a nord con mappale 2255 sub.38 salvo se altri, a est con mappale 2255 sub. 37 salvo se altri, a sud con sottostante corte comune salvo se altri e ad ovest con sottostante corte comune salvo se altri; il descritto stato dei luoghi corrisponde alla consistenza catastale; vi è concessione edilizia n.239 del 19.03.1993 e successiva concessione edilizia in variante n.349 del 01.08.1994. Inoltre sono stati rilasciati n.2 "Permesso di costruire in Sanatoria" riguardanti l'edificio che contiene il compendio pignorato, per ampliamento (pratica edilizia n.46) in data 11 luglio 2016 e cambio di destinazione d'uso (pratica edilizia n.47) in data 28 marzo 2018.

Lo stato dei luoghi non è conforme all'ultimo progetto allegato alla richiesta di Permesso di Costruire in Sanatoria (pratica edilizia n.47) del 2018.

PREZZO BASE: € 87.700,00 (ottantasettemilasettecento/00).

**6) QUESITO n. 5: procedere alla ricostruzione dei passaggi di proprietà in relazione al bene pignorato. L'esperto stimatore deve procedere alla ricostruzione di tutti i passaggi di proprietà relativi ai beni pignorati intervenuti fra la trascrizione del pignoramento e risalendo, a ritroso, al primo passaggio di proprietà trascritto in data antecedente di venti anni alla trascrizione del pignoramento.**

**A questo riguardo, l'esperto:**

- **deve sempre acquisire in via integrale l'atto o gli atti di acquisto del bene in favore del soggetto esecutato (ad esempio: compravendita; donazione; permuta; cessione di diritti reali; assegnazione a socio di cooperativa; ecc.), atto od atti che devono essere inseriti tra gli allegati alla relazione;**
- **può procedere ad acquisire in via integrale altresì gli atti d'acquisto precedenti laddove ne sussista l'opportunità (ad esempio: laddove sia dubbio se determinate porzioni del bene siano state oggetto di trasferimento; laddove sia opportuno verificare - specie ai fini della regolarità urbanistica - la consistenza del bene al momento di un determinato passaggio di proprietà; ecc.), procedendo in tal caso all'inserimento degli stessi tra gli allegati alla relazione.**

**Qualora nella ricostruzione dei passaggi di proprietà dovesse risultare che la consistenza catastale del bene sia diversa da quella attuale (ad esempio: indicazione di una p.lla o sub diversi da quelli attuali), l'esperto segnalerà anche i frazionamenti e le variazioni catastali via via eseguiti, incrociando i dati risultanti dagli atti di alienazione con le risultanze dei registri catastali.**

**A questo riguardo, la ricostruzione dell'esperto dovrà consentire di comprendere se il bene pignorato corrisponda ai beni oggetto dei passaggi di proprietà.**

**In ogni caso, poi, nell'ipotesi di pignoramento di fabbricati, l'esperto deve specificare in termini esatti su quale originaria p.lla di terreno insistano i detti fabbricati, allegando altresì foglio di mappa catastale (con evidenziazione della p.lla interessata).**

**Nella ricostruzione dei trasferimenti, l'esperto non deve limitarsi ad indicazioni di carattere generico ed in particolare riferire che l'atto riguarderebbe "i beni sui quali è stato edificato il fabbricato" senza ulteriori specificazioni, occorrendo al contrario documentare i passaggi catastali intervenuti.**

**Nell'ipotesi di beni pignorati in danno del debitore esecutato ma appartenenti allo stesso in regime di comunione legale con il coniuge, l'esperto stimatore eseguirà visura ipotecaria anche sul nominativo del coniuge non debitore dalla data dell'atto di acquisto.**

**L'esperto segnalerà tempestivamente al G.E. l'esistenza di atti di disposizione compiuti dal coniuge non debitore e/o l'esistenza di iscrizioni ipotecarie od altre formalità pregiudizievoli (ad esempio, trascrizione di sequestro conservativo; trascrizione di sentenza dichiarativa di fallimento; ecc.), producendo copia della nota di iscrizione e/o di trascrizione.**

**Ipotesi particolari:**

**1) Atto anteriore al ventennio avente natura di atto mortis causa.**

**Nel caso in cui il primo atto antecedente di venti anni la trascrizione del pignoramento abbia natura di atto mortis causa (trascrizione di denuncia di successione; trascrizione di verbale di pubblicazione di testamento), l'esperto dovrà eseguire autonoma ispezione presso i registri immobiliari sul nominativo del dante causa, individuando l'atto d'acquisto in favore dello stesso e risalendo ad un atto inter vivos a carattere traslativo (ad esempio: compravendita; donazione; permuta; cessione di diritti reali; ecc.).**

**Qualora l'atto individuato abbia parimenti natura di atto mortis causa oppure si tratti di atto inter vivos ma a carattere non traslativo (ad esempio: divisione), l'esperto dovrà procedere ulteriormente a ritroso sino ad individuare un atto inter vivos a carattere traslativo nei termini sopra precisati.**

**Qualora l'ispezione non sia in grado di condurre all'individuazione di un atto inter vivos a carattere traslativo sebbene condotta a ritroso per un considerevole lasso di tempo, l'esperto darà conto di tale circostanza nella relazione.**

**In tal caso, l'esperto preciserà comunque se quantomeno l'intestazione nei registri del Catasto corrisponda al nominativo del soggetto indicato dai Registri Immobiliari.**

**2) Atto anteriore al ventennio avente natura di atto inter vivos a carattere non traslativo.**

**Nel caso in cui il primo atto antecedente di venti anni la trascrizione del pignoramento abbia natura di atto inter vivos a carattere non traslativo (ad esempio: divisione), l'esperto dovrà parimenti eseguire ispezione presso i registri immobiliari sui nominativi dei danti causa, individuando l'atto d'acquisto in favore degli stessi e risalendo ad un atto inter vivos a carattere traslativo nei termini anzidetti (ad esempio: compravendita; donazione; permuta; cessione di diritti reali; ecc.).**

**3) Terreni acquisiti con procedura di espropriazione di pubblica utilità.**

**Nel caso di fabbricati edificati su terreni acquisiti con procedura di espropriazione di pubblica utilità (ad esempio, nel caso di convenzioni per l'edilizia economica e popolare), l'esperto acquisirà presso la P.A. competente la documentazione relativa all'emissione dei decreti di occupazione d'urgenza e/o di esproprio, precisando - in difetto dell'adozione di formale provvedimento di esproprio - se sia intervenuta irreversibile trasformazione dei suoli e comunque fornendo ogni informazione utile al riguardo (anche con riguardo ad eventuali contenziosi in atto).**

**4) Beni già in titolarità di istituzioni ecclesiastiche.**

**Nel caso di beni in origine in titolarità di istituzioni ecclesiastiche (Istituti diocesani per il sostentamento del clero; mense vescovili; ecc.), l'esperto preciserà se l'intestazione nei registri del Catasto corrisponda al nominativo del soggetto indicato dai Registri Immobiliari.**

**5) Situazioni di comproprietà.**

**L'esperto avrà sempre cura di riscontrare la eventuale situazione di comproprietà dei beni pignorati, anche con riferimento al dante causa del debitore esecutato, con la specificazione della sua natura (comunione legale tra coniugi oppure ordinaria) e della misura delle quote di ciascuno dei partecipanti.**

**6) Esistenza di diritto di usufrutto sui beni pignorati.**

**Laddove poi l'atto di acquisto del bene in capo all'esecutato contenga una riserva di usufrutto in favore del dante causa o di un terzo, l'esperto dovrà avere cura di verificare sempre e se tale riserva sia stata trascritta e se l'usufruttuario sia ancora in vita. A tale scopo acquisirà il certificato di esistenza in vita ed eventualmente di morte di quest'ultimo.**

#### **LOTTO 1**

**Il compendio pignorato oggetto della presente indagine valutativa è costituito da un appartamento di tipo civile ubicato nel Comune di Potenza (PZ) alla Via Isca degli Antichi, civico 18, censito al NCEU del Comune di Potenza (PZ) al foglio di mappa 47 particella 2255, sub.39, scala B, piano terzo, categoria A/2, classe 8, consistenza 3 vani, superficie catastale totale 65 mq., totale escluse aree scoperte 65 mq., rendita € 356,36,**

Vi è continuità nelle trascrizioni per l'ultimo ventennio.

#### **7) QUESITO n. 6: verificare la regolarità del bene o dei pignorati sotto il profilo edilizio ed urbanistico.**

**L'esperto deve procedere alla verifica della regolarità dei beni sotto il profilo edilizio ed urbanistico, tenuto conto delle modifiche apportate all'art. 172 bis (numeri 7, 8 e 9) dis. Att. c.p.c., che di seguito si riportano: "7) in caso di opere abusive, il controllo della possibilità di sanatoria ai sensi dell'articolo 36 del decreto del Presidente della Repubblica del 6 giugno 2001, n.380 e gli eventuali costi della stessa; altrimenti, la verifica sull'eventuale presentazione di istanze di condono, indicando il soggetto istante e la normativa in forza della quale l'istanza sia stata presentata, lo stato del procedimento, i costi per il conseguimento del titolo in sanatoria e le eventuali oblazioni**

già corrisposte o da corrispondere; in ogni altro caso, la verifica, ai fini della istanza di condono che l'aggiudicatario possa eventualmente presentare, che gli immobili pignorati si trovino nelle condizioni previste dall'articolo 40, comma sesto, della legge 28 febbraio 1985, n. 47 ovvero dall'art. 46, comma quinto del decreto del Presidente della Repubblica del 6 giugno 2001, n. 380, specificando il costo per il conseguimento del titolo in sanatoria; 8) la verifica che i beni pignorati siano gravati da censo, livello o uso civico e se vi sia stata affrancazione da tali pesi, ovvero che il diritto sul bene del debitore pignorato sia di proprietà ovvero derivante da alcuno dei suddetti titoli; 9) l'informazione sull'importo annuo delle spese fisse di gestione o di manutenzione, su eventuali spese straordinarie già deliberate anche se il relativo debito non sia ancora scaduto, su eventuali spese condominiali non pagate negli ultimi due anni anteriori alla data della perizia, sul corso di eventuali procedimenti giudiziari relativi al bene pignorato."

Indicherà altresì:

- l'epoca di realizzazione dell'immobile;
- gli estremi esatti del provvedimento autorizzativo (licenza edilizia n. \_\_\_\_\_; concessione edilizia n. \_\_\_\_\_; eventuali varianti; permesso di costruire n. \_\_\_\_\_; DIA n. \_\_\_\_\_; ecc.);
- la rispondenza della costruzione alle previsioni del provvedimento autorizzativo.

Al riguardo, l'esperto deve procedere all'acquisizione presso il competente ufficio tecnico comunale di copia del provvedimento autorizzativo, nonché dei grafici di progetto allegati.

Tale documentazione deve essere sempre allegata alla relazione di stima.

Si sottolinea al riguardo come, in risposta al presente quesito, l'esperto **NON DEVE MAI** limitarsi a ripetere pedissequamente quanto riferito dagli uffici tecnici comunali, dovendo procedere autonomamente agli opportuni accertamenti di seguito indicati (specie con riguardo alla verifica della rispondenza della costruzione alle previsioni del provvedimento autorizzativo).

Nell'ipotesi in cui l'ufficio tecnico comunale comunichi l'assenza di provvedimenti autorizzativi sotto il profilo edilizio-urbanistico per il fabbricato pignorato, l'esperto preciserà anzitutto la presumibile epoca di realizzazione del fabbricato.

A questo riguardo ed a mero titolo esemplificativo, l'esperto potrà utilizzare ai fini della datazione dell'epoca di costruzione: i) schede planimetriche catastali; ii) aerofotogrammetrie acquisibili presso gli uffici competenti e società private; iii) informazioni desumibili dagli atti di trasferimento (ad esempio, qualora l'atto contenga l'esatta descrizione del fabbricato); iv) elementi desumibili dalla tipologia costruttiva utilizzata; v) contesto di ubicazione del bene (ad esempio: centro storico della città).

In nessun caso l'esperto stimatore potrà fare affidamento esclusivo sulla dichiarazione di parte contenuta nell'atto di acquisto secondo cui il fabbricato sarebbe stato edificato in data antecedente al 1.9.1967.

Laddove l'esperto concluda - sulla base dell'accertamento sopra compiuto - per l'edificazione del bene in data antecedente al 1.9.1967, il cespite sarà considerato regolare (salvo che per le eventuali accertate modifiche dello stato dei luoghi che siano intervenute in data successiva, in relazione alle quali l'esperto procederà ad un autonoma verifica della legittimità urbanistica delle stesse e - in difetto - all'accertamento della sanabilità/condonabilità di cui in prosieguo).

Laddove l'esperto concluda - sulla base dell'accertamento sopra compiuto - per l'edificazione del bene in data successiva al 1.9.1967, in difetto di provvedimenti autorizzativi il cespite sarà considerato abusivo e l'esperto procederà agli accertamenti della sanabilità/condonabilità di cui in prosieguo.

Nell'ipotesi in cui l'ufficio tecnico comunale comunichi l'esistenza di provvedimenti autorizzativi sotto il profilo edilizio-urbanistico per il fabbricato pignorato ma non sia in grado di consegnare all'esperto copia del detto provvedimento od anche delle sole planimetrie di progetto (ad esempio: per smarrimento; inagibilità dell'archivio; sequestro penale; ecc.), l'esperto deve richiedere al relativo dirigente certificazione in tal senso (contenente altresì l'indicazione delle ragioni della mancata consegna), certificazione che sarà inserita tra gli allegati alla relazione.

Nell'ipotesi di difformità e/o modifiche del fabbricato rispetto al provvedimento autorizzativo, in risposta al presente quesito l'esperto deve precisare analiticamente le difformità tra la situazione reale dei luoghi e la situazione riportata nella planimetria di progetto.

Al riguardo, ai fini dell'opportuna comprensione l'esperto:

- deve procedere alla sovrapposizione della planimetria dello stato reale dei luoghi (predisposta in

**risposta al quesito n. 2) con la planimetria di progetto;**

**- nel caso di riscontrate difformità:**

" deve predisporre apposita planimetria dello stato reale dei luoghi con opportuna indicazione grafica delle riscontrate difformità, inserendo la detta planimetria sia in formato ridotto nel testo della relazione in risposta al presente quesito, sia in formato ordinario in allegato alla relazione medesima;

" deve poi precisare l'eventuale possibilità di sanatoria delle difformità riscontrate ed i costi della medesima secondo quanto di seguito precisato.

**In caso di opere abusive l'esperto procederà come segue:**

**anzitutto, verificherà la possibilità di sanatoria c.d. ordinaria ai sensi dell'art. 36 del D.P.R. n. 380 del 2001 e gli eventuali costi della stessa;**

**in secondo luogo ed in via subordinata, verificherà l'eventuale avvenuta presentazione di istanze di condono (sanatoria c.d. speciale), precisando:**

" il soggetto istante e la normativa in forza della quale l'istanza di condono sia stata presentata (segnatamente, indicando se si tratti di istanza ai sensi degli artt. 31 e seguenti della legge n. 47 del 1985; oppure ai sensi dell'art. 39 della legge n. 724 del 1994; oppure ai sensi dell'art. 32 del D.L. n. 269 del 2003 convertito in legge n. 326 del 2003);

" lo stato della procedura presso gli uffici tecnici competenti (pareri; deliberazioni; ecc.);

" i costi della sanatoria e le eventuali oblazioni già corrisposte e/o ancora da corrispondersi;

" la conformità del fabbricato ai grafici di progetto depositati a corredo dell'istanza (segnalando, anche in tal caso graficamente, le eventuali difformità);

**in terzo luogo ed in via ulteriormente subordinata, verificherà inoltre - ai fini della domanda in sanatoria che l'aggiudicatario potrà eventualmente presentare - se gli immobili pignorati si trovino o meno nelle condizioni previste dall'art. 40, comma 6, della legge n. 47 del 1985 o dall'art. 46, comma 5 del D.P.R. n. 380 del 2001 (già art. 17, comma 5, della legge n. 47 del 1985).**

**A quest'ultimo riguardo, l'esperto deve:**

" determinare la data di edificazione dell'immobile secondo le modalità sopra indicate;

" chiarire se - in ragione della data di edificazione come sopra determinata o comunque delle caratteristiche delle opere abusive - l'immobile avrebbe potuto beneficiare di una delle sanatorie di cui alle disposizioni di seguito indicate:

i. artt. 31 e seguenti della legge n. 47 del 1985 (in linea di principio, immobili ed opere abusive ultimati entro la data del 1.10.1983 ed alle condizioni ivi indicate);

ii. art. 39 della legge n. 724 del 1994 (in linea di principio, opere abusive ultimate entro la data del 31.12.1993 ed alle condizioni ivi indicate);

iii. art. 32 del D.L. n. 269 del 2003 convertito in legge n. 326 del 2003 (in linea di principio, opere abusive ultimate entro la data del 31.3.2003 ed alle condizioni ivi indicate);

" verificare la data delle ragioni del credito per le quali sia stato eseguito il pignoramento o intervento nella procedura espropriativa.

**Al riguardo, l'esperto deve far riferimento al credito temporalmente più antico che sia stato fatto valere nella procedura espropriativa (sia dal creditore pignorante, sia da uno dei creditori intervenuti), quale risultante dagli atti della procedura;**

" concludere infine - attraverso il combinato disposto delle verifiche sopra indicate - se ed eventualmente in base a quali delle disposizioni di legge sopra indicate l'aggiudicatario possa depositare domanda di sanatoria.

**In tutte le ipotesi di sanatoria di immobili od opere abusive, l'esperto deve indicare - previa assunzione delle opportune informazioni presso gli uffici comunali competenti - i relativi costi.**

**Ove l'abuso non sia in alcun modo sanabile, l'esperto deve precisare se sia stato emesso ordine di demolizione dell'immobile, assumendo le opportune informazioni presso i competenti uffici comunali e quantificare gli oneri economici necessari per l'eliminazione dello stesso.**

**Infine, l'esperto deve verificare l'esistenza della dichiarazione di agibilità ed acquisire certificato aggiornato di destinazione urbanistica.**

**Nel caso di mancata risposta da parte degli uffici tecnici competenti entro un tempo ragionevole dalla richiesta inoltrata o comunque di risposta incompleta, l'esperto stimatore depositerà istanza al**

**giudice dell'esecuzione per l'emissione del provvedimento di cui all'art. 213 c.p.c.**

**LOTTO 1**

Il fabbricato a cui appartiene l'unità immobiliare pignorata risulta essere stato realizzato con i seguenti provvedimenti:

- Concessione Edilizia n.239/93 del 19.03.1993;
- Concessione Edilizia in variante n.349/94 del 01.08.1994;
- Permesso di Costruire in Sanatoria del 11.07.2016 (pratica edilizia n.46);
- Permesso di Costruire in Sanatoria del 28.03.2018 (pratica edilizia n.47).

L'accesso agli atti presso l'Ufficio Tecnico/Urbanistico del Comune di Potenza, ha dato esito negativo per la Concessione Edilizia originaria (CE n.239/93) e quella di variante (CEV n.349/94). Infatti, non è stato reperito il fascicolo del fabbricato.

Lo stato dei luoghi non è conforme a quanto assentito nei già menzionati provvedimenti.

- 8) QUESITO N. 7: indicare lo stato di possesso attuale dell'immobile.**  
**L'esperto stimatore deve precisare se l'immobile pignorato sia occupato dal debitore esecutato o da soggetti terzi.**

**Nel caso di immobile occupato da soggetti terzi, l'esperto deve precisare il titolo in forza del quale abbia luogo l'occupazione (ad esempio: contratto di locazione; affitto; comodato; provvedimento di assegnazione della casa coniugale; ecc.) oppure - in difetto - indicare che l'occupazione ha luogo in assenza di titolo.**

**In ogni caso, laddove l'occupazione abbia luogo in forza di uno dei titoli sopra indicati, l'esperto deve sempre acquisire copia dello stesso ed allegarlo alla relazione.**

**Laddove si tratti di contratto di locazione o di affitto, l'esperto deve verificare la data di registrazione, la data di scadenza, l'eventuale data di rilascio fissata o lo stato della causa eventualmente in corso per il rilascio.**

**Nel caso di immobile occupato da soggetti terzi, l'esperto deve inoltre acquisire certificato storico di residenza dell'occupante.**

**Nel caso di immobile occupato da soggetti terzi con contratto di locazione opponibile alla procedura (ad esempio, contratto di locazione registrato in data antecedente al pignoramento), l'esperto verificherà se il canone di locazione sia inferiore di un terzo al valore locativo di mercato o a quello risultante da precedenti locazioni al fine di consentire al giudice dell'esecuzione ed all'eventuale aggiudicatario di procedere alle determinazioni di cui all'art. 2923, terzo comma, cod. civ.**

**Nel caso di immobile occupato da soggetti terzi senza alcun titolo o con titolo non opponibile alla procedura (ad esempio, occupante di fatto; occupante in forza di contratto di comodato; ecc.), l'esperto procederà alle determinazioni di seguito indicate:**

**in primo luogo, quantificherà il canone di locazione di mercato di un immobile appartenente al segmento di mercato dell'immobile pignorato;**

**in secondo luogo, indicherà l'ammontare di una eventuale indennità di occupazione da richiedersi al terzo occupante (tenendo conto di tutti i fattori che possano ragionevolmente suggerire la richiesta di una indennità in misura ridotta rispetto al canone di locazione di mercato, quali a titolo di esempio: la durata ridotta e precaria dell'occupazione; l'obbligo di immediato rilascio dell'immobile a richiesta degli organi della procedura; l'esigenza di assicurare la conservazione del bene; ecc.).**

**LOTTO 1**

Il compendio immobiliare oggetto della presente indagine valutativa è occupato dal debitore esecutato

- 9) QUESITO n. 8: specificare i vincoli ed oneri giuridici gravanti sul bene.**  
**L'esperto deve procedere alla specificazione dei vincoli ed oneri giuridici gravanti sul bene.**

**In particolare ed a titolo esemplificativo, l'esperto stimatore deve:**

**a) verificare - in presenza di trascrizioni di pignoramenti diversi da quello originante la presente procedura espropriativa - la pendenza di altre procedure esecutive relative ai medesimi beni pignorati, riferendo lo stato delle stesse (assumendo le opportune informazioni presso la cancelleria del Tribunale).**

**Nel caso in cui sia ancora pendente precedente procedura espropriativa, l'esperto ne darà immediata segnalazione al giudice dell'esecuzione al fine dell'adozione dei provvedimenti opportuni relativi alla riunione;**

**b) verificare - in presenza di trascrizioni di domande giudiziali sugli immobili pignorati - la pendenza di procedimenti giudiziali civili relativi ai medesimi beni pignorati, acquisendo copia dell'atto introduttivo e riferendo circa lo stato del detto procedimento (assumendo le opportune informazioni presso la cancelleria del Tribunale).**

**La documentazione così acquisita sarà allegata alla relazione;**

**c) acquisire copia di eventuale provvedimento giudiziale di assegnazione al coniuge della casa coniugale;**

**d) acquisire copia di provvedimenti impositivi di vincoli storico-artistici;**

**e) verificare - per gli immobili per i quali sia esistente un condominio - l'esistenza di regolamento condominiale e la eventuale trascrizione dello stesso;**

**f) acquisire copia degli atti impositivi di servitù sul bene pignorato eventualmente risultanti dai Registri Immobiliari.**

**In particolare, nell'ipotesi in cui sul bene risultino essere stati eseguiti provvedimenti di sequestro penale (anche in data successiva alla trascrizione del pignoramento), l'esperto acquisirà - con l'ausilio del custode giudiziario - la relativa documentazione presso gli uffici competenti, depositando copia del provvedimento e del verbale di esecuzione del sequestro (nonché, eventualmente, copia della nota di trascrizione del provvedimento di sequestro), informandone tempestivamente il G.E. per l'adozione dei provvedimenti circa il prosieguo delle operazioni di stima.**

**In risposta al presente quesito, l'esperto deve inoltre indicare in sezioni separate gli oneri ed i vincoli che restano a carico dell'acquirente e quelli che sono invece cancellati o comunque regolarizzati nel contesto della procedura.**

**In particolare, l'esperto indicherà:**

**SEZIONE A: Oneri e vincoli a carico dell'acquirente.**

**Tra questi si segnalano in linea di principio:**

- 1) Domande giudiziali;**
- 2) Atti di asservimento urbanistici e cessioni di cubatura;**
- 3) Convenzioni matrimoniali e provvedimenti di assegnazione della casa coniugale al coniuge;**
- 4) Altri pesi o limitazioni d'uso (es. oneri reali, obbligazioni propter rem, servitù, uso, abitazione, ecc.), anche di natura condominiale;**
- 5) Provvedimenti di imposizione di vincoli storico-artistici e di altro tipo.**

**SEZIONE B: Oneri e vincoli cancellati o comunque regolarizzati nel contesto della procedura.**

**Tra questi si segnalano:**

- 1) Iscrizioni ipotecarie;**
- 2) Pignoramenti ed altre trascrizioni pregiudizievoli (sequestri conservativi; ecc.);**
- 3) Difformità urbanistico-edilizie (con indicazione del costo della regolarizzazione come determinato in risposta al quesito n. 6 e la precisazione che tale costo è stato detratto nella determinazione del prezzo base d'asta laddove non si sia proceduto alla regolarizzazione in corso di procedura);**
- 4) Difformità Catastali (con indicazione del costo della regolarizzazione come determinato in risposta al quesito n. 3 e la precisazione che tale costo è stato detratto nella determinazione del prezzo base d'asta laddove non si sia proceduto alla regolarizzazione in corso di procedura).**

Dagli accertamenti eseguiti dal sottoscritto Esperto Stimatore presso la Conservatoria dei RR. II di Potenza e, dall'esame della documentazione allegata dal creditore procedente, non sono emersi dei vincoli ed oneri giuridici gravanti sul bene se non quelli della presente procedura.

Il bene oggetto della presente indagine valutativa fa parte di un complesso residenziale/terziario a carattere condominiale.

- 10) QUESITO n. 9: verificare se i beni pignorati ricadano su suolo demaniale.**  
L'esperto deve procedere alla verifica se i beni pignorati ricadano su suolo demaniale, precisando se vi sia stato provvedimento di declassamento o se sia in corso la pratica per lo stesso.

I beni de quo non ricadono su suolo demaniale.

- 11) QUESITO n. 10: verificare l'esistenza di pesi od oneri di altro tipo.**  
L'esperto deve procedere alla verifica se i beni pignorati siano gravati da censo, livello o uso civico e se vi sia stata affrancazione da tali pesi, ovvero se il diritto sul bene del debitore pignorato sia di proprietà o di natura concessoria in virtù di alcuno degli istituti richiamati.  
In particolare, l'esperto verificherà laddove possibile - per il tramite di opportune indagini catastali - il titolo costitutivo e la natura del soggetto a favore del quale sia costituito il diritto (se pubblico o privato).

All'uopo, laddove il diritto sia costituito a favore di soggetto privato (es. persone fisiche; istituti religiosi privati quali mense vescovili e relativi successori) l'esperto verificherà - acquisendo la relativa documentazione - se sussistano i presupposti per ritenere che vi sia stato acquisto della piena proprietà per usucapione (ad es., laddove l'originario enfiteuta o livellario, od un suo successore, abbia ceduto ad altri per atto tra vivi la piena proprietà del fondo senza fare alcuna menzione degli oneri su di esso gravanti o comunque garantendo l'immobile come libero da qualunque gravame e siano decorsi almeno venti anni dall'atto di acquisto).

Laddove il diritto sia costituito a favore di soggetto pubblico, l'esperto verificherà se il soggetto concedente sia un'amministrazione statale od un'azienda autonoma dello Stato (nel qual caso verificherà se sussistano i presupposti per considerare il diritto estinto ai sensi degli artt. 1 della legge n. 16 del 1974 o 60 della legge n. 222 del 1985) oppure a favore di ente locale in forza di provvedimento di quotizzazione ed assegnazione, eventualmente ai sensi della legge n. 1766 del 1927 acquisendo la relativa documentazione). In tale ultima ipotesi, laddove dovesse risultare l'assenza di atti di affrancazione del bene, l'esperto sospenderà le operazioni di stima e depositerà nota al G.E. corredata della relativa documentazione.

I beni de quo non sono gravati da censo, livello o uso civico.

- 12) QUESITO n. 11: fornire ogni informazione utile sulle spese di gestione dell'immobile e su eventuali procedimenti in corso.**

L'esperto deve fornire ogni informazione concernente:

- 1) l'importo annuo delle spese fisse di gestione o manutenzione (es. spese condominiali ordinarie);
- 2) eventuali spese straordinarie già deliberate ma non ancora scadute;
- 3) eventuali spese condominiali scadute non pagate negli ultimi due anni anteriori alla data della perizia;
- 4) eventuali procedimenti giudiziari in corso relativi al cespite pignorato.

In fase di sopralluogo il debitore

\_\_\_\_\_ ha dichiarato che la situazione contabile nei confronti del condominio è regolare.

- 13) QUESITO n. 12: procedere alla valutazione dei beni.**

L'esperto deve indicare il valore di mercato dell'immobile nel rispetto dei criteri previsti dall'art. 568 c.p.c., come modificato per effetto del DL 83/2015 convertito nella legge 132/2015, il cui testo novellato qui si riporta: (Determinazione del valore dell'immobile). "Agli effetti dell'espropriazione il valore dell'immobile è determinato dal giudice avuto riguardo al valore di mercato sulla base degli elementi forniti dalle parti e dall'esperto nominato ai sensi dell'articolo 569, primo comma. Nella determinazione del valore di mercato l'esperto procede al calcolo della superficie dell'immobile, specificando quella commerciale, del valore per metro quadro e del valore complessivo, esponendo analiticamente gli adeguamenti e le correzioni della stima, ivi compresa la riduzione del valore di mercato praticata per l'assenza della garanzia per vizi del bene venduto, e precisando tali adeguamenti in maniera distinta per gli oneri di regolarizzazione urbanistica, lo stato d'uso e di manutenzione, lo stato di possesso, i vincoli e gli oneri giuridici"

A questo riguardo, l'esperto deve **OBBLIGATORIAMENTE** procedere alla esplicita specificazione

dei dati utilizzati per la stima e delle fonti di acquisizione di tali dati, depositando in allegato alla perizia copia dei documenti utilizzati (ad esempio: contratti di alienazione di altri immobili riconducibili al medesimo segmento di mercato del cespite pignorato; decreti di trasferimento emessi dal Tribunale ed aventi ad oggetto immobili riconducibili al medesimo segmento di mercato del cespite pignorato; dati dell'Osservatorio del Mercato Immobiliare dell'Agenzia delle Entrate; ecc.).

Nel caso di dati acquisiti presso operatori professionali (agenzie immobiliari; studi professionali; mediatori; ecc.), l'esperto deve:

- " indicare il nominativo di ciascun operatore interpellato (ad esempio: agenzia immobiliare \_\_\_\_\_ con sede in \_\_\_\_\_);
- " precisare i dati forniti da ciascun operatore (con indicazione dei valori minimo e massimo comunicati da ciascuno di essi);
- " precisare in maniera sufficientemente dettagliata le modalità di determinazione dei dati forniti dall'operatore (attraverso il riferimento ad atti di compravendita; alla data degli stessi; alla tipologia degli immobili oggetto di tali atti; ecc.).

L'esperto potrà inoltre acquisire informazioni ai fini della stima anche presso soggetti che abbiano svolto attività di custode giudiziario e/o professionista delegato alle vendite forzate. In tal caso, l'esperto procederà a reperire i documenti di riferimento (segnatamente, i decreti di trasferimento rilevanti ai fini della stima), che saranno allegati alla relazione di stima.

**IN NESSUN CASO L'ESPERTO PUO' LIMITARSI A FARE RICORSO A MERE FORMULE DI STILE QUALI "IN BASE ALLE PERSONALE ESPERIENZA, ALLA DOCUMENTAZIONE ACQUISITA, ECC."**

Nella determinazione del valore di mercato l'esperto deve procedere al calcolo delle superfici per ciascun immobile, con indicazione della superficie commerciale, del valore al mq e del valore totale, esponendo analiticamente gli adeguamenti e le correzioni della stima.

A questo riguardo, l'esperto deve precisare tali adeguamenti in maniera distinta per gli oneri di regolarizzazione urbanistica, lo stato d'uso e manutenzione, lo stato di possesso, i vincoli ed oneri giuridici non eliminabili dalla procedura, nonché per eventuali spese condominiali insolute.

L'esperto **NON DEVE MAI** detrarre dal valore di mercato il costo delle cancellazioni delle iscrizioni e trascrizioni pregiudizievoli a carico della procedura (segnatamente: iscrizioni ipotecarie; trascrizioni di pignoramenti; trascrizioni di sequestri conservativi).

Nella determinazione del valore di mercato di immobili che - alla luce delle considerazioni svolte in risposta al quesito n. 6 - siano totalmente abusivi ed in alcun modo sanabili, l'esperto procederà ex art. 173 bis disp. att. c.p.c. e come segue:

- nell'ipotesi in cui risulti essere stato emesso ordine di demolizione del bene, l'esperto quantificherà il valore del suolo e dei costi di demolizione delle opere abusive;
- nell'ipotesi in cui non risulti essere stato emesso ordine di demolizione del bene, l'esperto determinerà il valore d'uso del bene.

Sulla scorta del valore di mercato determinato come sopra, l'esperto proporrà al giudice dell'esecuzione un prezzo base d'asta del cespite che tenga conto delle differenze esistenti al momento della stima tra la vendita al libero mercato e la vendita forzata dell'immobile, applicando a questo riguardo una riduzione rispetto al valore di mercato come sopra individuato nella misura ritenuta opportuna in ragione delle circostanze del caso di specie (misura in ogni caso compresa tra il 10% ed il 20% del valore di mercato) al fine di rendere comparabile e competitivo l'acquisto in sede di espropriazione forzata rispetto all'acquisto nel libero mercato.

In particolare, si osserva all'attenzione dell'esperto come tali differenze possano concretizzarsi:

- nella eventuale mancata immediata disponibilità dell'immobile alla data di aggiudicazione;
- nelle eventuali diverse modalità fiscali tra gli acquisiti a libero mercato e gli acquisti in sede di vendita forzata;
- nella mancata operatività della garanzia per vizi e mancanza di qualità in relazione alla vendita forzata;
- nelle differenze indotte sia dalle fasi cicliche del segmento di mercato (rivalutazione/svalutazione), sia dalle caratteristiche e dalle condizioni dell'immobile (deperimento fisico, obsolescenze funzionali ed obsolescenze esterne) che possano intervenire tra la data della stima e la data di aggiudicazione;
- nella possibilità che la vendita abbia luogo mediante rilanci in sede di gara.

Il procedimento adottato per la stima del compendio pignorato è la "stima per punti di merito". Si utilizza quando si hanno dati esigui sui valori comparabili e quando le caratteristiche di diversificazione sono molteplici e non è possibile esprimere attraverso un parametro unitario il valore di ciascuna. Sono stati determinati dei coefficienti correttivi (punti di merito) del valore di mercato, in funzione delle caratteristiche suddette.

Il sottoscritto ha provveduto a definire per ciascun lotto pignorato una superficie catastale lorda considerando:  
- superficie dei vani principali e quelli accessori al servizio diretto dell'abitazione;

#### LOTTO 1

In riferimento alle superfici lorde dell'appartamento, si ha:  
- Superficie Principale (abitazione) mq. 65,00.

#### **14) QUESITO n. 13: procedere alla valutazione di quota indivisa per gli immobili pignorati per la sola quota.**

**Nel caso il pignoramento abbia ad oggetto una quota indivisa, l'esperto deve procedere alla valutazione della sola quota.**

**L'esperto deve precisare inoltre se la quota in titolarità dell'esecutato sia suscettibile di separazione in natura (attraverso cioè la materiale separazione di una porzione di valore esattamente pari alla quota).**

**L'esperto deve infine chiarire già in tale sede se l'immobile risulti comodamente divisibile in porzioni di valore simile per ciascun comproprietario, predisponendo se del caso una bozza di PROGETTO DI DIVISIONE o altrimenti esprimendo compiutamente il giudizio di indivisibilità.**

I beni pignorati sono di proprietà del seguente esecutato:

- [REDACTED] avente diritto di Proprietà per la quota 1000/1000 in regime di separazione dei beni.

Non è possibile la separazione in natura della quota in titolarità dell'esecutato.

#### **15) QUESITO n. 14: acquisire le certificazioni di stato civile, dell'ufficio anagrafe e della Camera di Commercio e precisare il regime patrimoniale in caso di matrimonio.**

**In risposta al presente quesito, l'esperto stimatore deve anzitutto indicare la residenza anagrafica del debitore esecutato alla data del pignoramento, nonché alla data attuale, acquisendo e depositando certificato di residenza storico rilasciato dal competente ufficio comunale.**

**L'esperto deve inoltre acquisire SEMPRE certificato di stato civile dell'esecutato.**

**In particolare, in caso di esistenza di rapporto di coniugio, l'esperto deve acquisire certificato di matrimonio per estratto presso il Comune del luogo in cui è stato celebrato il matrimonio, verificando l'esistenza di annotazioni a margine in ordine al regime patrimoniale prescelto.**

**Il regime patrimoniale dell'esecutato deve essere SEMPRE verificato alla luce di tali certificazioni.**

**L'esperto non può invece fare riferimento ad elementi quali la dichiarazione di parte contenuta nell'atto d'acquisto del cespite.**

**In ogni caso, in ordine al regime patrimoniale dell'esecutato, qualora dagli elementi complessivamente in atti risulti essere intervenuta sentenza di annullamento del matrimonio oppure di scioglimento o cessazione degli effetti civili oppure di separazione personale e tale sentenza non risulti essere stata annotata a margine dell'atto di matrimonio, l'esperto procederà - laddove possibile - ad acquisire tale sentenza e a verificarne il passaggio in giudicato.**

**Infine, laddove il debitore esecutato sia una società, l'esperto acquisirà altresì certificato della Camera di Commercio.**

Il sottoscritto Esperto Stimatore ha acquisito dall'ufficio Anagrafe del Comune di Potenza (PZ) i seguenti certificati anagrafici dell'esecutato:

[REDACTED]  
- Certificato cumulativo personale;  
- Stato di famiglia;  
- Certificato di residenza storico anagrafico;

- Estratto per Riassunto dell'atto di Matrimonio.

## **CONCLUSIONI**

### **Rapporto di valutazione immobili**

In applicazione agli Standard Internazionali di Valutazione (IVS) e in conformità al Codice delle Valutazioni Immobiliari di Tecnoborsa il valutatore dichiara che:

- la versione dei fatti presentata nel presente documento è corretta al meglio delle conoscenze dello stesso;
- le analisi e le conclusioni sono limitate unicamente dalle assunzioni e dalle condizioni riportate;
- il valutatore non ha alcun interesse verso il bene in questione;
- il valutatore ha agito in accordo con gli standard etici e professionali;
- il valutatore è in possesso dei requisiti formativi previsti per lo svolgimento della professione;
- il valutatore possiede l'esperienza e la competenza riguardo il mercato locale ove è ubicato e collocato l'immobile;
- il valutatore ha ispezionato personalmente i beni pignorati in data 14 aprile 2025;
- nessun altro soggetto, salvo quelli specificati nel rapporto, ha fornito assistenza professionale nella stesura del rapporto.

Il presente rapporto di valutazione è redatto sulla base della documentazione fornita dal cliente (salvo diversamente specificato); né il valutatore né altri soggetti si assumono alcuna responsabilità su eventuali errori o omissioni derivanti da documentazione errata o incompleta o non aggiornata.

Il Cliente è consapevole che il rapporto di valutazione è attività presuntiva ed estimativa del valore dell'immobile; alcuna responsabilità potrà essere opposta al valutatore in relazione all'esito di tale valutazione nonché per le decisioni e/o valutazioni eventualmente prese dal Cliente sulla base del medesimo rapporto di valutazione.

Il presente rapporto è conforme a gli International Valuation Standards (IVS), agli European Valuation Standards (EVS), al Codice delle Valutazioni Immobiliari edito da Tecnoborsa, alle Linee Guida per la valutazione degli immobili sia in ambito creditizio sia in ambito giudiziario e sviluppato mediante l'uso del software STIMATRIX® [www.stimatrix.it](http://www.stimatrix.it).

E' vietata la pubblicazione parziale e/o completa del presente documento ed ogni riferimento allo stesso o alle stime in esso contenute, ai nomi dei valutatori e alle associazioni a cui sono iscritti, senza il consenso scritto del valutatore.

## ELENCO DOCUMENTI

N.	Documento	Accodato	Allegato al file pdf	Stampa separata
1	NCEU_Foglio 47_part.IIa 2255_sub.39	✓	x	x
2	NCT_Foglio 47 part.IIa 2255	✓	x	x
3	Estratto di Mappa_Foglio 47_part.IIa 2255	✓	x	x
4	Planimetria Catastale_Foglio 47_part.IIa 2255_sub.39	✓	x	x
5	Elaborato Planimetrico_Foglio 47_part.IIa 2255	✓	x	x
6	Elenco Immobili_Foglio 47_part.IIa 2255	✓	x	x
7	Elenco subalterni_Foglio 47_part.IIa 2255	✓	x	x
8	Ortofoto_Foglio 47_part.IIa 2255	✓	x	x
9	Atto di compravendita rep. n.659	✓	x	x
10	Richiesta Permesso di Costruire in Sanatoria_Ampliamento	✓	x	x
11	Relazione Tecnica_Ampliamento	✓	x	x
12	Planimetria Piano Quarto_Ampliamento	✓	x	x
13	Permesso di Costuire in Sanatoria_Ampliamento	✓	x	x
14	Richiesta Permesso di Costruire in Sanatoria	✓	x	x
15	Relazione Tecnica	✓	x	x
16	Pianto Piano Quarto	✓	x	x
17	Permesso di Costruire in Sanatoria	✓	x	x
18	Certificato Cumulativo	✓	x	x
19	Certificato di Residenza Storico	✓	x	x
20	Estratto dell'atto di Matrimonio	✓	x	x
21	Stato di famiglia	✓	x	x
22	Assetto Urbanistico	✓	x	x

## FIRME

Giuseppe ARANEO



# Indice

## Rapporto di valutazione immobili

Frontespizio	1
Compendio Immobiliare	2
Elenco immobili oggetto di stima	3
Premessa	3
Mandato e assunzioni preliminari	4
Soggetti	15
Fasi e operazioni peritali	16
Criteri e procedimenti	18
Lotti	19
<b>Lotto Unità Immobiliare censito al NCEU al foglio 47 part.IIa 2255 sub.39</b>	
<b>Appartamento Via ISCA DEGLI ANTICHI, 18 - 85100 - POTENZA (PZ)</b>	
Scheda immobile	20
Geografia	22
Consistenze superficiali	23
Caratteristiche	26
Segmento di mercato	28
Documenti	29
Consistenza catastale	58
Valutazione	59
Due diligence	59
Stima per punti di merito	62
Risultati della valutazione	64
Quadro riassuntivo	64
Risposte ai quesiti	66
Conclusioni Rapporto di valutazione immobili	82
Elenco documenti	83
Firme	83



N=2700

E=7000

1 Particella: 2255

21-Mar-2025 21:12:49  
Protocollo pratica T434289/2025  
Scala originale: 1:2000  
Dimensione cornice: 776.000 x 552.000 m.  
Comune: (PZ) POTENZA  
Foglio: 47

MODULARIO  
F. rig. rend. 497



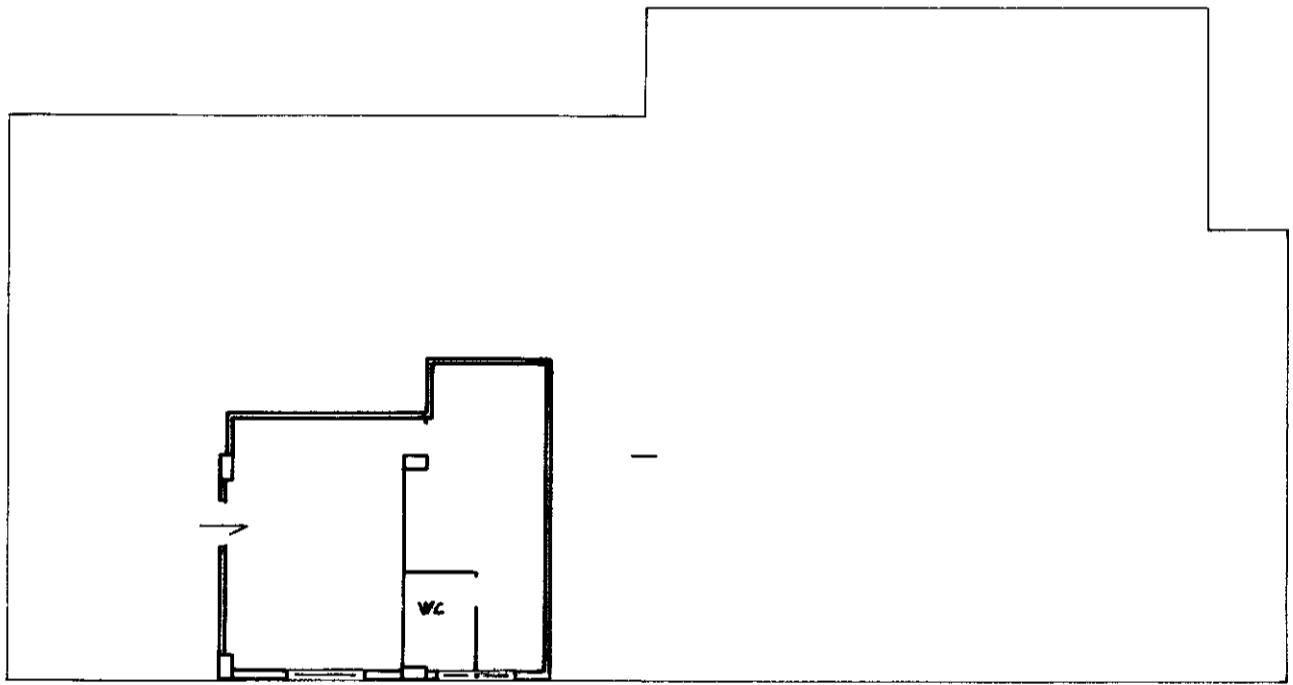
MINISTERO DELLE FINANZE  
DIREZIONE GENERALE DEL CATASTO E DEI SS.TT.EE.  
**CATASTO EDILIZIO URBANO** (RDL 13-4-1939, n. 652)

MOD. **BN** (CEU)

LIRE  
**385**

Planimetria di u.i.u. in Comune di POTENZA via VACCARO civ. ....

PIANO S<sup>o</sup> H. 2,70 m.



ORIENTAMENTO  
  
SCALA DI 1:200

Roma - Istituto Poligrafico e Zecca dello Stato - P.V.

Dichiarazione di N.C.   
 Denuncia di variazione

Identificativi catastali  
 F. 43  
 n. 2255 sub. 39

Compilata dal GEOMETRA  
 (Titolo, cognome e nome)  
PIZZUTI CARLO CARMINE  
 Iscritto all'albo de GEOMETRI  
 della provincia di POTENZA n. 1365  
 data 10.06.96 Firma Carlo Carmine Pizzuti

RISERVATO ALL'UFFICIO  
Prot. 1634



MOD. EP/1 - CEU

MINISTERO DELLE FINANZE  
DIPARTIMENTO DEL TERRITORIO

Ufficio Tecnico Erariale di **POTENZA**

ELABORATO PLANIMETRICO

Fog. n. **1** di **1**

Ubicazione e riferimenti catastali dell'immobile	
Comune <b>POTENZA</b>	C.T. Fgl. <b>47</b> Mapp. <b>2255</b>
Via/ Piazza <b>VACCARO</b>	C.E.U. Sez. Fgl. <b>47</b> Mapp. <b>2255</b>
ESTRATTO DI MAPPA	SCALA 1: <b>2000</b> Tipo Mappale n. <b>5360</b> del <b>1995</b>
Riservato all'Ufficio Tecnico Erariale Protocollo <b>1634/96</b> Sostituito o modificato nel mod. EP/1 prot. Annullato o sostituito nel mod. EP/1 prot.	Operatore  IL TECNICO <b>19/06/1996</b>  <b>Carlo Perrino Fidduti</b>



MOD. EP/2 - CEU

**MINISTERO DELLE FINANZE  
DIPARTIMENTO DEL TERRITORIO**

Ufficio Tecnico Erariale di POTENZA

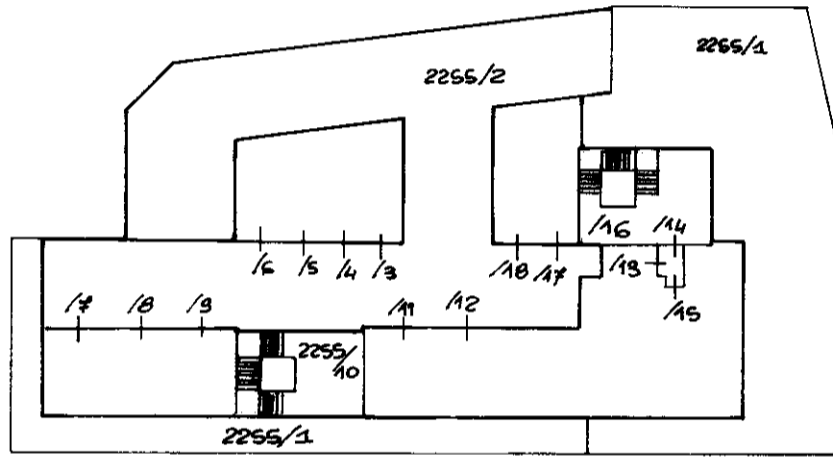
**ELABORATO PLANIMETRICO**

Pag. n. 1 di 5

Comune <u>POTENZA</u>	Sezione	Foglio <u>47</u>	Numero <u>2255</u>	Tipo mappale n. <u>5360</u>	del <u>22-12-995</u>
--------------------------	---------	---------------------	-----------------------	--------------------------------	-------------------------

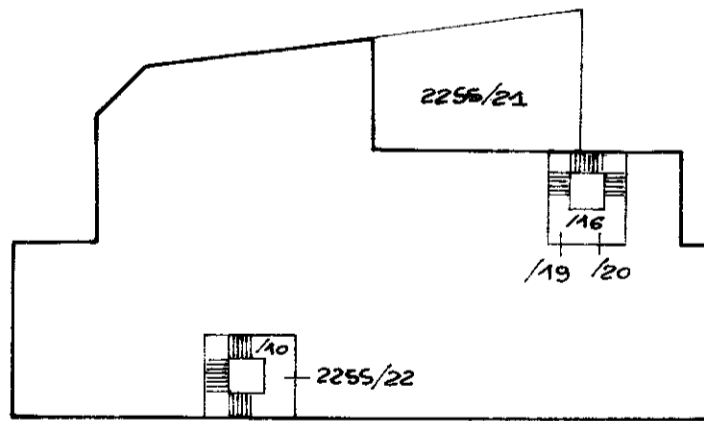
DIMOSTRAZIONE GRAFICA DEI SUBALTERNI ASSEGNATI

SCALA 1: 500



PIANO TERRA

VIA VACCARO



05319041

PIANO 1°

log. belvedere srl roma	Riservato all'Ufficio Tecnico Erariale	L'operatore	IL TECNICO
	Protocollo <u>1034/96</u>		<u>7-06-1996</u>
	Sostituisce il precedente mod. EP/2 prot.	.....	data
	Annullato o sostituito dal mod. EP/2 prot.	.....	 firma e timbro



MOD. EP/2 - CUE

**MINISTERO DELLE FINANZE  
DIPARTIMENTO DEL TERRITORIO**

Ufficio Tecnico Erariale di **POTENZA**

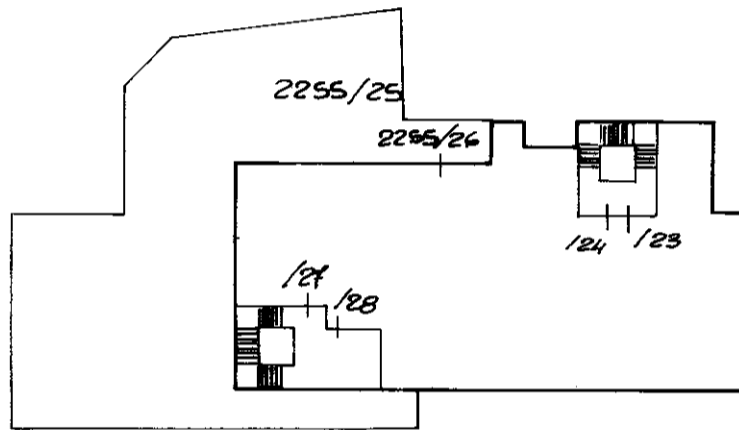
**ELABORATO PLANIMETRICO**

Pag. 2 di 5

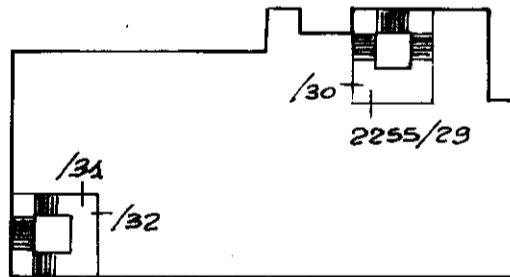
Comune <b>POTENZA</b>	Sezione	Foglio <b>47</b>	Numero <b>2255</b>	Tip. inappet. n. <b>5360</b>	de <b>22-12-995</b>
--------------------------	---------	---------------------	-----------------------	---------------------------------	------------------------

DIMOSTRAZIONE GRAFICA DEI SUBALTERNI ASSEGNATI

SCALA 1: 500



**PIANO 2°**



**PIANO 3°**



05319058

Riservato all'Ufficio Tecnico Erariale

L'operatore

Protocollo *1034/90*

*[Signature]*

Sostituisce il precedente mod. EP/2 prot.

Annulato e sostituito dal mod. EP/2 prot.

IL TECNICO

*7-06-1996*

*Carlo Bettina*

slog. bellafante.01 - 02/93



MOD. EP/2 - CEU

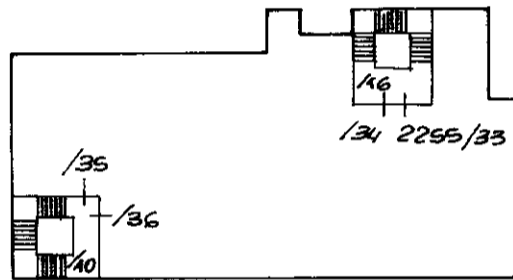
**MINISTERO DELLE FINANZE  
DIPARTIMENTO DEL TERRITORIO**

Ufficio Tecnico Erariale di **POTENZA**

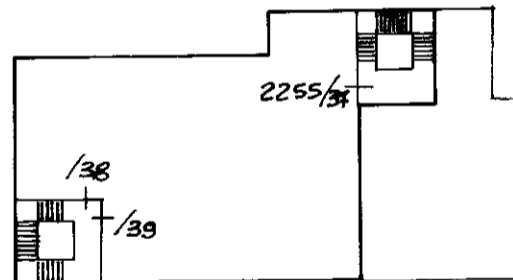
**ELABORATO PLANIMETRICO**

Pag. n. **3** di **5**

Comune <b>POTENZA</b>	Sezione	Foglio <b>47</b>	Numero <b>2255</b>	Tipo municipale n. <b>5360</b>	del <b>22-12-996</b>
DIMOSTRAZIONE GRAFICA DEI SUBALTERNI ASSEGNATI					SCALA 1: <b>500</b>





PIANO 4°



PIANO 5°



05319066

<p>Riservato all'Ufficio Tecnico Erariale</p> <p>Protocollo <b>1634/96</b></p> <p>Sostituisce il precedente mod. EP/2 prot</p> <p>Annullato o sostituito dal mod. EP/2 prot</p>	<p>L'operatore</p> 	<p>IL TECNICO</p> <p><b>7-06-1996</b></p>  <p><b>Roberto Giuseppe Fiddenti</b></p> <p>Architetto</p>
---	--	---

001 - Modificato in corso



MOD. EP/2 - CEU

**MINISTERO DELLE FINANZE  
DIPARTIMENTO DEL TERRITORIO**

Ufficio Tecnico Erariale di POTENZA

**ELABORATO PLANIMETRICO**

Pag. n. 4 di 5

Comune <u>POTENZA</u>	Sezione	Foglio <u>47</u>	Numero <u>2255</u>	Tipo mappale n. <u>5360</u>	del <u>22-12-996</u>
--------------------------	---------	---------------------	-----------------------	--------------------------------	-------------------------

DIMOSTRAZIONE GRAFICA DEI SUBALTERNI ASSEGNATI

SCALA 1: 500

PIANO 6°

PIANO COPERTURA

<p><b>Riservato all'Ufficio Tecnico Erariale</b></p> <p>Protocollo <u>1634/96</u></p> <p>Sostituisce il precedente mod. EP/2 prot. ....</p> <p>Annullato o sostituito dal mod. EP/2 prot. ....</p>	<p><b>L'operatore</b></p> <p><i>[Signature]</i></p>	<p><b>IL TECNICO</b></p> <p><u>4-06-1996</u></p> <p><i>[Signature]</i></p> <p><small>Stima e timbro</small></p>
--	---	---



MOD. EP/2 - CEU

**MINISTERO DELLE FINANZE  
DIPARTIMENTO DEL TERRITORIO**

Ufficio Tecnico Erariale di **POTENZA**

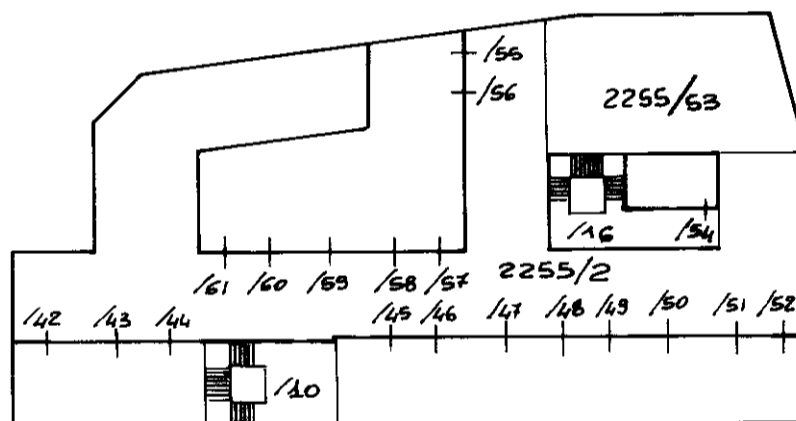
**ELABORATO PLANIMETRICO**

Pag. n. **5**, di **5**

Comune <b>POTENZA</b>	Sezione	Foglio <b>47</b>	Numero <b>2255</b>	Tipo mappale n. <b>5360</b>	del <b>22-12-996</b>
--------------------------	---------	---------------------	-----------------------	--------------------------------	-------------------------

DIMOSTRAZIONE GRAFICA DEI SUBALTERNI ASSEGNATI

SCALA 1: **500**



PIANO SOTTOSTRADA



05319082

Riservato all'Ufficio Tecnico Erariale

L'operatore

Protocollo **1634/96**

Sostituisce il precedente mod. EP/2 prot.

IL TECNICO

**7-06-1996**

Annullato o sostituito dal mod. EP/2 prot.

**Cel. B. Colucci**  
firma e timbro

log. catane. 01 - 00183

## Elenco immobili fabbricati

Situazione degli atti informatizzati al 21/03/2025

Dati della richiesta: siti nel comune di **POTENZA (G942) (PZ)** Foglio 47 Particella 2255

Immobili 74.



Dati identificativi

Dati di classamento

Indirizzo

1	Foglio 47 Part. 2255 Sub. 1 Partita <b>Bene comune non censibile</b>		VIA ISCA DEGLI ANTICHI n. 18 Piano T
2	Foglio 47 Part. 2255 Sub. 2 Partita <b>Bene comune non censibile</b>		VIA ISCA DEGLI ANTICHI n. 18 Piano T
3	Foglio 47 Part. 2255 Sub. 3 Partita <b>Unita' immobiliare soppressa</b>		
4	Foglio 47 Part. 2255 Sub. 4 Partita <b>Unita' immobiliare soppressa</b>		
5	Foglio 47 Part. 2255 Sub. 5 Partita <b>Unita' immobiliare soppressa</b>		
6	Foglio 47 Part. 2255 Sub. 6 Partita <b>Unita' immobiliare soppressa</b>		
7	Foglio 47 Part. 2255 Sub. 7	Categoria <b>C/6<sup>a</sup></b> Classe <b>8</b> Consistenza <b>22 m<sup>2</sup></b> Rendita Euro <b>90,90</b>	VIA ISCA DEGLI ANTICHI n. 18 Piano T
8	Foglio 47 Part. 2255 Sub. 8	Categoria <b>C/6<sup>a</sup></b> Classe <b>8</b> Consistenza <b>21 m<sup>2</sup></b> Rendita Euro <b>86,76</b>	VIA ISCA DEGLI ANTICHI n. 18 Piano T
9	Foglio 47 Part. 2255 Sub. 9	Categoria <b>C/6<sup>a</sup></b> Classe <b>8</b> Consistenza <b>21 m<sup>2</sup></b> Rendita Euro <b>86,76</b>	VIA ISCA DEGLI ANTICHI n. 18 Piano T
10	Foglio 47 Part. 2255 Sub. 10 Partita <b>Bene comune non censibile</b>		VIA ISCA DEGLI ANTICHI n. 18 Piano T
11	Foglio 47 Part. 2255 Sub. 11	Categoria <b>C/6<sup>a</sup></b> Classe <b>8</b> Consistenza <b>21 m<sup>2</sup></b> Rendita Euro <b>86,76</b>	VIA ISCA DEGLI ANTICHI n. 18 Piano T
12	Foglio 47 Part. 2255 Sub. 12	Categoria <b>C/6<sup>a</sup></b> Classe <b>8</b> Consistenza <b>16 m<sup>2</sup></b> Rendita Euro <b>66,11</b>	VIA ISCA DEGLI ANTICHI n. 12 Piano T
13	Foglio 47 Part. 2255 Sub. 13	Categoria <b>A/10<sup>b</sup></b> Classe <b>4</b> Consistenza <b>4 vani</b> Rendita Euro <b>1332,46</b>	VIA ISCA DEGLI ANTICHI n. 12 Interno 2 Piano T
14	Foglio 47 Part. 2255 Sub. 14 Partita <b>Bene comune non censibile</b>		VIA ISCA DEGLI ANTICHI n. 12 Piano T

15	Foglio 47 Part. 2255 Sub. 15	Categoria <b>A/10<sup>b)</sup></b> Classe <b>4</b> Consistenza <b>2.5 vani</b> Rendita <b>Euro 832,79</b>	VIA ISCA DEGLI ANTICHI n. 12 Piano T
16	Foglio 47 Part. 2255 Sub. 16 Partita <b>Bene comune non censibile</b>		VIA ISCA DEGLI ANTICHI n. 12 Piano T
17	Foglio 47 Part. 2255 Sub. 17	Categoria <b>C/6<sup>a)</sup></b> Classe <b>8</b> Consistenza <b>24 m<sup>2</sup></b> Rendita <b>Euro 99,16</b>	VIA ISCA DEGLI ANTICHI n. 12 Piano T
18	Foglio 47 Part. 2255 Sub. 18	Categoria <b>C/6<sup>a)</sup></b> Classe <b>8</b> Consistenza <b>23 m<sup>2</sup></b> Rendita <b>Euro 95,03</b>	VIA ISCA DEGLI ANTICHI n. 12 Piano T
19	Foglio 47 Part. 2255 Sub. 19	Categoria <b>A/10<sup>b)</sup></b> Classe <b>4</b> Consistenza <b>5 vani</b> Rendita <b>Euro 1665,57</b>	VIA ISCA DEGLI ANTICHI n. 12 Scala A Piano 1
20	Foglio 47 Part. 2255 Sub. 20	Categoria <b>A/2<sup>c)</sup></b> Classe <b>8</b> Consistenza <b>7 vani</b> Rendita <b>Euro 831,50</b>	VIA ISCA DEGLI ANTICHI n. 12 Scala A Piano 1
21	Foglio 47 Part. 2255 Sub. 21 Partita <b>Bene comune non censibile</b>		VIA ISCA DEGLI ANTICHI n. 18 Piano 1
22	Foglio 47 Part. 2255 Sub. 22 Partita <b>Unita' immobiliare soppressa</b>		
23	Foglio 47 Part. 2255 Sub. 23	Categoria <b>A/2<sup>c)</sup></b> Classe <b>8</b> Consistenza <b>7 vani</b> Rendita <b>Euro 831,50</b>	VIA ISCA DEGLI ANTICHI n. 12 Scala A Piano 2
24	Foglio 47 Part. 2255 Sub. 24	Categoria <b>A/2<sup>c)</sup></b> Classe <b>8</b> Consistenza <b>4.5 vani</b> Rendita <b>Euro 534,53</b>	VIA ISCA DEGLI ANTICHI n. 12 Scala A Piano 2
25	Foglio 47 Part. 2255 Sub. 25 Partita <b>Bene comune non censibile</b>		VIA ISCA DEGLI ANTICHI n. 18 Piano 2
26	Foglio 47 Part. 2255 Sub. 26	Categoria <b>C/2<sup>d)</sup></b> Classe <b>7</b> Consistenza <b>59 m<sup>2</sup></b> Rendita <b>Euro 228,53</b>	VIA ISCA DEGLI ANTICHI n. 18 Scala A Piano 2
27	Foglio 47 Part. 2255 Sub. 27 Partita <b>Unita' immobiliare soppressa</b>		
28	Foglio 47 Part. 2255 Sub. 28	Categoria <b>C/3<sup>e)</sup></b> Classe <b>9</b> Consistenza <b>66 m<sup>2</sup></b> Rendita <b>Euro 374,95</b>	VIA ISCA DEGLI ANTICHI n. 18 Scala B Piano 2
29	Foglio 47 Part. 2255 Sub. 29	Categoria <b>A/2<sup>c)</sup></b> Classe <b>8</b> Consistenza <b>7 vani</b> Rendita <b>Euro 831,50</b>	VIA ISCA DEGLI ANTICHI n. 12 Scala A Piano 3
30	Foglio 47 Part. 2255 Sub. 30	Categoria <b>A/2<sup>c)</sup></b> Classe <b>8</b> Consistenza <b>4 vani</b> Rendita <b>Euro 475,14</b>	VIA ISCA DEGLI ANTICHI n. 12 Scala A Piano 3
31	Foglio 47 Part. 2255 Sub. 31	Categoria <b>A/2<sup>c)</sup></b> Classe <b>8</b> Consistenza <b>6 vani</b> Rendita <b>Euro 712,71</b>	VIA ISCA DEGLI ANTICHI n. 18 Scala A Piano 2
32	Foglio 47 Part. 2255 Sub. 32	Categoria <b>A/2<sup>c)</sup></b> Classe <b>8</b> Consistenza <b>5.5 vani</b> Rendita <b>Euro 653,32</b>	VIA ISCA DEGLI ANTICHI n. 18 Scala B Piano 3
33	Foglio 47 Part. 2255 Sub. 33	Categoria <b>A/2<sup>c)</sup></b> Classe <b>8</b> Consistenza <b>7 vani</b> Rendita <b>Euro 831,50</b>	VIA ISCA DEGLI ANTICHI n. 12 Scala A Piano 4

34	Foglio 47 Part. 2255 Sub. 34	Categoria A/2 <sup>o</sup> Classe 8 Consistenza 5.5 vani Rendita Euro 653,32	VIA ISCA DEGLI ANTICHI n. 12 Scala A Piano 4
35	Foglio 47 Part. 2255 Sub. 35	Categoria A/2 <sup>o</sup> Classe 8 Consistenza 5.5 vani Rendita Euro 653,32	VIA ISCA DEGLI ANTICHI n. 18 Piano 2
36	Foglio 47 Part. 2255 Sub. 36	Categoria A/2 <sup>o</sup> Classe 8 Consistenza 5 vani Rendita Euro 593,93	VIA ISCA DEGLI ANTICHI n. 18 Scala B Piano 4
37	Foglio 47 Part. 2255 Sub. 37 Partita Unita' immobiliare soppressa		
38	Foglio 47 Part. 2255 Sub. 38	Categoria A/2 <sup>o</sup> Classe 8 Consistenza 4.5 vani Rendita Euro 534,53	VIA ISCA DEGLI ANTICHI n. 18 Scala B Piano 5
39	Foglio 47 Part. 2255 Sub. 39	Categoria A/2 <sup>o</sup> Classe 8 Consistenza 3 vani Rendita Euro 356,36	VIA ISCA DEGLI ANTICHI n. 18 Scala B Piano 5
40	Foglio 47 Part. 2255 Sub. 40	Categoria A/2 <sup>o</sup> Classe 9 Consistenza 7 vani Rendita Euro 976,10	VIA ISCA DEGLI ANTICHI n. 18 Piano 6
41	Foglio 47 Part. 2255 Sub. 41 Partita Bene comune non censibile		VIA ISCA DEGLI ANTICHI n. 18 Piano 7
42	Foglio 47 Part. 2255 Sub. 42 Partita Unita' immobiliare soppressa		
43	Foglio 47 Part. 2255 Sub. 43	Categoria C/6 <sup>o</sup> Classe 8 Consistenza 21 m <sup>2</sup> Rendita Euro 86,76	VIA ISCA DEGLI ANTICHI n. 18 Piano S1
44	Foglio 47 Part. 2255 Sub. 44	Categoria C/6 <sup>o</sup> Classe 8 Consistenza 21 m <sup>2</sup> Rendita Euro 86,76	VIA ISCA DEGLI ANTICHI n. 18 Piano S1
45	Foglio 47 Part. 2255 Sub. 45	Categoria C/6 <sup>o</sup> Classe 8 Consistenza 26 m <sup>2</sup> Rendita Euro 107,42	VIA ISCA DEGLI ANTICHI n. 18 Piano S1
46	Foglio 47 Part. 2255 Sub. 46	Categoria C/6 <sup>o</sup> Classe 8 Consistenza 26 m <sup>2</sup> Rendita Euro 107,42	VIA ISCA DEGLI ANTICHI n. 18 Piano S1
47	Foglio 47 Part. 2255 Sub. 47	Categoria C/6 <sup>o</sup> Classe 8 Consistenza 27 m <sup>2</sup> Rendita Euro 111,55	VIA ISCA DEGLI ANTICHI n. 12 Piano S1
48	Foglio 47 Part. 2255 Sub. 48 Partita Unita' immobiliare soppressa		
49	Foglio 47 Part. 2255 Sub. 49 Partita Unita' immobiliare soppressa		
50	Foglio 47 Part. 2255 Sub. 50	Categoria C/6 <sup>o</sup> Classe 8 Consistenza 25 m <sup>2</sup> Rendita Euro 103,29	VIA ISCA DEGLI ANTICHI n. 18 Piano S1
51	Foglio 47 Part. 2255 Sub. 51 Partita Unita' immobiliare soppressa		
52	Foglio 47 Part. 2255 Sub. 52 Partita Unita' immobiliare soppressa		

53	Foglio 47 Part. 2255 Sub. 53	Categoria C/6 <sup>a</sup> ) Classe 5 Consistenza 175 m <sup>2</sup> Rendita Euro 442,86	VIA ISCA DEGLI ANTICHI n. 18 Piano S1
54	Foglio 47 Part. 2255 Sub. 55	Categoria C/6 <sup>a</sup> ) Classe 8 Consistenza 15 m <sup>2</sup> Rendita Euro 61,97	VIA ISCA DEGLI ANTICHI n. 18 Piano S1
55	Foglio 47 Part. 2255 Sub. 56	Categoria C/6 <sup>a</sup> ) Classe 8 Consistenza 31 m <sup>2</sup> Rendita Euro 128,08	VIA ISCA DEGLI ANTICHI n. 18 Piano S1
56	Foglio 47 Part. 2255 Sub. 57	Categoria C/6 <sup>a</sup> ) Classe 8 Consistenza 16 m <sup>2</sup> Rendita Euro 66,11	VIA ISCA DEGLI ANTICHI n. 18 Piano S1
57	Foglio 47 Part. 2255 Sub. 58	Categoria C/6 <sup>a</sup> ) Classe 8 Consistenza 15 m <sup>2</sup> Rendita Euro 61,97	VIA ISCA DEGLI ANTICHI n. 18 Piano S1
58	Foglio 47 Part. 2255 Sub. 59	Categoria C/6 <sup>a</sup> ) Classe 8 Consistenza 36 m <sup>2</sup> Rendita Euro 148,74	VIA ISCA DEGLI ANTICHI n. 18 Piano S1
59	Foglio 47 Part. 2255 Sub. 60 Partita Unita' immobiliare soppressa		
60	Foglio 47 Part. 2255 Sub. 61 Partita Unita' immobiliare soppressa		
61	Foglio 47 Part. 2255 Sub. 62	Categoria A/2 <sup>a</sup> ) Classe 8 Consistenza 3.5 vani Rendita Euro 415,75	VIA ISCA DEGLI ANTICHI n. 12 Piano 5
62	Foglio 47 Part. 2255 Sub. 63	Categoria A/2 <sup>a</sup> ) Classe 8 Consistenza 5 vani Rendita Euro 593,93	VIA ISCA DEGLI ANTICHI n. 12 Piano 5
63	Foglio 47 Part. 2255 Sub. 64	Categoria A/10 <sup>b</sup> ) Classe 4 Consistenza 8.5 vani Rendita Euro 2831,47	VIA ISCA DEGLI ANTICHI n. 18 Piano 1
64	Foglio 47 Part. 2255 Sub. 65	Categoria C/2 <sup>a</sup> ) Classe 7 Consistenza 55 m <sup>2</sup> Rendita Euro 213,04	VIA ISCA DEGLI ANTICHI n. 18 Piano 1
65	Foglio 47 Part. 2255 Sub. 66	Categoria C/2 <sup>a</sup> ) Classe 7 Consistenza 72 m <sup>2</sup> Rendita Euro 278,89	VIA ISCA DEGLI ANTICHI n. 18 Piano 1
66	Foglio 47 Part. 2255 Sub. 67	Categoria C/2 <sup>a</sup> ) Classe 7 Consistenza 222 m <sup>2</sup> Rendita Euro 859,90	VIA ISCA DEGLI ANTICHI n. 18 Piano 1
67	Foglio 47 Part. 2255 Sub. 68	Categoria C/2 <sup>a</sup> ) Classe 8 Consistenza 21 m <sup>2</sup> Rendita Euro 95,44	VIA ISCA DEGLI ANTICHI n. 18 Piano 1
68	Foglio 47 Part. 2255 Sub. 69	Categoria C/6 <sup>a</sup> ) Classe 8 Consistenza 37 m <sup>2</sup> Rendita Euro 152,87	VIA ISCA DEGLI ANTICHI n. 18 Piano T
69	Foglio 47 Part. 2255 Sub. 70	Categoria C/2 <sup>a</sup> ) Classe 5 Consistenza 61 m <sup>2</sup> Rendita Euro 173,27	VIA ISCA DEGLI ANTICHI n. 18 Scala 1 Piano S1
70	Foglio 47 Part. 2255 Sub. 71	Categoria C/6 <sup>a</sup> ) Classe 6 Consistenza 34 m <sup>2</sup> Rendita Euro 101,85	VIA ISCA DEGLI ANTICHI n. 18 Piano S1
71	Foglio 47 Part. 2255 Sub. 72	Categoria C/6 <sup>a</sup> ) Classe 6 Consistenza 34 m <sup>2</sup> Rendita Euro 101,85	VIA ISCA DEGLI ANTICHI n. 18 Piano S1

72	Foglio 47 Part. 2255 Sub. 73	Categoria <b>A/4<sup>9)</sup></b> Classe <b>7</b> Consistenza <b>3.5 vani</b> Rendita <b>Euro 244,03</b>	<b>VIA ISCA DEGLI ANTICHI n. 18</b> <b>Piano 2</b>
73	Foglio 47 Part. 2255 Sub. 74	Categoria <b>C/6<sup>9)</sup></b> Classe <b>6</b> Consistenza <b>35 m<sup>2</sup></b> Rendita <b>Euro</b> <b>104,84</b>	<b>VIA ISCA DEGLI ANTICHI n. 18</b> <b>Piano S1</b>
74	Foglio 47 Part. 2255 Sub. 75	Categoria <b>C/6<sup>9)</sup></b> Classe <b>8</b> Consistenza <b>38 m<sup>2</sup></b> Rendita <b>Euro</b> <b>157,00</b>	<b>VIA ISCA DEGLI ANTICHI n. 18</b> <b>Piano T</b>

---

Visura telematica

---

*Legenda*

- a) C/6: Stalle, scuderie, rimesse e autorimesse
- b) A/10: Uffici e studi privati
- c) A/2: Abitazioni di tipo civile
- d) C/2: Magazzini e locali di deposito
- e) C/3: Laboratori per arti e mestieri
- f) A/4: Abitazioni di tipo popolare

## ACCERTAMENTO DELLA PROPRIETA' IMMOBILIARE URBANA ELENCO DEI SUBALTERNI ASSEGNATI

Comune POTENZA	Sezione	Foglio 47	Particella 2255	Tipo mappale	del:
-------------------	---------	--------------	--------------------	--------------	------

Sub	UBICAZIONE via/piazza	n.civ	Piani	Scala	Int	DESCRIZIONE
1	VIA ISCA DEGLI ANTICHI	18	T			Bene comune non censibile
2	VIA ISCA DEGLI ANTICHI	18	T			Bene comune non censibile
3						Immobile Soppresso
4						Immobile Soppresso
5						Immobile Soppresso
6						Immobile Soppresso
7	VIA ISCA DEGLI ANTICHI	18	T			STALLE, SCUDERIE, RIMESSE E AUTORIMESSE
8	VIA ISCA DEGLI ANTICHI	18	T			STALLE, SCUDERIE, RIMESSE E AUTORIMESSE
9	VIA ISCA DEGLI ANTICHI	18	T			STALLE, SCUDERIE, RIMESSE E AUTORIMESSE
10	VIA ISCA DEGLI ANTICHI	18	T			Bene comune non censibile
11	VIA ISCA DEGLI ANTICHI	18	T			STALLE, SCUDERIE, RIMESSE E AUTORIMESSE
12	VIA ISCA DEGLI ANTICHI	12	T			STALLE, SCUDERIE, RIMESSE E AUTORIMESSE
13	VIA ISCA DEGLI ANTICHI	12	T		2	UFFICI E STUDI PRIVATI
14	VIA ISCA DEGLI ANTICHI	12	T			Bene comune non censibile
15	VIA ISCA DEGLI ANTICHI	12	T			UFFICI E STUDI PRIVATI
16	VIA ISCA DEGLI ANTICHI	12	T			Bene comune non censibile
17	VIA ISCA DEGLI ANTICHI	12	T			STALLE, SCUDERIE, RIMESSE E AUTORIMESSE
18	VIA ISCA DEGLI ANTICHI	12	T			STALLE, SCUDERIE, RIMESSE E AUTORIMESSE
19	VIA ISCA DEGLI ANTICHI	12	1	A0		UFFICI E STUDI PRIVATI
20	VIA ISCA DEGLI ANTICHI	12	1	A0		ABITAZIONI DI TIPO CIVILE
21	VIA ISCA DEGLI ANTICHI	18	1			Bene comune non censibile
22						Immobile Soppresso
23	VIA ISCA DEGLI ANTICHI	12	2	A0		ABITAZIONI DI TIPO CIVILE
24	VIA ISCA DEGLI ANTICHI	12	2	A0		ABITAZIONI DI TIPO CIVILE
25	VIA ISCA DEGLI ANTICHI	18	2			Bene comune non censibile
26	VIA ISCA DEGLI ANTICHI	18	2	A0		MAGAZZINI E LOCALI DI DEPOSITO
27						Immobile Soppresso
28	VIA ISCA DEGLI ANTICHI	18	2	B0		LABORATORI PER ARTI E MESTIERI
29	VIA ISCA DEGLI ANTICHI	12	3	A0		ABITAZIONI DI TIPO CIVILE
30	VIA ISCA DEGLI ANTICHI	12	3	A0		ABITAZIONI DI TIPO CIVILE

31	VIA ISCA DEGLI ANTICHI	18	2	A0		ABITAZIONI DI TIPO CIVILE
32	VIA ISCA DEGLI ANTICHI	18	3	B0		ABITAZIONI DI TIPO CIVILE
33	VIA ISCA DEGLI ANTICHI	12	4	A0		ABITAZIONI DI TIPO CIVILE
34	VIA ISCA DEGLI ANTICHI	12	4	A0		ABITAZIONI DI TIPO CIVILE
35	VIA ISCA DEGLI ANTICHI	18	2			ABITAZIONI DI TIPO CIVILE
36	VIA ISCA DEGLI ANTICHI	18	4	B0		ABITAZIONI DI TIPO CIVILE
37						Immobile Soppresso
38	VIA ISCA DEGLI ANTICHI	18	5	B0		ABITAZIONI DI TIPO CIVILE
39	VIA ISCA DEGLI ANTICHI	18	5	B0		ABITAZIONI DI TIPO CIVILE
40	VIA ISCA DEGLI ANTICHI	18	6			ABITAZIONI DI TIPO CIVILE
41	VIA ISCA DEGLI ANTICHI	18	7			Bene comune non censibile
42						Immobile Soppresso
43	VIA ISCA DEGLI ANTICHI	18	S1			STALLE, SCUDERIE, RIMESSE E AUTORIMESSE
44	VIA ISCA DEGLI ANTICHI	18	S1			STALLE, SCUDERIE, RIMESSE E AUTORIMESSE
45	VIA ISCA DEGLI ANTICHI	18	S1			STALLE, SCUDERIE, RIMESSE E AUTORIMESSE
46	VIA ISCA DEGLI ANTICHI	18	S1			STALLE, SCUDERIE, RIMESSE E AUTORIMESSE
47	VIA ISCA DEGLI ANTICHI	12	S1			STALLE, SCUDERIE, RIMESSE E AUTORIMESSE
48						Immobile Soppresso
49						Immobile Soppresso
50	VIA ISCA DEGLI ANTICHI	18	S1			STALLE, SCUDERIE, RIMESSE E AUTORIMESSE
51						Immobile Soppresso
52						Immobile Soppresso
53	VIA ISCA DEGLI ANTICHI	18	S1			STALLE, SCUDERIE, RIMESSE E AUTORIMESSE
55	VIA ISCA DEGLI ANTICHI	18	S1			STALLE, SCUDERIE, RIMESSE E AUTORIMESSE
56	VIA ISCA DEGLI ANTICHI	18	S1			STALLE, SCUDERIE, RIMESSE E AUTORIMESSE
57	VIA ISCA DEGLI ANTICHI	18	S1			STALLE, SCUDERIE, RIMESSE E AUTORIMESSE
58	VIA ISCA DEGLI ANTICHI	18	S1			STALLE, SCUDERIE, RIMESSE E AUTORIMESSE
59	VIA ISCA DEGLI ANTICHI	18	S1			STALLE, SCUDERIE, RIMESSE E AUTORIMESSE
60						Immobile Soppresso
61						Immobile Soppresso
62	VIA ISCA DEGLI ANTICHI	12	5			ABITAZIONI DI TIPO CIVILE
63	VIA ISCA DEGLI ANTICHI	12	5			ABITAZIONI DI TIPO CIVILE
64	VIA ISCA DEGLI ANTICHI	18	1			UFFICI E STUDI PRIVATI
65	VIA ISCA DEGLI ANTICHI	18	1			MAGAZZINI E LOCALI DI DEPOSITO
66	VIA ISCA DEGLI ANTICHI	18	1			MAGAZZINI E LOCALI DI DEPOSITO
67	VIA ISCA DEGLI ANTICHI	18	1			MAGAZZINI E LOCALI DI DEPOSITO

68	VIA ISCA DEGLI ANTICHI	18	1			MAGAZZINI E LOCALI DI DEPOSITO
69	VIA ISCA DEGLI ANTICHI	18	T			STALLE, SCUDERIE, RIMESSE E AUTORIMESSE
70	VIA ISCA DEGLI ANTICHI	18	S1	1		MAGAZZINI E LOCALI DI DEPOSITO
71	VIA ISCA DEGLI ANTICHI	18	S1			STALLE, SCUDERIE, RIMESSE E AUTORIMESSE
72	VIA ISCA DEGLI ANTICHI	18	S1			STALLE, SCUDERIE, RIMESSE E AUTORIMESSE
73	VIA ISCA DEGLI ANTICHI	18	2			ABITAZIONI DI TIPO POPOLARE
74	VIA ISCA DEGLI ANTICHI	18	S1			STALLE, SCUDERIE, RIMESSE E AUTORIMESSE
75	VIA ISCA DEGLI ANTICHI	18	T			STALLE, SCUDERIE, RIMESSE E AUTORIMESSE

Legenda

- Legenda
- Basilicata
- Altre Regioni
- Acque
- Limiti comunali

Ortofoto\_2020

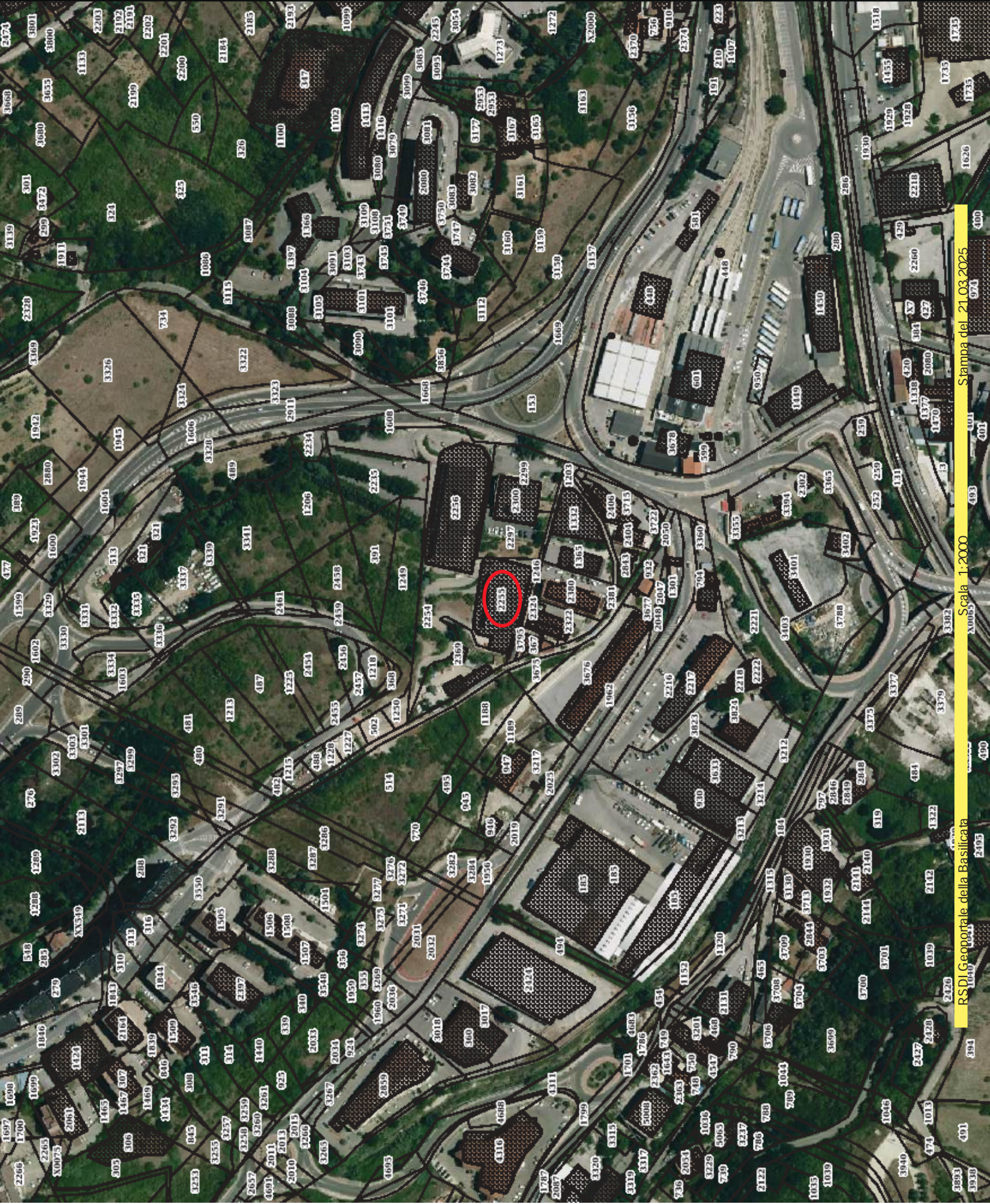
confini:limiti\_comunali\_istat\_2011  
toponimi

Fabbricati

Terreni

Particelle

rsdi:Catastali\_2012



La presente stampa non ha carattere probatorio ai fini legali, ha uno scopo puramente illustrativo e non assume in nessun caso carattere di ufficialità, responsabilità riguardo alla precisione metrica dei dati pubblicati e del loro eventuale utilizzo.