

Individuazione dei beni pignorati
Stralcio Google Earth Pro



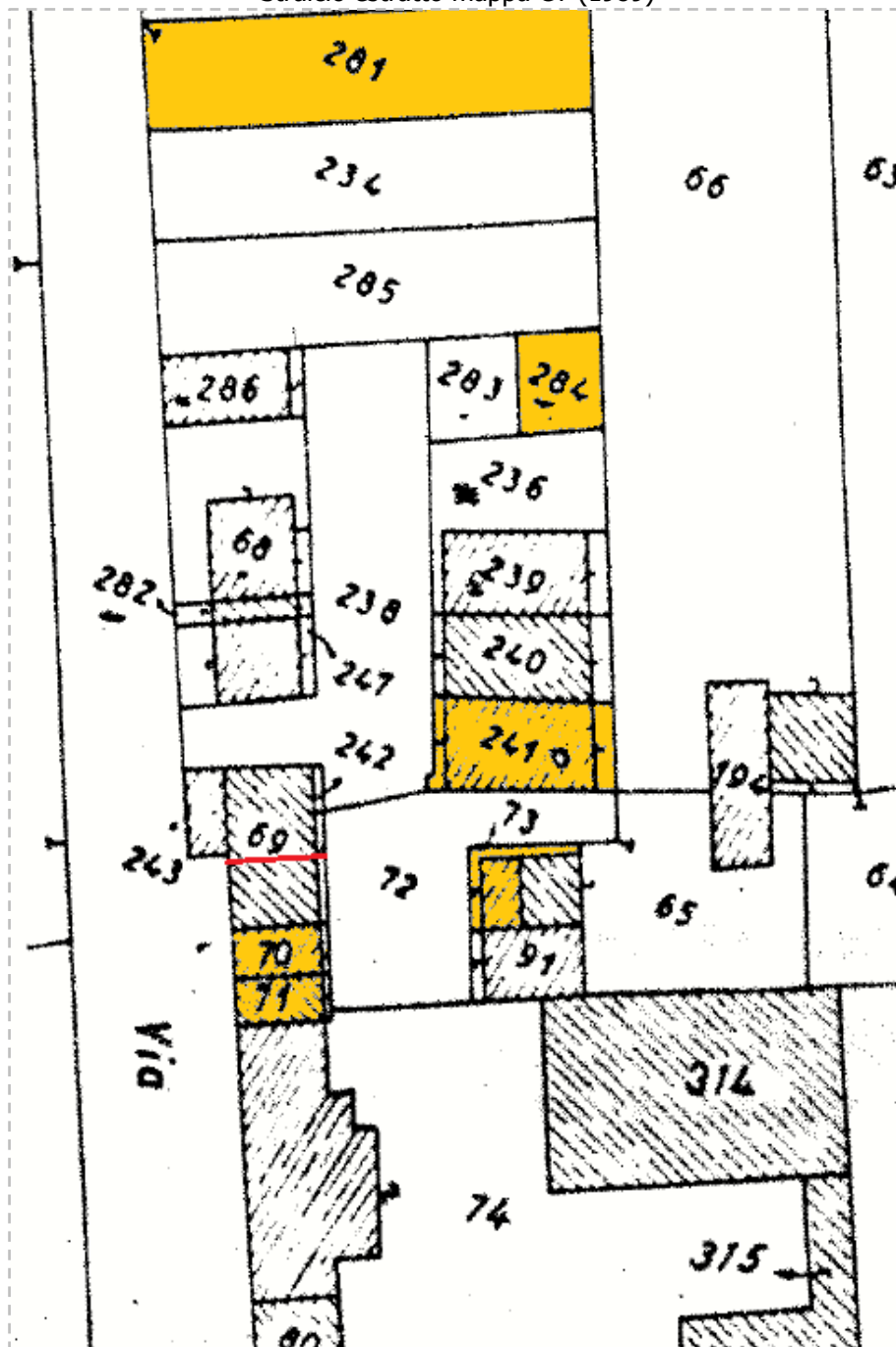
● Localizzazione immobili

Stralcio estratto mappa – Cornale e Bastida sezione Bastida









Mapp. 743 - Abitazione su due piani; mapp. 369 – portico e balcone coperto; mapp. 367 – ripostiglio su due piani; mapp. 368 – Portico, mapp. 284 – Area urbana, mapp. 281 – terreno

Stralcio estratto mappa CT (1989)





TESSUTI URBANI CONSOLIDATI

-  Tessuto storico - TS
-  Tessuto urbano consolidato prevalentemente residenziale - TCR
-  Tessuto urbano consolidato prevalentemente produttivo correlato alla filiera agricola - TCAg
-  Tessuto urbano consolidato prevalentemente produttivo-artigianale - TCA
-  Allineamenti obbligatori
-  Comparto assoggettato a permesso di costruire convenzionato