

MODULARIO
a r.r.n. 407



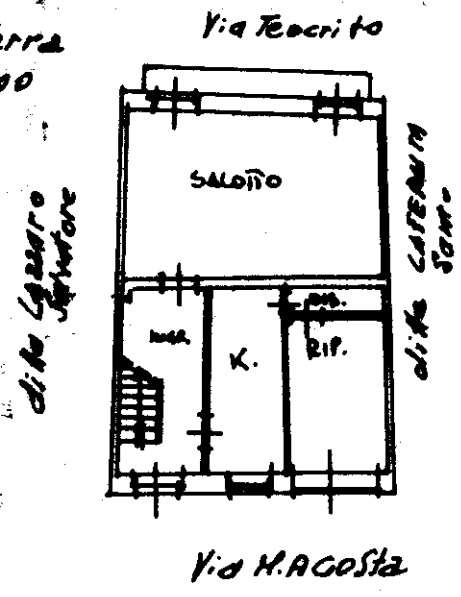
MINISTERO DELLE FINANZE
DIPARTIMENTO DEL TERRITORIO
CATASTO EDILIZIO URBANO (RDL 13-4-1939, n. 652)

MOD. EM (CEU)

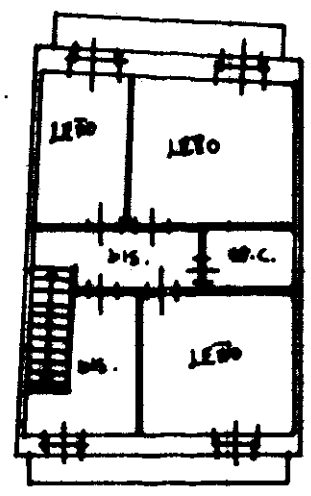
LIRE
200

Planimetria di u.i.u. in Comune di.....**VIZZINI**..... via**M. AGOSTA**..... civ. **80**

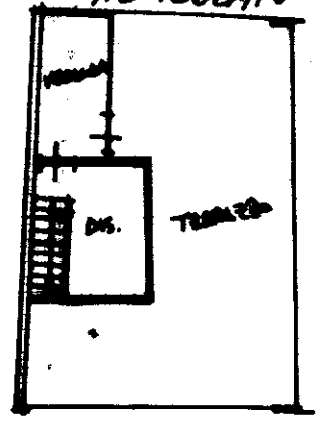
Piano Terra
H=ml. 3,00



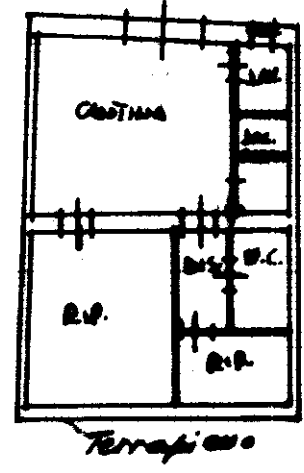
Via Teocrito 1° Piano
H=ml. 3,00



2° Piano
H=ml. 2,25
Via Teocrito




Via Teocrito 1° Piano sottostada
H=ml. 2,70



Via M. AGOSTA

ORIENTAMENTO




SCALA DI 1:200

Banco - Istituto Poligrafico e Zecca dello Stato - P.V.

Catasto di Fabbricati - Situazione al 21/03/2025 - Comune di VIZZINI(MI00) - < Foglio 81 - Particella 25 - Subalterno 1 >
VIA M. AGOSTA n. 30 Piano S1-T - 1-2

Dichiarazione di N.C.
Denuncia di variazione
Ultima planimetria in atti
Data presentazione: 14/07/2000 - Data: 21/03/2025 - n. T18639 - Richiedente: SNLGLN76H63B428G
Totale sheets: 1 - Formato: acquisizione: A4 (210x297) - Formato stampato: A4 (210x297)

Compilata dal **GEOMETRA RICCO**
(Titolo, cognome e nome)
SEBASTIANO
Iscritto all'albo dei **GEOMETRI**
della provincia di **CATANIA**
date **13.01.2000** Firma *[Signature]*



RISERVATO ALL'UFFICIO
59711
14 LUG. 2000