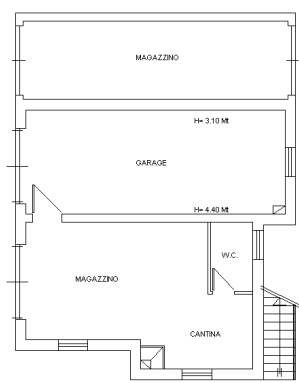


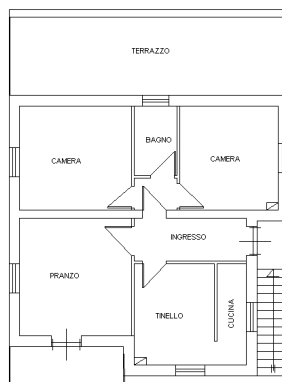
**Agenzia del Territorio
CATASTO FABBRICATI
Ufficio Provinciale di
Perugia**

Dichiarazione protocollo n. PG0172893 del 27/05/2010	
Planimetria di u.i.u. in Comune di Nocera Umbra	
Frazione Poggio Parrano civ. SC	
Identificativi Catastali:	Compilata da:
Sezione:	Luzi Luca
Foglio: 58	Iscritto all'albo:
Particella: 285	Geometri
Subalterno:	Prov. Perugia N. 4033

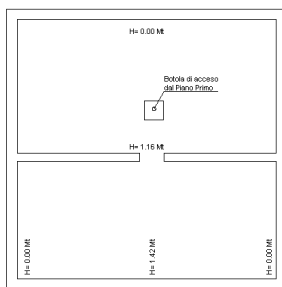
Scheda n. 1 Scala 1:200



PIANO TERRA
H= 2.28 Mt.



PIANO PRIMO
H= 2.80 Mt



SOTTOTETTO



**Agenzia del Territorio
CATASTO FABBRICATI**
ufficio provinciale di
Perugia

Dichiarazione protocollo n. PG0132984 del 29/04/2010
Planimetria di u.i.u. in Comune di Nocera Umbra
Frazione Poggio Parrano

civ.

Compilata da:
Luzi Luca
Iscritto all'albo:
Geometri
Prov. Perugia

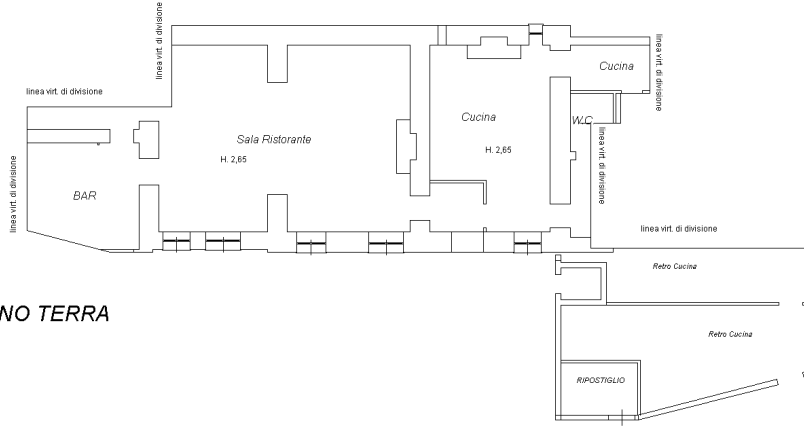
N. 4033

Identificativi Catastali:
Sezione:
Foglio: 58
Particella: 52
Subalterno:

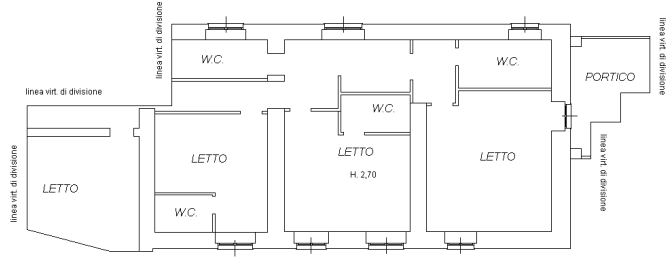
Scala 1: 200

n. 1

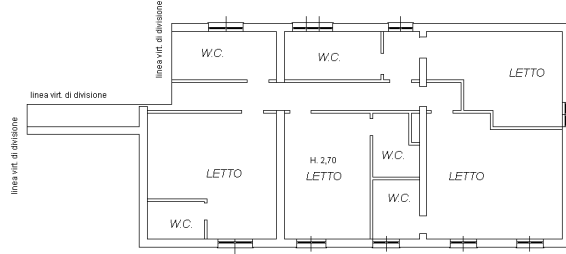
PIANO TERRA



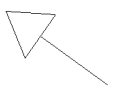
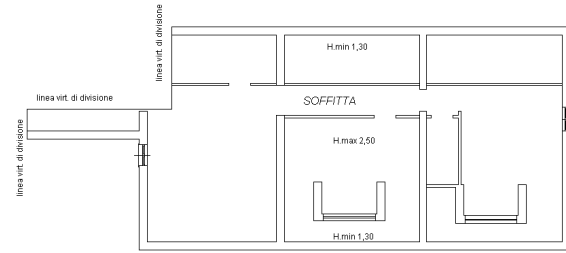
PIANO PRIMO



PIANO SECONDO



PIANO TERZO



**Agenzia del Territorio
CATASTO FABBRICATI
Ufficio Provinciale di
Perugia**

Dichiarazione protocollo n. PG0351866 del 05/12/2012

Planimetria di u.i.u. in Comune di Nocera Umbra

Frazione Poggio Parrano

civ.

Identificativi Catastali:

Sezione:

Foglio: 58

Particella: 281

Subalterno:

Compilata da:

Luzi Luca

Iscritto all'albo:

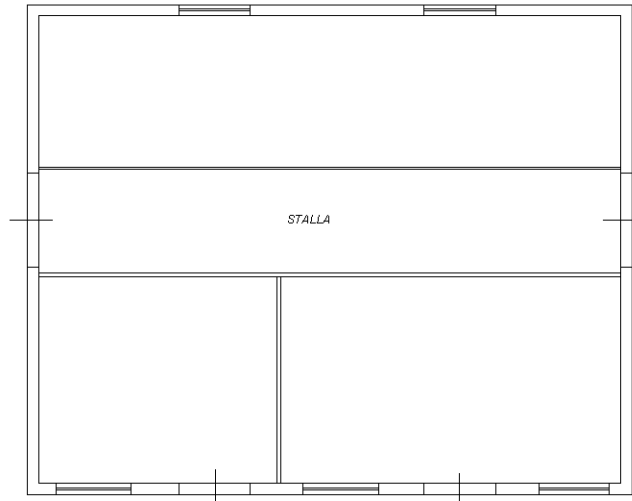
Geometri

Prov. Perugia

N. 04033

Scheda n. 1

Scala 1:200



H = 3.40 Mt.



Ultima planimetria in atti

**Agenzia del Territorio
CATASTO FABBRICATI
Ufficio Provinciale di
Perugia**

Dichiarazione protocollo n. PG0172899 del 27/05/2010

Planimetria di u.i.u. in Comune di Nocera Umbra

Frazione Poggio Parrano

civ. SC

Identificativi Catastali:

Sezione:

Foglio: 58

Particella: 282

Subalterno:

Compilata da:

Luzi Luca

Iscritto all'albo:

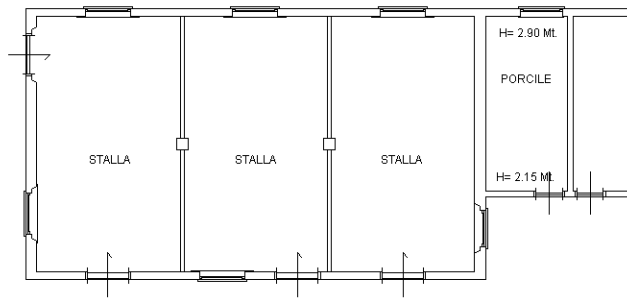
Geometri

Prov. Perugia

N. 4033

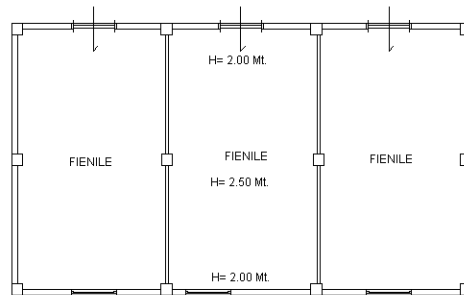
Scheda n. 1

Scala 1:200



PIANTA PIANO TERRA

H= 2.20 Mt.



PIANTA PRIMO PIANO



Ultima planimetria in atti

**Agenzia del Territorio
CATASTO FABBRICATI
Ufficio Provinciale di
Perugia**

Dichiarazione protocollo n. PG0351861 del 05/12/2012

Planimetria di u.i.u. in Comune di Nocera Umbra

Frazione Poggio Parrano

civ.

Identificativi Catastali:

Sezione:

Foglio: 58

Particella: 283

Subalterno:

Compilata da:

Luzi Luca

Iscritto all'albo:

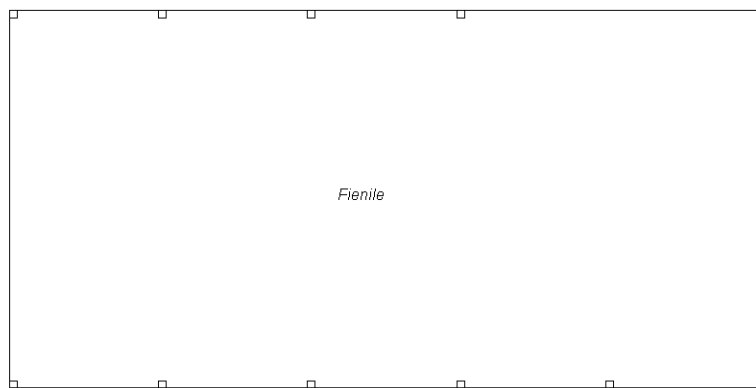
Geometri

Prov. Perugia

N. 04033

Scheda n. 1

Scala 1:200



H= 6.85 Mt.



Ultima planimetria in atti