

**Agenzia del Territorio
CATASTO FABBRICATI
Ufficio Provinciale di
Potenza**

Dichiarazione protocollo n. PZ0012109 del 22/01/2013

Planimetria di u.i.u. in Comune di Forenza

Contrada San Martino

civ. SNC

Identificativi Catastali:

Sezione:

Foglio: 8

Particella: 296

Subalterno: 1

Compilata da:

Laserpe Gaetano Giovanni

Iscritto all'albo:

Geometri

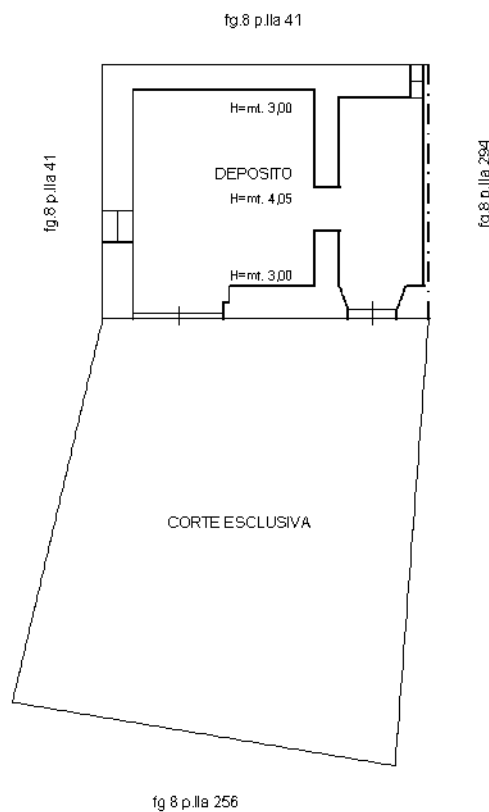
Prov. Potenza

N. 2885

Scheda n. 1

Scala 1:200

PIANO TERRA



ORIENTAMENTO



NORD

Ultima planimetria in atti

**Agenzia del Territorio
CATASTO FABBRICATI
Ufficio Provinciale di
Potenza**

Dichiarazione protocollo n. PZ0013250 del 24/01/2013

Planimetria di u.i.u. in Comune di Forenza

Contrada San Martino

civ. SNC

Identificativi Catastali:

Sezione:

Foglio: 8

Particella: 297

Subalterno: 1

Compilata da:

Laserpe Gaetano Giovanni

Iscritto all'albo:

Geometri

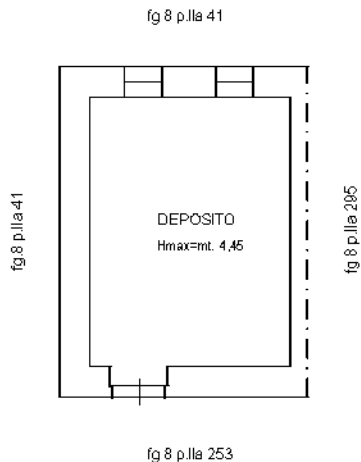
Prov. Potenza

N. 2885

Scheda n. 1

Scala 1:200

PIANO TERRA



ORIENTAMENTO

NORD



Ultima planimetria in atti

Agenzia delle Entrate
CATASTO FABBRICATI
Ufficio Provinciale di
Potenza

Dichiarazione protocollo n. PZ0065273 del 17/11/2021

Planimetria di u.i.u. in Comune di Forenza

Contrada San Martino

civ. SNC

Identificativi Catastali:

Sezione:
Foglio: 8
Particella: 308
Subalterno:

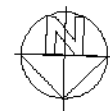
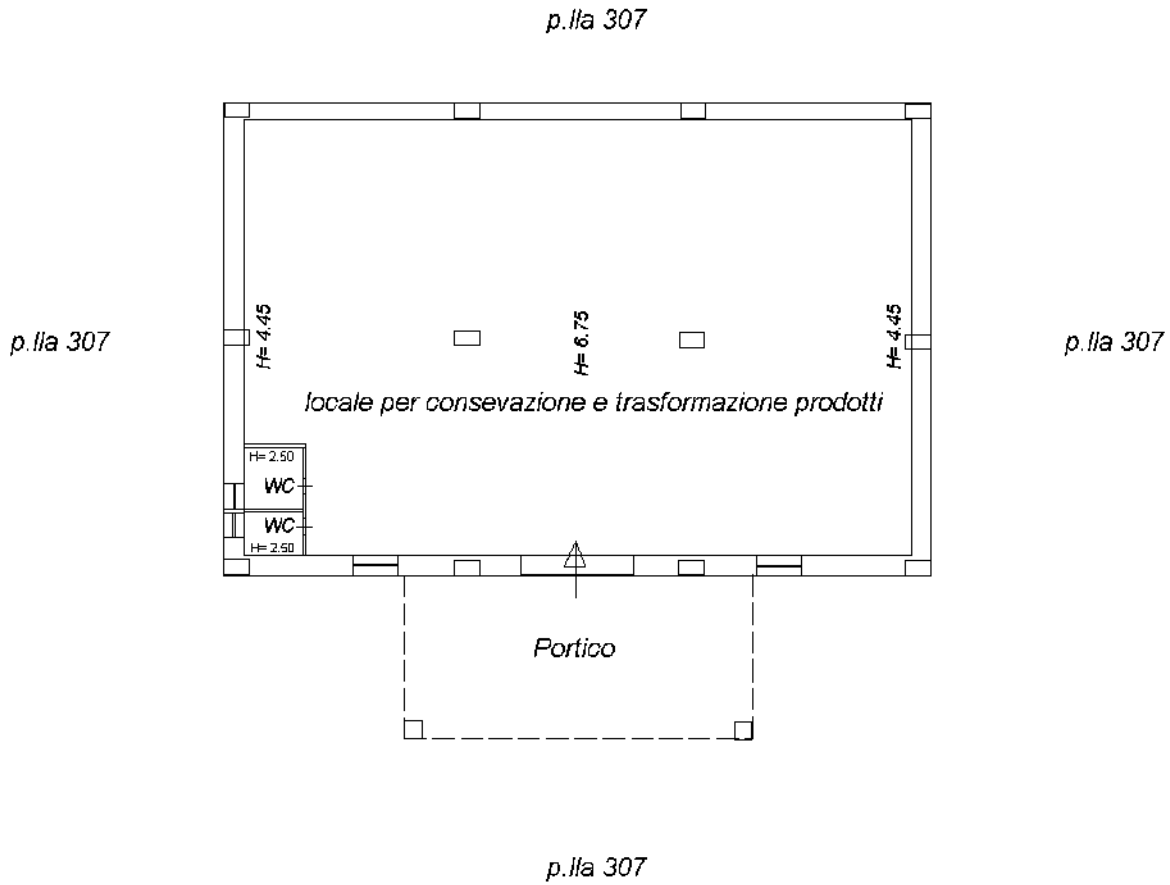
Compilata da:
Carella Pasquale
Iscritto all'albo:
Geometri

Prov. Potenza

N. 02633

Scheda n. 1 Scala 1:200

Piano Terra
Hm= 5.20m.



Nord

Ultima planimetria in atti



N=10900

E=-6900

I Particella: 307

15-Mar-2023 18.13.47
Protocollo pratica T476885/2023
Scala originale: 1:2000
Dimensione cornice: 776 000 x 552 000 metri
Comune: (PZ) FORENZA
Foglio: 8

N=11300

E=-6900



Scala originale: 1:2000
Dimensione cornice: 776 000 x 552 000 metri

15-Mar-2023 18.18.56
Protocollo pratica T479546/2023

Comune: (PZ) FORENZA
Foglio: 8

I Particella: 242

