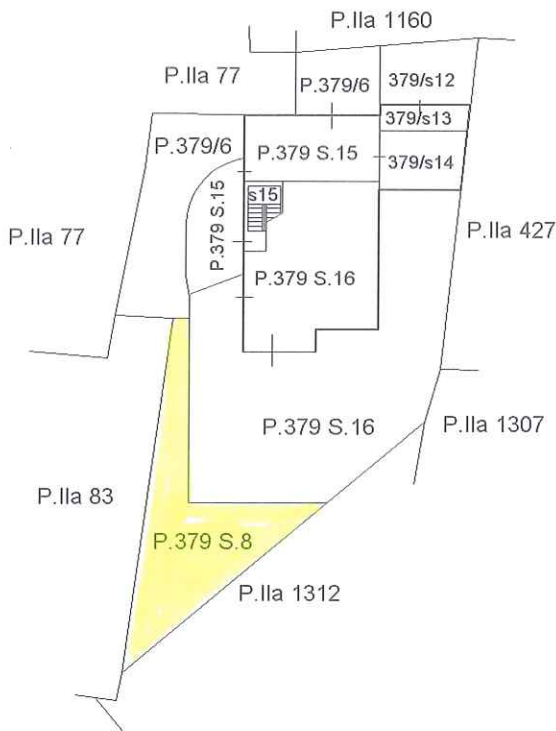


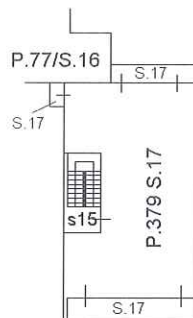
ELABORATO PLANIMETRICO	
Compilato da: Bartocci Andrea	
Iscritto all'albo: Architetti	
Prov. Perugia	N. 907

Comune di Perugia	Protocollo n. PG0066801 del 06/10/2020
Sezione: Foglio: 97 Particella: 379	Tipo Mappale n. 64787 del 25/09/2020
Dimostrazione grafica dei subalterni	Scala 1 : 500

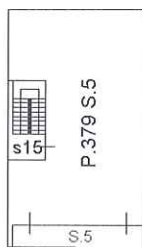
PIANO TERRA



PIANO PRIMO



PIANO SECONDO



Ultima planimetria in atti