

**Agenzia del Territorio
CATASTO FABBRICATI
Ufficio Provinciale di
Potenza**

Dichiarazione protocollo n. PZ0134401 del 22/05/2009

Planimetria di u.i.u. in Comune di Banzi

Contrada Perazzeto

civ. SNC

Identificativi Catastali:

Sezione:

Foglio: 1

Particella: 818

Subalterno: 2

Compilata da:
Giordano Tommaso

Iscritto all'albo:
Geometri

Prov. Potenza

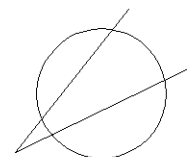
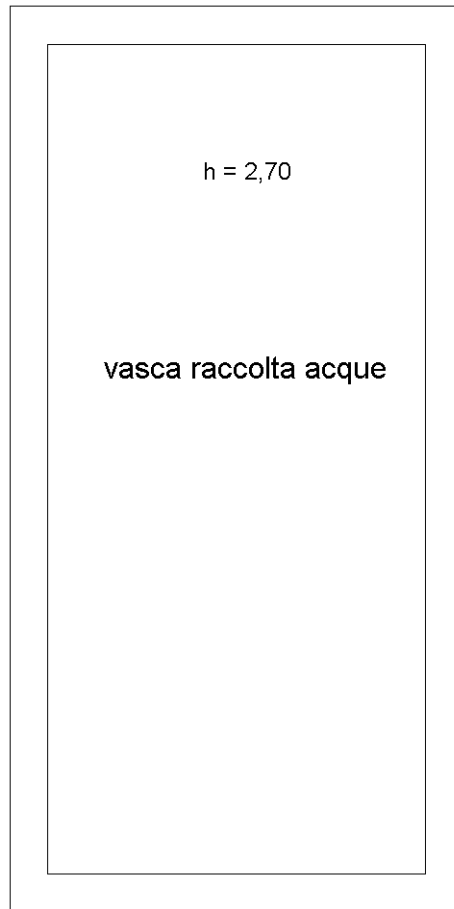
N. 2075

Scheda n. 1

Scala 1:100

PIANTA VASCA

Let. "D"



Ultima planimetria in atti

**Agenzia del Territorio
CATASTO FABBRICATI
Ufficio Provinciale di
Potenza**

Dichiarazione protocollo n. PZ0134401 del 22/05/2009

Planimetria di u.i.u. in Comune di Banzi

Contrada Perazzeto

civ. SNC

Identificativi Catastali:

Sezione:

Foglio: 1

Particella: 818

Subalterno: 2

Compilata da:

Giordano Tommaso

Iscritto all'albo:

Geometri

Prov. Potenza

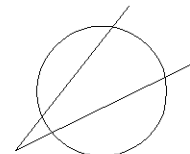
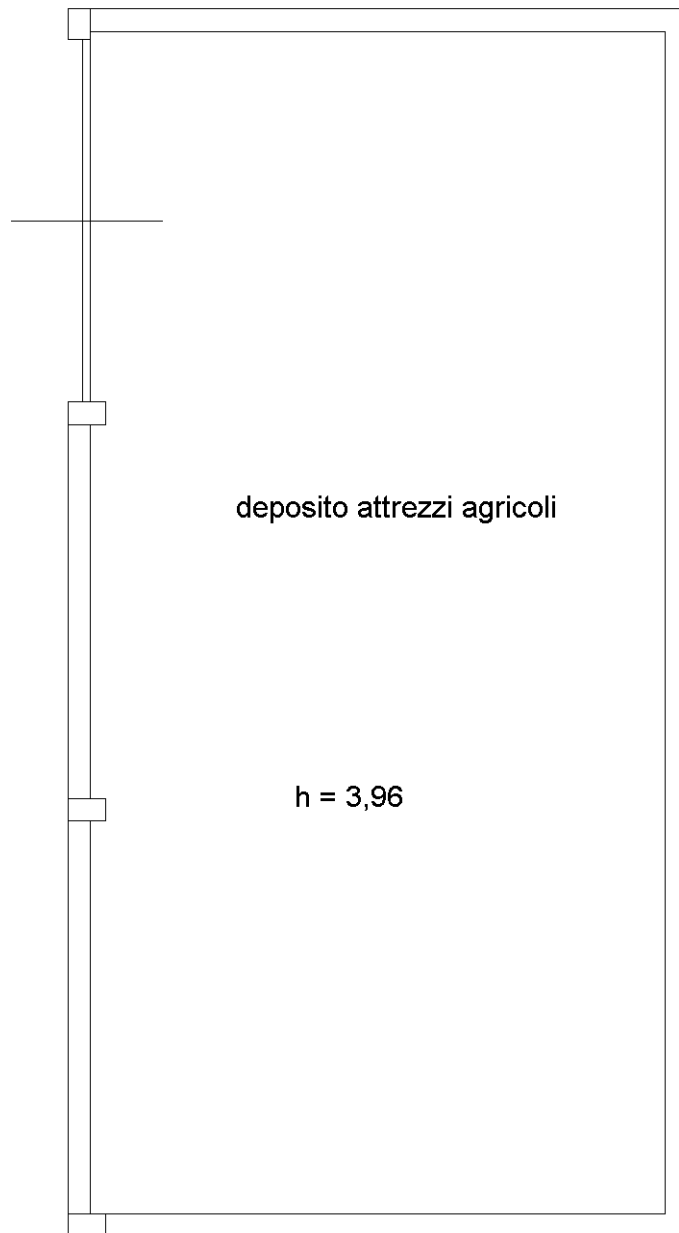
N. 2075

Scheda n. 2

Scala 1:100

PIANTA PIANO TERRA

Let. "E"



Ultima planimetria in atti

**Agenzia del Territorio
CATASTO FABBRICATI
Ufficio Provinciale di
Potenza**

Dichiarazione protocollo n. PZ0134401 del 22/05/2009

Planimetria di u.i.u. in Comune di Banzi

Contrada Perazzeto

civ. SNC

Identificativi Catastali:

Sezione:

Foglio: 1

Particella: 818

Subalterno: 2

Compilata da:

Giordano Tommaso

Iscritto all'albo:

Geometri

Prov. Potenza

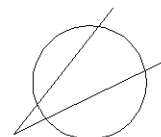
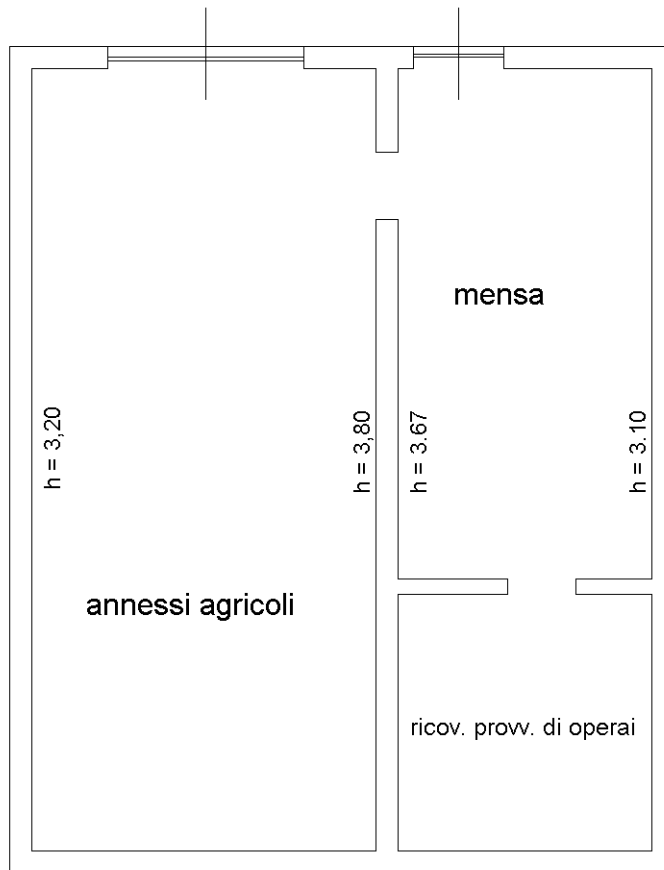
N. 2075

Scheda n. 3

Scala 1:100

PIANTA PIANO TERRA

Let. "F"



Catasto dei Fabbricati - Situazione al 04/04/2024 - Comune di BANZI(A612) - < Foglio 1 - Particella 818 - Subalterno 2 >
CONTRADA PERAZZETO n. SNC Piano T

Ultima planimetria in atti