

**Agenzia del Territorio
CATASTO FABBRICATI
Ufficio Provinciale di
Potenza**

Dichiarazione protocollo n. PZ0128014 del 25/11/2005

Planimetria di u.i.u. in Comune di Banzi

Contrada Perazzeto

civ.

Identificativi Catastali:

Sezione:

Foglio: 1

Particella: 817

Subalterno: 1

Compilata da:
Giordano Tommaso

Iscritto all'albo:
Geometri

Prov. Potenza

N. 2075

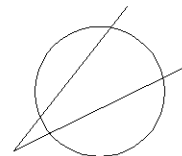
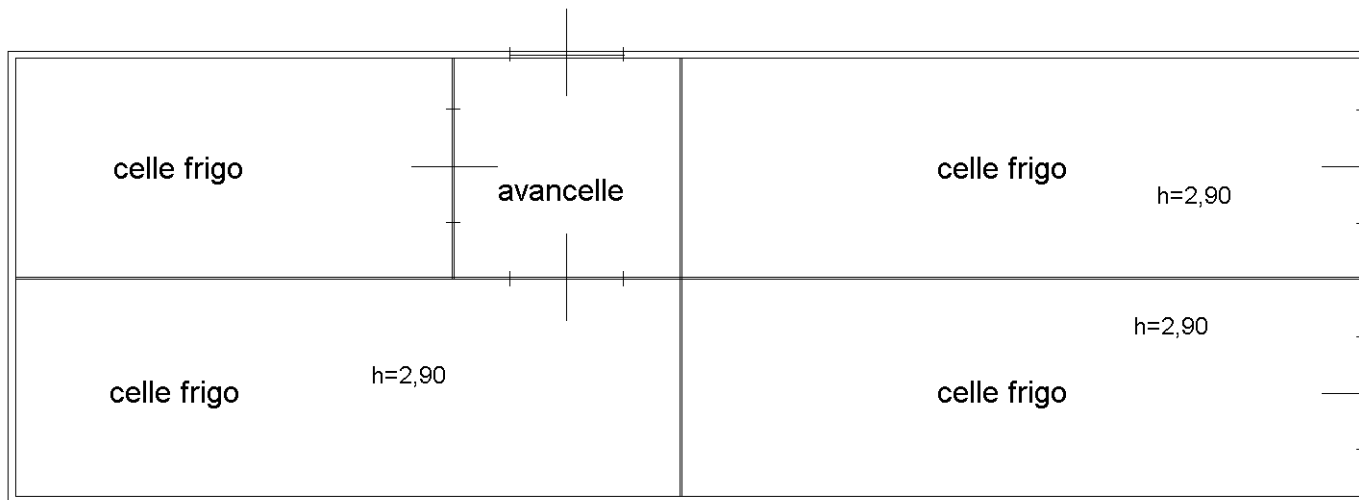
Scheda n. 1

Scala 1:200

PIANTA PIANO TERRA

CELLE FRIGO PER LA CONSERVAZIONE DEI FUNGHI

Lett. "A"



Catasto dei Fabbricati - Situazione al 04/04/2024 - Comune di BANZI(A612) - < Foglio 1 - Particella 817 - Subalterno 1 >
CONTRADA PERAZZETO Piano T

Ultima planimetria in atti

**Agenzia del Territorio
CATASTO FABBRICATI
Ufficio Provinciale di
Potenza**

Dichiarazione protocollo n. PZ0128014 del 25/11/2005

Planimetria di u.i.u. in Comune di Banzi

Contrada Perazzeto

civ.

Identificativi Catastali:

Sezione:

Foglio: 1

Particella: 817

Subalterno: 1

Compilata da:
Giordano Tommaso

Iscritto all'albo:
Geometri

Prov. Potenza

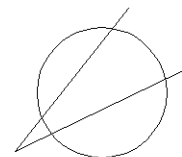
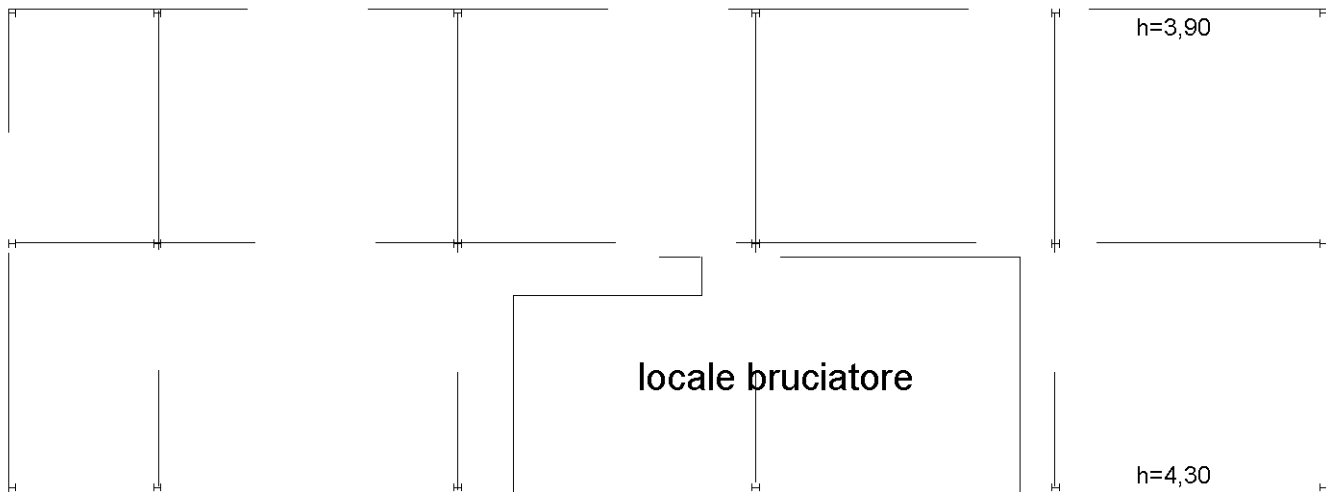
N. 2075

Scheda n. 2

Scala 1:100

PIANTA TETTOIA

Let. "B"



Catasto dei Fabbricati - Situazione al 04/04/2024 - Comune di BANZI(A612) - < Foglio 1 - Particella 817 - Subalterno 1 >
CONTRADA PERAZZETO Piano T

Ultima planimetria in atti

**Agenzia del Territorio
CATASTO FABBRICATI
Ufficio Provinciale di
Potenza**

Dichiarazione protocollo n. PZ0128014 del 25/11/2005

Planimetria di u.i.u. in Comune di Banzi

Contrada Perazzeto

civ.

Identificativi Catastali:

Sezione:

Foglio: 1

Particella: 817

Subalterno: 1

Compilata da:

Giordano Tommaso

Iscritto all'albo:

Geometri

Prov. Potenza

N. 2075

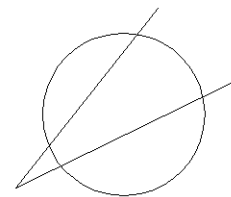
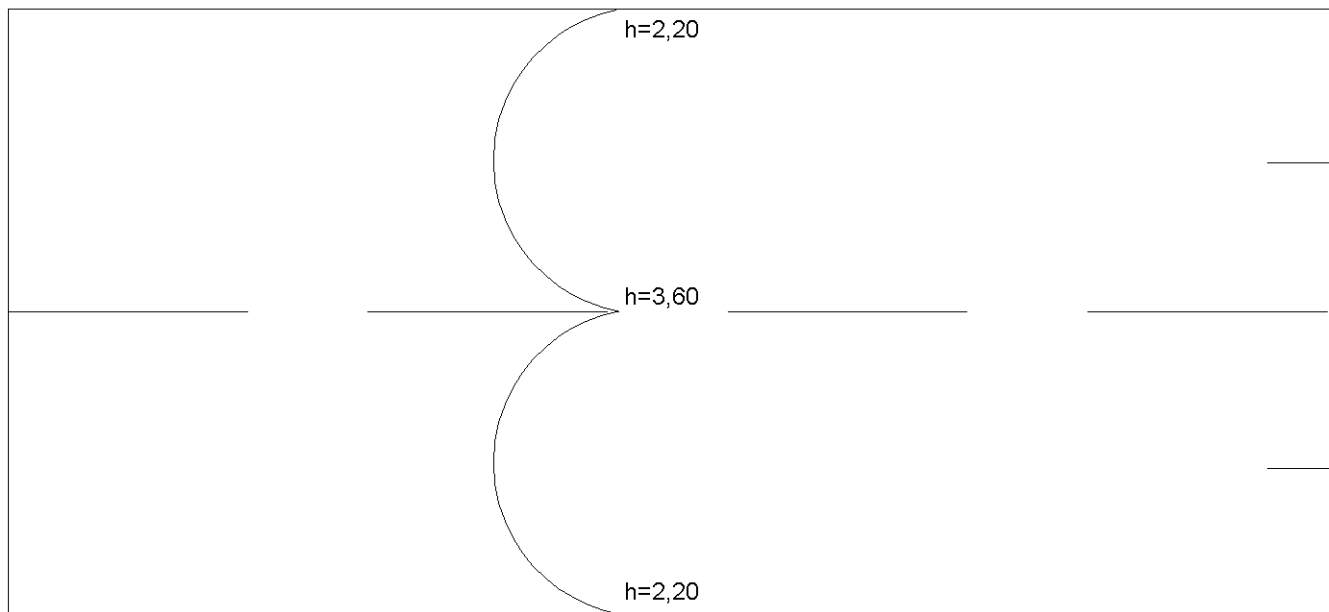
Scheda n. 3

Scala 1:200

PIANTA PIANO TERRA

S E R R E ADIBITE ALLA COLTIVAZIONE DEI FUNGHI

Let. "C"



Catasto dei Fabbricati - Situazione al 04/04/2024 - Comune di BANZI(A612) - < Foglio 1 - Particella 817 - Subalterno 1 >
CONTRADA PERAZZETO Piano T

Ultima planimetria in atti

**Agenzia del Territorio
CATASTO FABBRICATI
Ufficio Provinciale di
Potenza**

Dichiarazione protocollo n. PZ0128014 del 25/11/2005

Planimetria di u.i.u. in Comune di Banzi

Contrada Perazzeto

civ.

Identificativi Catastali:

Sezione:

Foglio: 1

Particella: 817

Subalterno: 1

Compilata da:

Giordano Tommaso

Iscritto all'albo:

Geometri

Prov. Potenza

N. 2075

Scheda n. 4

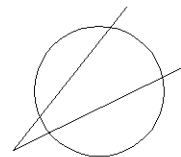
Scala 1:100

PIANTA VASCA

Lett. "F"

h = 2,30

vasca di deposito
terreno vegetale



Ultima planimetria in atti

Data: 04/04/2024 - n. T429628 - Richiedente: TLVVCN57P14G942N

Totale schede: 4 - Formato di acquisizione: A4(210x297) - Formato stampa richiesto: A4(210x297)