

**Agenzia delle Entrate
CATASTO FABBRICATI
Ufficio Provinciale di
Alessandria**

Dichiarazione protocollo n. [REDACTED] 09/04/2018

Planimetria di u.i.u. in Comune di Arquata Scrivia

Via Xxv Aprile

civ. 2

Identificativi Catastali:

Sezione:

Foglio: 11

Particella: 252

Subalterno: 9

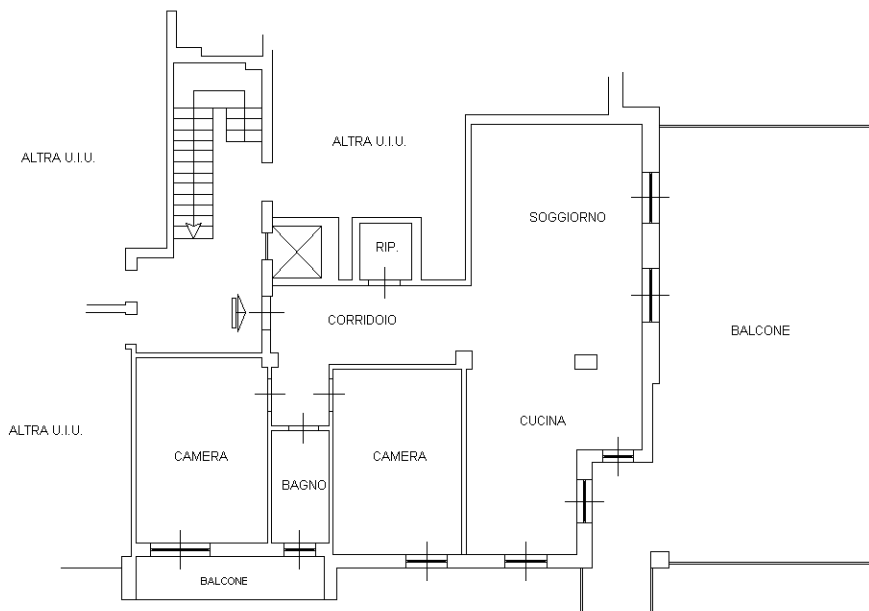
Compilata da:

Iscritto all'albo:
Geometri

Prov. Alessandria [REDACTED]

Scheda n. 1

Scala 1:200

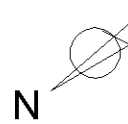


AFFACCIO SU VIA XXV APRILE

AFFACCIO SU VIA ROMA

PIANTA PIANO PRIMO

H= 2.80 m



Ultima planimetria in atti

763

58

NUOVO CATASTO EDILIZIO URBANO

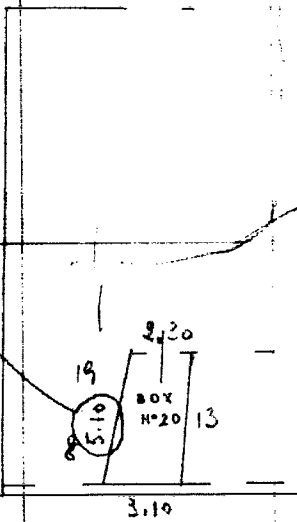
Comune di ARQUATA S Via XXV APRILE 2

Ditta [REDACTED]

C O R T I L E


V I A
R O M A

5.50 m. in mano



V I A 25 A P R I L E

P Semint



H
SCALA DI 1: 200

DATA 27 MAR. 1966 PROT. N° 5196		Compilata dal <u>GEOM</u> [REDACTED]
Iscritto all'Albo dei <u>GEOM</u> della Provincia di <u>AL</u>		PATA <u>19142 - 64</u>
Firma: [REDACTED]		[REDACTED]

Ultima planimetria in atti