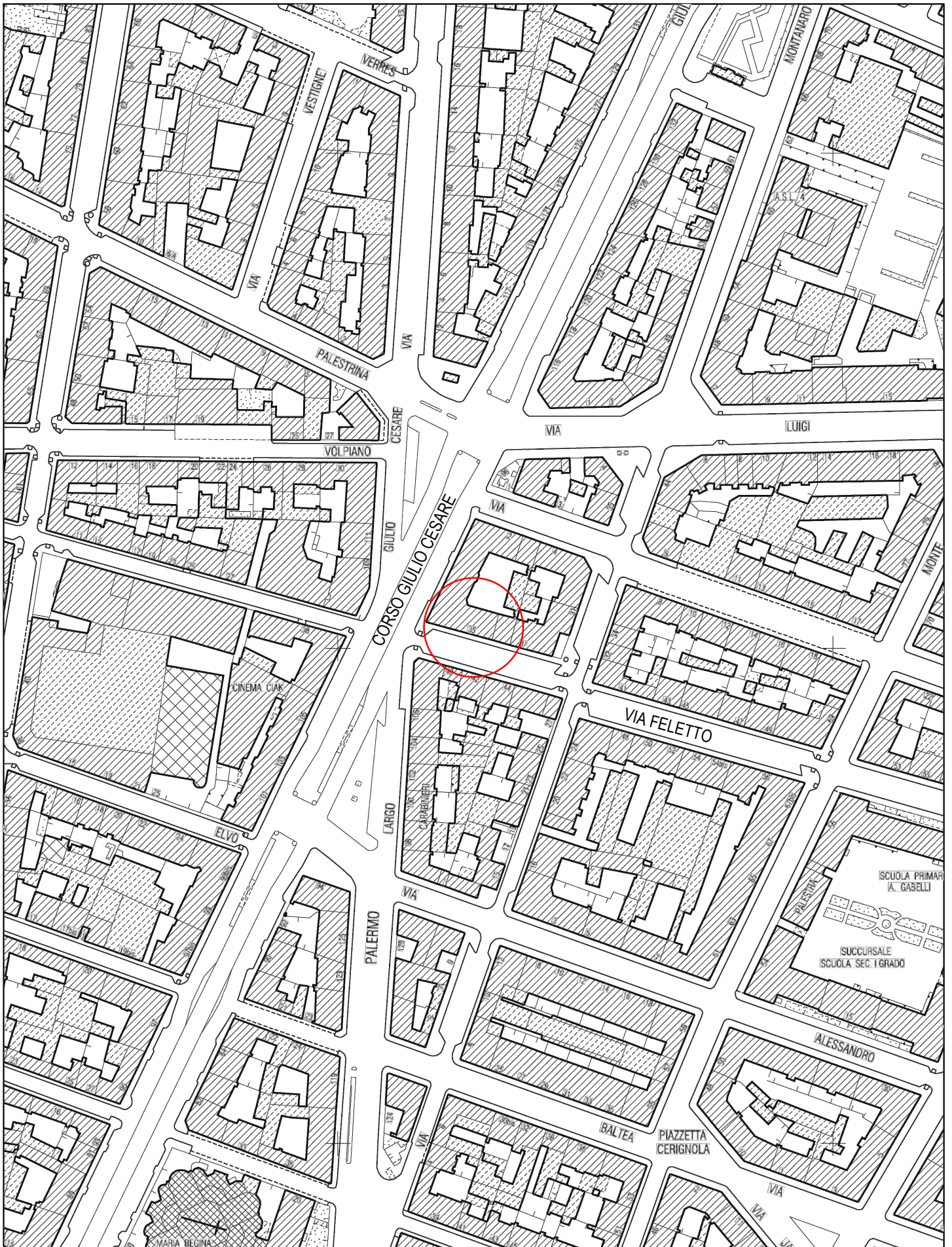


ALLEGATO 2

VIA FELETTO N. 35, TORINO (TO)



ESTRATTO CARTOGRAFICO CON INDICAZIONE DELL'IMMOBILE



MINISTERO DELLE FINANZE
DIREZIONE GENERALE

53

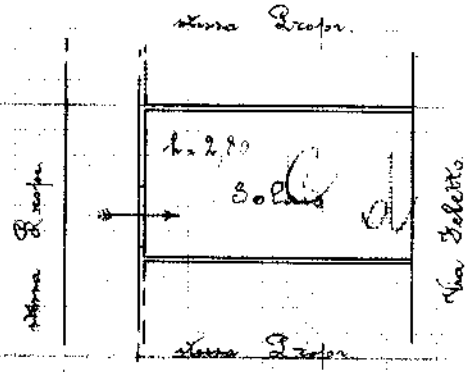
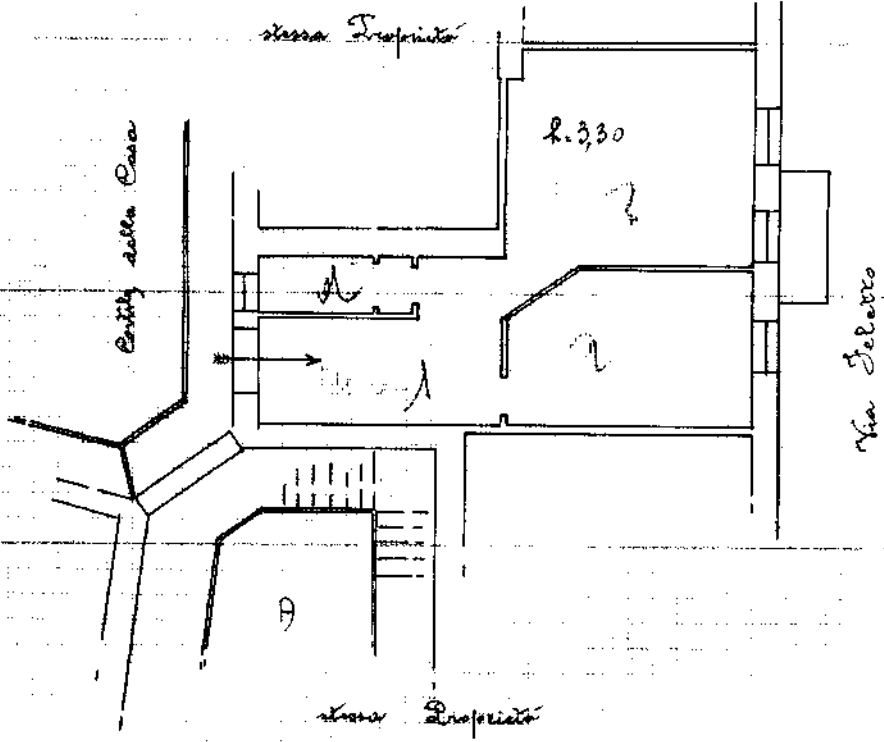
ACCERTAMENTO GENERALE DELLA PROPRIETA' IMMOBILIARE URBANA

Planimetria degli immobili urbani denunciati con la Scheda N° 2620765

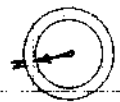
Comune: Castellazzo Ditta: Industria di Roberto
Via: Via S. S. di Castellazzo
Segnare cognome, nome, paternità del solo primo intestatario

Comune di Castellazzo
SCHEDA NUMERO
2620765

AVVERTENZE: Il presente documento deve essere esibito a cura del dichiarante, sulle planimetrie fotografate, in ogni occasione di visita con il personale istruttorio, in presenza del notaio di Castellazzo, ai sensi dell'art. 17 del D.L. 11 giugno 1931 n. 232 e s.



ORIENTAMENTO



SCALA di 1:100.

Compilata da:
Architetto Roberto De Sella Penco
(Titolo, nome e cognome del tecnico)

iscritto all'Albo de
della Provincia di Castellazzo

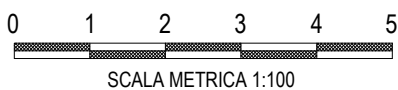
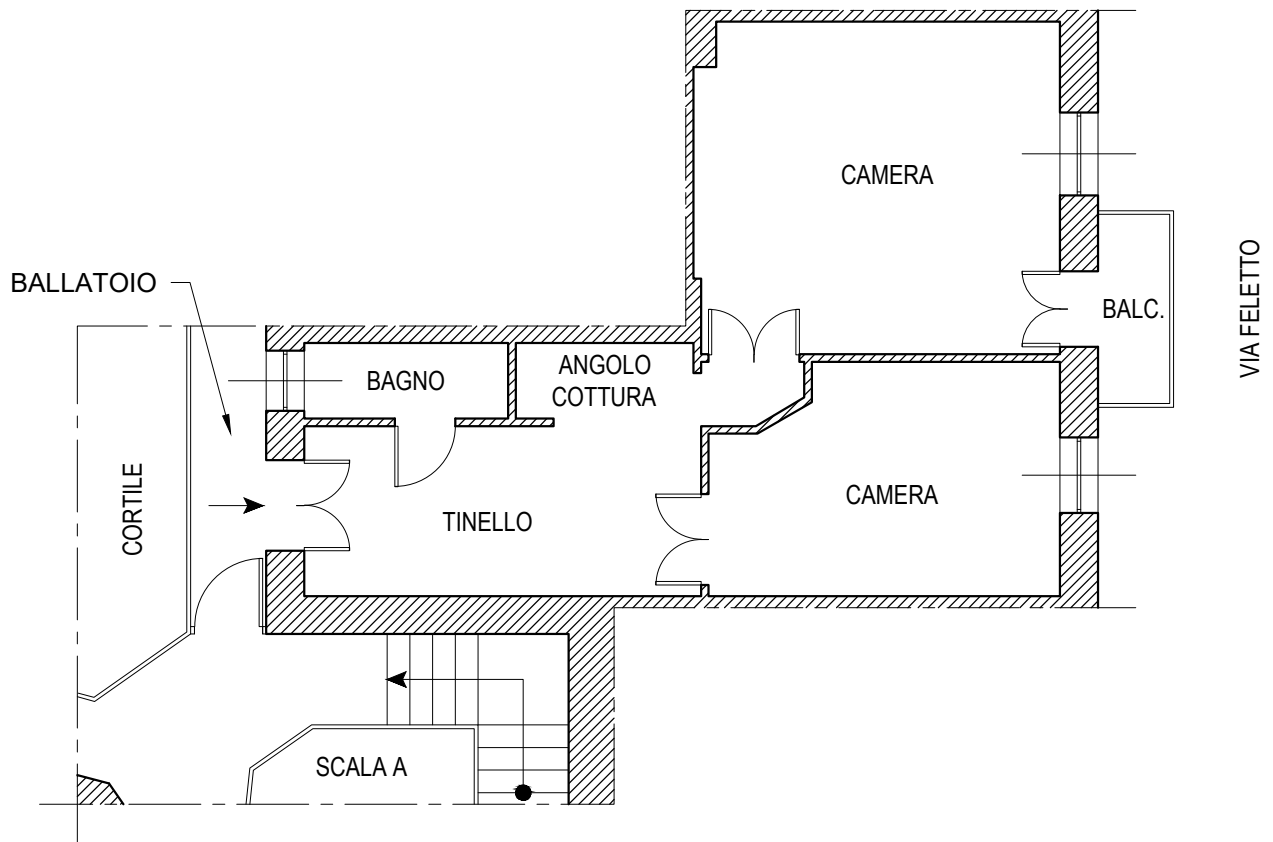
Data 27/12/1939 Firma [Signature]

Ultima planimetria in atti

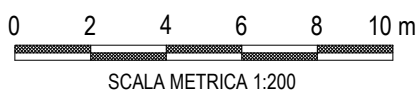
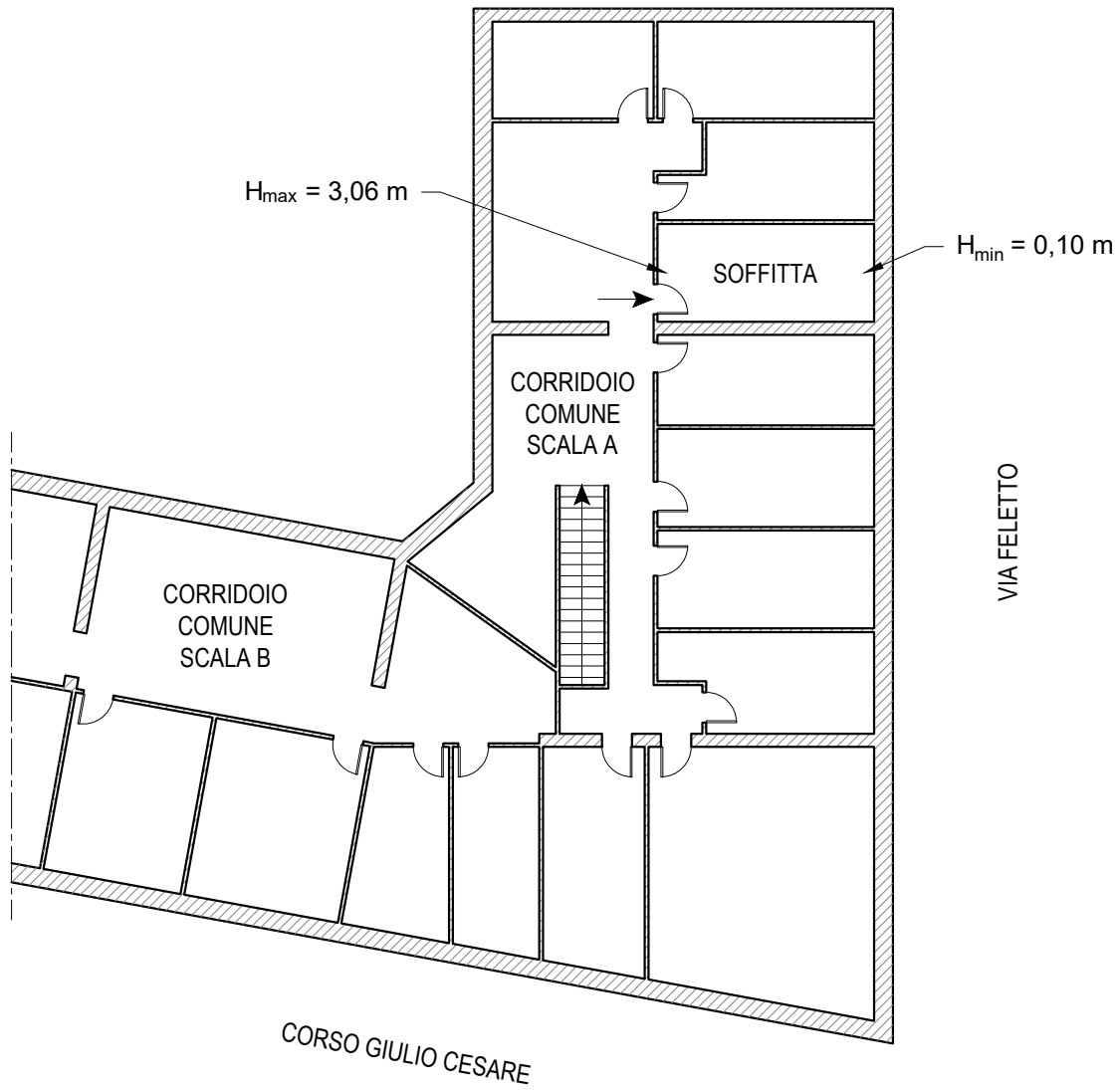
invari 01

Catasto dei Fabbricati - Situazione al 08/03/2025 - Comune di TORINO(L219) - < Foglio 1148 - Particella 694 - Subalterno 43 >
VIA FELETTO n. 35 Piano 4

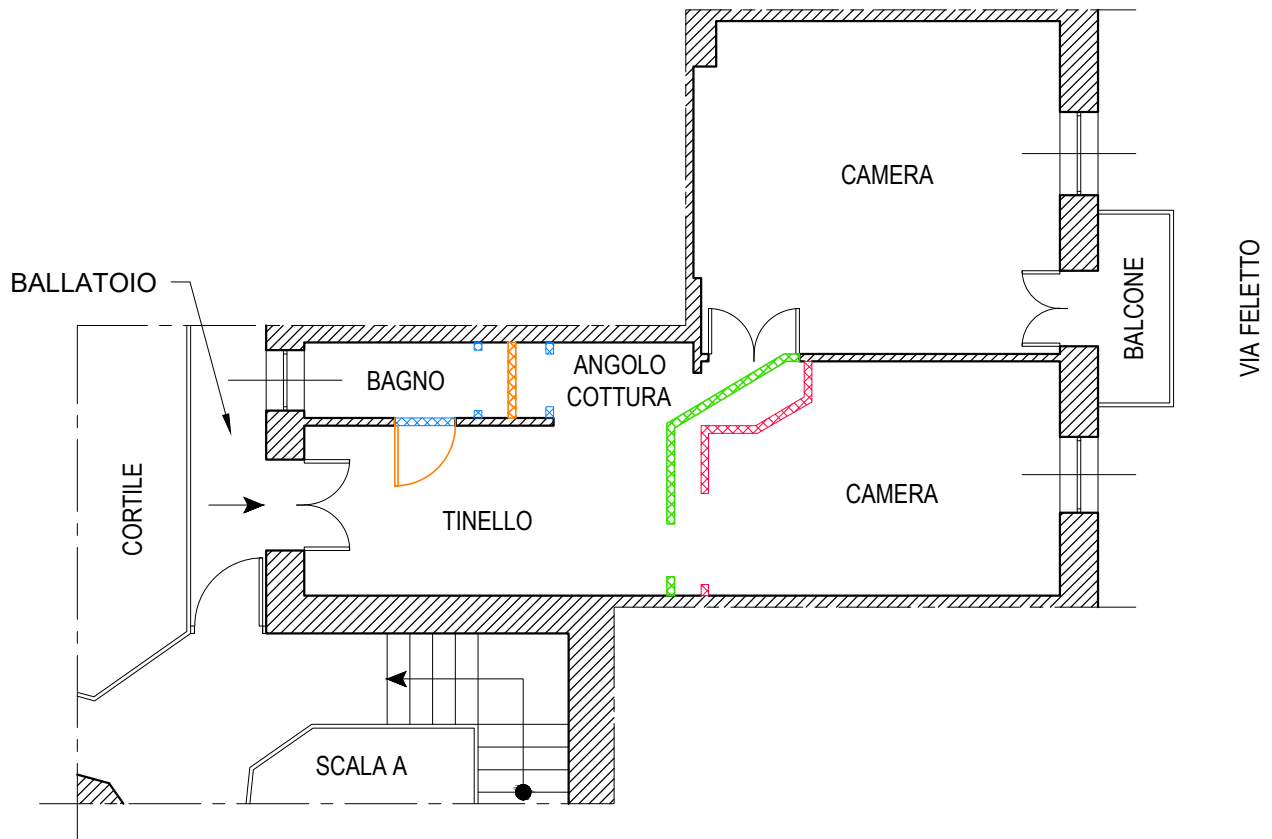
IMMOBILE SITO IN TORINO, VIA FELETTO N. 35
PLANIMETRIA ILLUSTRATIVA DELLO STATO DI FATTO
ALLOGGIO A PIANO 4° (5° p.f.t.)



IMMOBILE SITO IN TORINO, VIA FELETTO N. 35
PLANIMETRIA ILLUSTRATIVA DELLO STATO DI FATTO
SOFFITTA A PIANO SOTTOTETTO



IMMOBILE SITO IN TORINO, VIA FELETTO N. 35
PLANIMETRIA ILLUSTRATIVA DELLE DIFFORMITÀ RISCOSTRATE
ALLOGGIO A PIANO 4° (5° p.f.t.)



A - Tramezzi interni realizzati in difformità dalla planimetria reperita:

■ Tramezzo come da planimetria, non realizzato

■ Tramezzo come esistente nello stato di fatto

B - Tramezzi interni realizzati in difformità dalla planimetria reperita:

■ Tramezzo come da planimetria, non realizzato

■ Tramezzo e porta come esistenti nello stato di fatto

Si osserva che risulta pertanto assente un locale avente funzione e caratteristiche edilizie di antibagno

NB: la verifica della conformità edilizia è stata eseguita in accordo con l'art. 9 bis punto 1 bis c. 2 del D.P.R. 380/2001, con riferimento alla planimetria catastale depositata in data 27/12/1939 che lo scrivente presume riporti modifiche eseguite in corso d'opera in assenza di presentazione di variante al progetto depositato in pratica edilizia.

