Catasto dei Fabbricati - Situazione al 05/06/2016 - Comune di FOGGIA (D643) - < Foglio: 79 - Particella: 753 - Subalterno: 18 >
VIA MARTIRI DI VIA FANI piano: 4 interno: 8;

Ultima planimetria in atti

Data presentazione:06/07/1979 - Data: 05/06/2016 - n. T23425 - Richiedente: CSTCLD65M11D643K

Totale schede: 1 - Formato di acquisizione: fuori standard (374X512) - Formato stampa richiesto: A4(210x297)

34911 F.79 p.754/18

MODULARIO F. - Cat. S. T. - 366

MINISTERO DELLE FINANZE

DIREZIONE GENERALE DEL CATASTO E DEI SERVIZI TECNICI ERARIALI

MOD. A (Nuovo Catasto Edilizio Urbano)

Lire 35

NUOVO CATASTO EDILIZIO URBANO

(R. DECRETO-LEGGE 13 APRILE 1939, N. 652)

Planimetria dell'immobile situato nel Comune di Foggia Via

Ditta Coop. "Pesco Fiorito" S.R.L.

Allegata alla dichiarazione presentata all'Ufficio Tecnico Erariale di Foggia

4° Piano int. 8

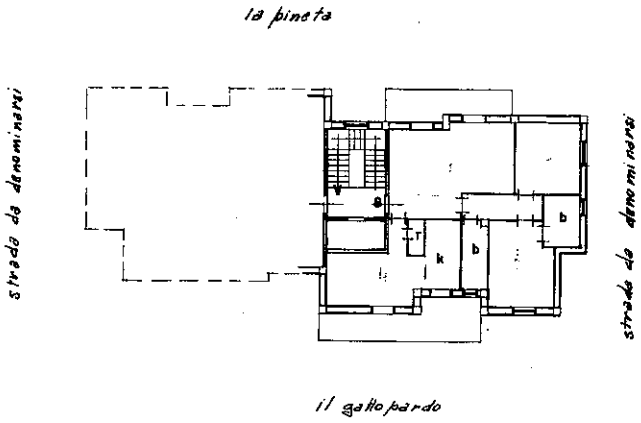

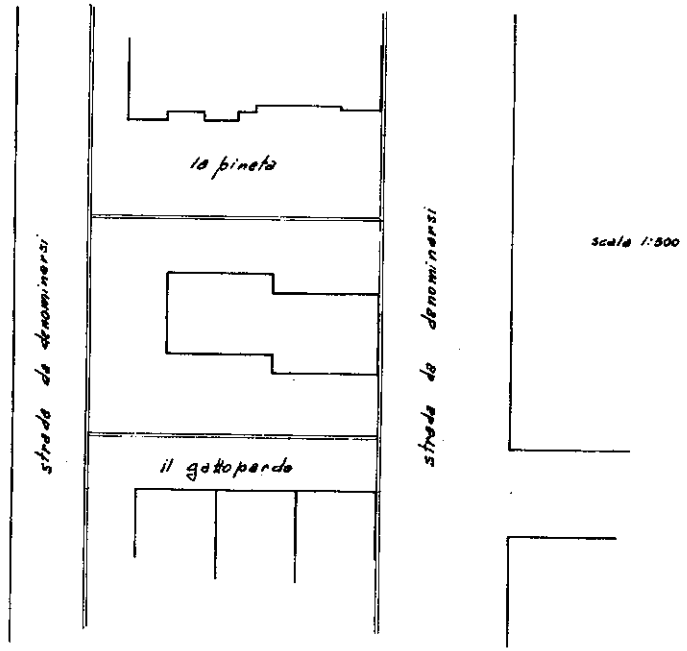

03490208

ORIENTAMENTO

SCALA DI 1:200

SPAZIO RISERVATO PER LE ANNOTAZIONI D'UFFICIO

DATA F.79

PROT. N° PART. 754 Sub. 18

3222

Compilata dal ing. Leonardo Marano (Titolo, nome e cognome del tecnico)

Iscritto all'Albo degli ingegneri della Provincia di Foggia

DATA 2-7-1979

Firma: ing. [illegible]

10 metri

Data presentazione:06/07/1979 - Data: 05/06/2016 - n. T23425 - Richiedente: CSTCLD65M11D643K

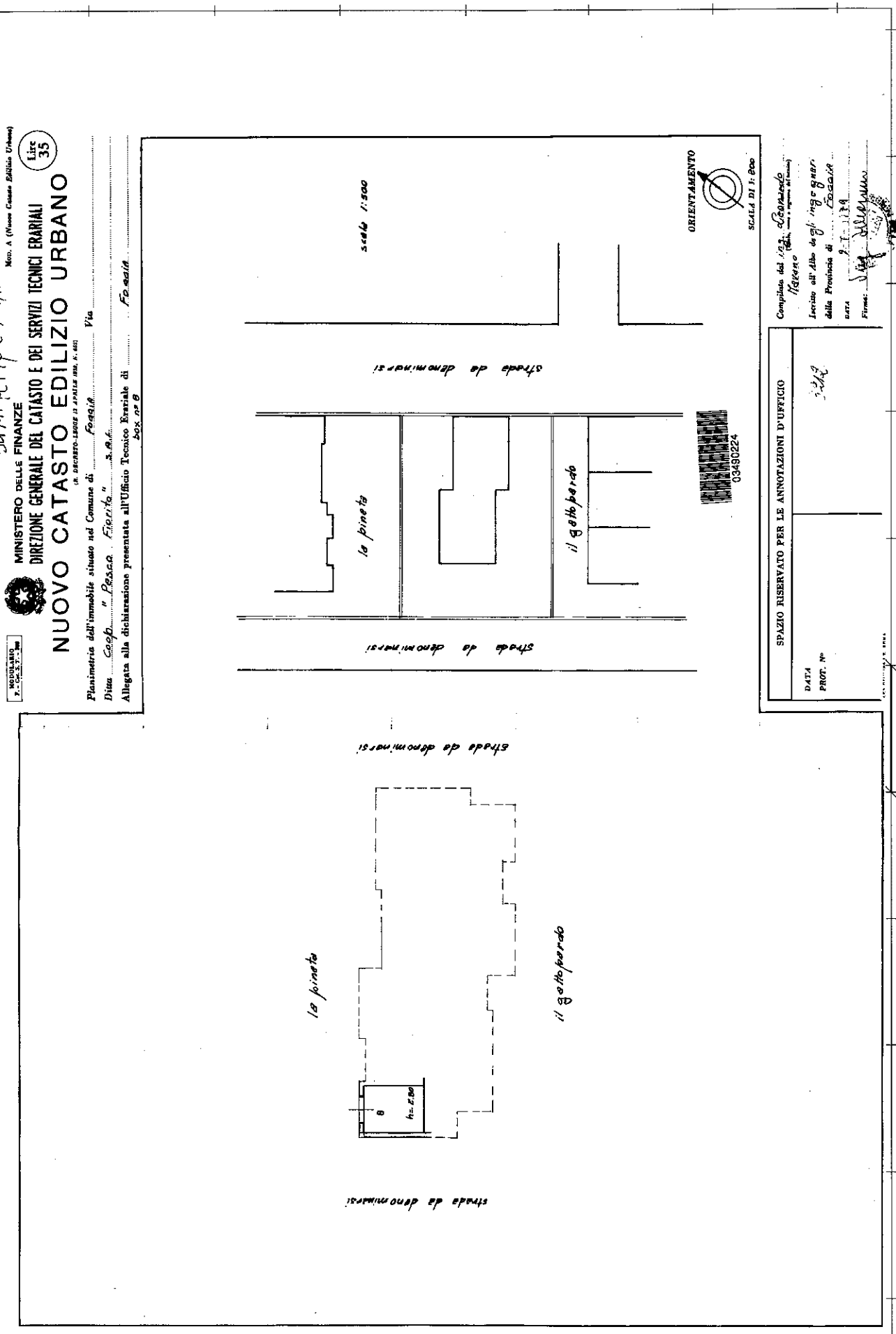
MINISTERO DELLE FINANZE
DIREZIONE GENERALE DEL CATASTO E DEI SERVIZI TECNICI ERARIALI
NUOVO CATASTO EDILIZIO URBANO
Lire 35
Mod. A (Nuovo Catasto Edilizio Urbano)
MODULARIO
Planimetria dell'immobile situato nel Comune di Foggia Via
Ditta Coop. "Pesce Fiorito" S.a.r.l.
Allegata alla dichiarazione presentata all'Ufficio Tecnico Erariale di Foggia
Box n° 8
Scala 1:500
ORIENTAMENTO
SCALA DI 1: 200
Compilata dal (Cognome e nome)
Iscritto all'Albo degli
della Provincia di
data
Firma
SPAZIO RISERVATO PER LE ANNOTAZIONI D'UFFICIO
DATA
PROT. N°
03490224
strada da denominarsi
la pineta
il gelsobosco
8
m 2.30 h
10 metri