

MODULARIO
F. rig. rend. 487



MINISTERO DELLE FINANZE
DIREZIONE GENERALE DEL CATASTO E DEI SS.TT.EE.
CATASTO EDILIZIO URBANO (RDL 13-4-1939, n. 652)

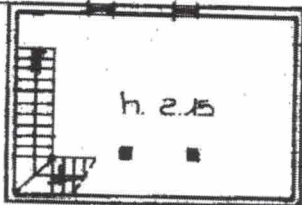
MOD. **BN** (CEU)

LIRE
250

Planimetria di u.i.u. in Comune di Andria via N. Labroca civ. 10

Pianta piano interrato

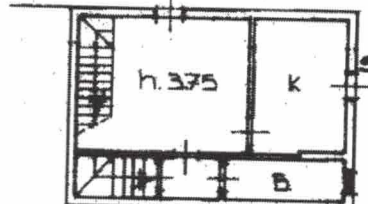
Via Agresti



Via Labroca

Pianta piano terra

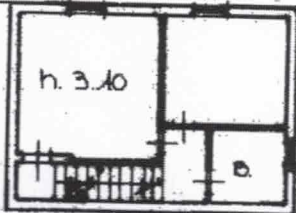
Via Agresti



Via Labroca

Pianta primo piano

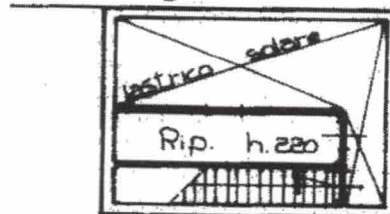
Via Agresti



Via Labroca

Pianta secondo piano -
-lastrico solare-

Via Agresti



Via Labroca

Variation for expansion and different distribution of the internal spaces, the Fg 37 part 6717 sub. 1 assumes the new identification: Fg. 37 part. 6717 sub. 1



02230290

ORIENTAMENTO



SCALA DI 1:200

Dichiarazione di N.C.
Denuncia di variazione
ma planimetria in atti

Compilata dal Dott. Geom. Consolo Carmine
(Titolo, cognome e nome)

Scritto all'albo dei geometri Bari n. 274
della provincia di Bari

data 03.02.93 Firma



Catasto di Fabbricati - Situazione al 12/03/2025 - Comune di ANDRIA(A285) - < Foglio 221 - Particella 443 - Subalterno 1 > - Uiu graffiata
Via NICOLA LABROCA n. 10 Piano S.I.-T.-1-2

Rena - Istituto Poligrafico a Zecca dello Stato - PV

Data presentazione: 18/02/1993 - Data: 12/03/2025 - n. T503779 - Richiedente: MRSMHL87B18B619P
Totale schede: 1 - Formato di acquisizione: A4 (210x297) - Formato stampato: A4 (210x297)