MINISTERO DELLE FINANZE - Tav. 123/6 Non rispondente allo stato di fatto

DIREZIONE GENERALE DEL CATASTO E DEI SERVIZI TECNICI ERARIALI

ACCERTAMENTO GENERALE DELLA PROPRIETA' IMMOBILIARE URBANA

(R. DECRETO LEGGE 13 APRILE 1939-XVII N°652)

Planimetria degli immobili urbani denunciati con la Scheda N° 3574888

Comune Irsina Ditta (1)

Via I. Vico S. Nicola

(1) Segnare cog.....

ACCERTAMENTO GENERALE DELLA PROPRIETÀ IMMOBILIARE URBANA

(R.D.L. 13 aprile 1939-XVII, n. 652)

COMUNE

di Irsina

Talloncino di riscontro

DELLA

SCHEDA NUMERO

3574888

AVVERTENZA: Il presente talloncino deve essere incollato a cura del dichiarante sulla planimetria (riproducente la unità immobiliare denunciata con la presente scheda) da presentare ai sensi dell'articolo 7 del R. D. L. 13 aprile 1939-XVII, n. 652.

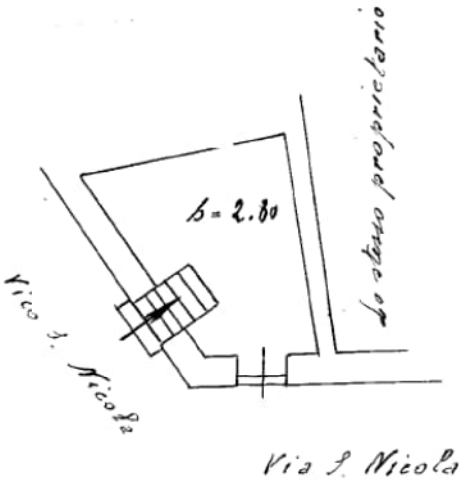

ORIENTAMENTO

SCALA DI 1: 100

Compilata da:

Geom. Nicola Terrasina

(Titolo, nome e cognome del tecnico)

Iscritto all'Albo dei Professionisti ed Artisti

della Provincia di Matera

Data Irsina, 26-3-1940 XVIII Firma Geom. Nicola Terrasina

10 metri

Catasto dei Fabbricati - Situazione al 18/06/2024 - Comune di IRSINA(E326) - < Foglio 79 - Particella 637 - Subalterno 2 >
LARGO SAN NICOLA n. 2 Piano 1

Ultima planimetria in atti

MINISTERO DELLE FINANZE

DIREZIONE GENERALE DEL CATASTO E DEI SERVIZI TECNICI ERARIALI

Accettabile

ACCERTAMENTO GENERALE DELLA PROPRIETA' IMMOBILIARE URBANA

(R. DECRETO LEGGE 13 APRILE 1939-XVII N°652)

Planimetria degli immobili urbani denunciati con la Scheda N° 3574890

Comune Irsina *Ditta* (1)

Via Cortile della Madonna

(1) Segnare [redacted], nome, paternità del solo primo intestatario

ACCERTAMENTO GENERALE DELLA PROPRIETÀ IMMOBILIARE URBANA

(R.D.L. 13 aprile 1939-XVII, n. 652)

COMUNE

di Irsina

Talloncino di riscontro

DELLA

SCHEDA NUMERO

3574890

AVVERTENZA: Il presente talloncino deve essere incollato cura del dichiarante sulla metria (riproducente la mobiliare denunciato sente scheda) da sensi dell'articolo 13 aprile 1939-

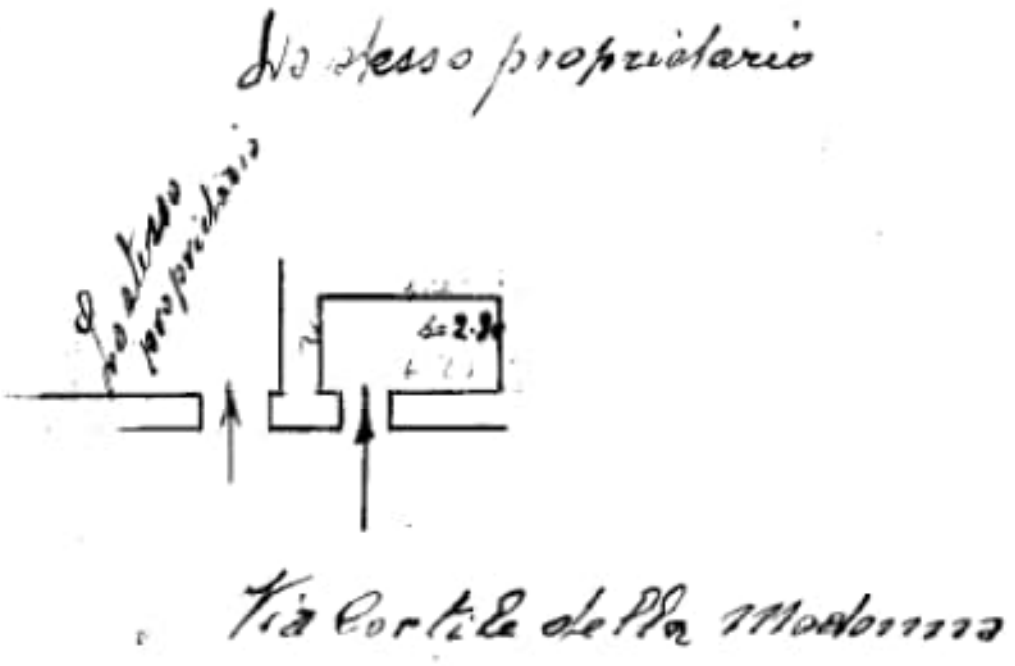

ORIENTAMENTO

SCALA di 1: 200

Compilata da:

Geom. Nicola Verrascina

(Titolo, nome e cognome del tecnico)

Iscritto all'Albo dei [illegible]

della Provincia di Matera

Data Irsina, 26-3-1940 XVIII Firma Geom. Nicola Verrascina

10 metri

Catasto dei Fabbricati - Situazione al 18/06/2024 - Comune di IRSINA(E326) - < Foglio 79 - Particella 641 - Subalterno 3 >
CORTILE DELLA MADONNA n. 16 Piano T

Ultima planimetria in atti

MINISTERO DELLE FINANZE

DIREZIONE GENERALE DEL CATASTO E DEI SERVIZI TECNICI ERARIALI

ACCERTAMENTO GENERALE DELLA PROPRIETA' IMMOBILIARE URBANA

(R. DECRETO LEGGE 13 APRILE 1939-XVII N°652)

Accertazione

Planimetria degli immobili urbani denunciati con la Scheda N.° 357491

Comune Irsina *Ditta*[1]

Via Cortile della Madonna

[1] Segnare cognome, nome, paternità del solo primo intestatario

ACCERTAMENTO GENERALE DELLA PROPRIETÀ IMMOBILIARE URBANA

(R.D.L. 13 aprile 1939-XVII, n. 652)

COMUNE di Irsina

Talloncino di riscontro

DELLA

SCHEDA NUMERO

357491

AVVERTENZA: Il presente talloncino deve essere incollato a cura del dichiarante sulla planimetria (riproducente la unità immobiliare denunciata con la presente scheda) da presentare ai sensi dell'articolo 7 del R. D. L. 13 aprile 1939-XVII, n. 652.

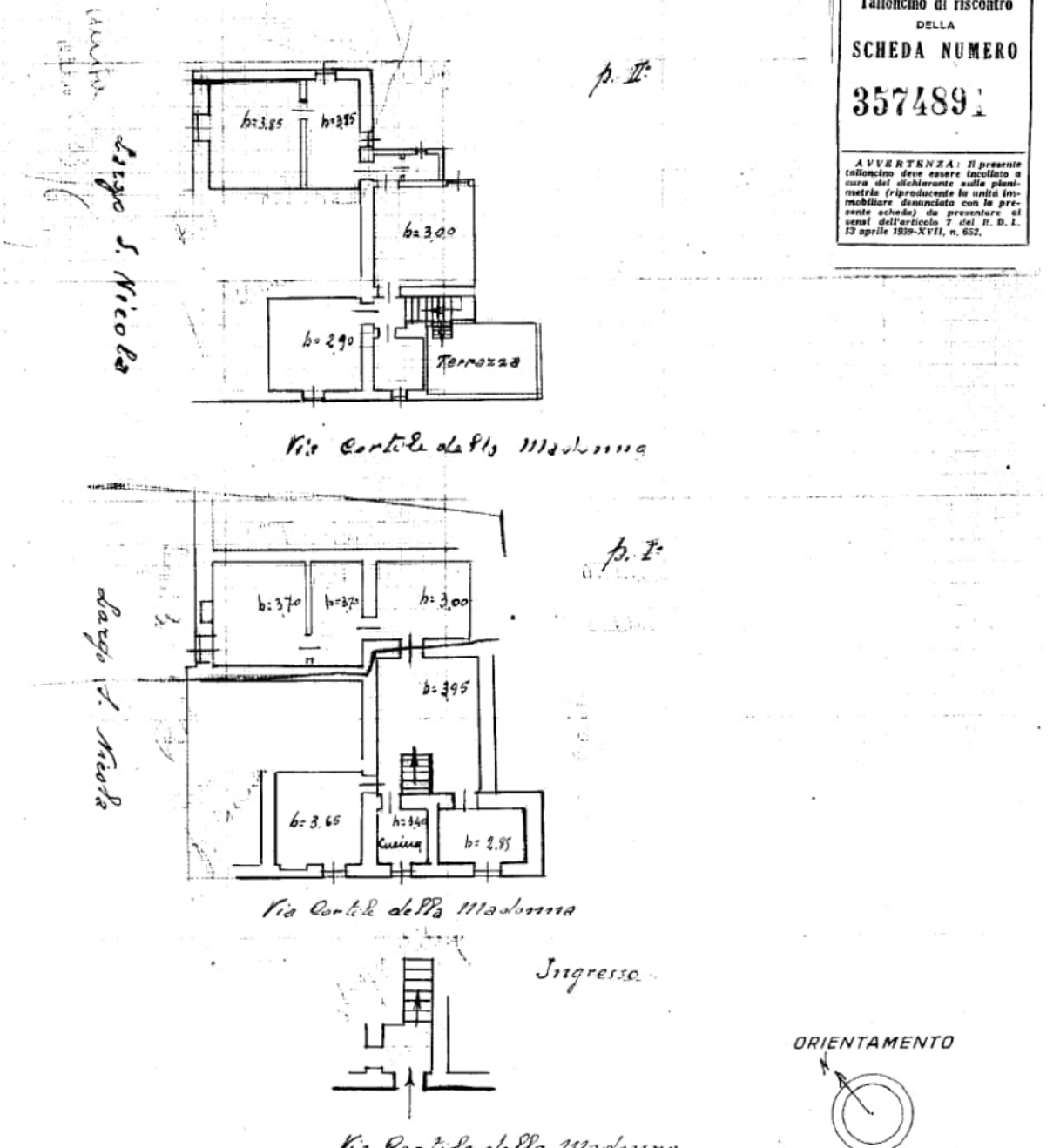

ORIENTAMENTO

SCALA di 1: 200

Compilata da:

Geom. Nicola Terranova

(Titolo, nome e cognome del tecnico)

Iscritto all'Albo dei Periti Industriali

della Provincia di Matera

Data Irsina, 26-3-1961 XIX Firma Geom. Nicola Terranova

Ultima planimetria in atti

Catasto dei Fabbricati - Situazione al 18/06/2024 - Comune di IRSINA(E326) - < Foglio 79 - Particella 641 - Subalterno 2 > - Uiu graffata
CORTILE DELLA MADONNA n. 15 Piano PT - 1 - 2
10 metri

Data presentazione: 15/05/1954 - Data: 18/06/2024 - n. T416375 - Richiedente: MNTPTR78A29F052A

MINISTERO DELLE FINANZE
DIREZIONE GENERALE DEL CATASTO E DEI SERVIZI TECNICI ERARIALI

Tav. 1s

Accettabile

ACCERTAMENTO GENERALE DELLA PROPRIETA' IMMOBILIARE URBANA

(R. DECRETO LEGGE 13 APRILE 1939-XVII N°652)

Planimetria degli immobili urbani denunciati con la Scheda N° 18709854

Comune Irsina

Via Cortile della Madonna

Ditta [1]

[1] Segnare cognome, nome, paternità del solo primo intestatario

ACCERTAMENTO GENERALE DELLA PROPRIETÀ IMMOBILIARE URBANA
(R.D.L. 13 aprile 1939-XVII, n. 652)

COMUNE di Irsina

Talloncino di riscontro
DELLA
SCHEDA NUMERO

18709854

AVVERTENZA: Il presente talloncino deve essere incollato a cura del dichiarante sulla planimetria (riproducente la unità immobiliare denunciata con la presente scheda) da presentare ai sensi dell'articolo 7 del R. D. L. 13 aprile 1939-XVII, n. 652.

p. sott-interr.

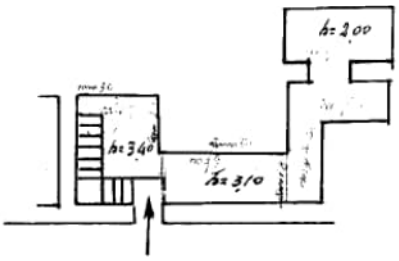

Cortile della Madonna

ORIENTAMENTO

SCALA di 1:. 200

Compilata da:
Geom. Nicola Terranova
(Titolo, nome e cognome del tecnico)

Iscritto all'Albo dei Geometri
della Provincia di Matera

Data Irsina, 26-3-1940 XVIII Firma Geom. Nicola Terranova

Ultima planimetria in atti

Data presentazione: 15/05/1954 - Data: 18/06/2024 - n. T416375 - Richiedente: MNTPTR78A29F052A
Totale schede: 2 - Formato di acquisizione: A3(297x420) - Formato stampa richiesto: A4(210x297)

10 metri

Catasto dei Fabbricati - Situazione al 18/06/2024 - Comune di IRSINA(E326) - < Foglio 79 - Particella 641 - Subalterno 2 > - Uiu graffata
CORTILE DELLA MADONNA n. 15 Piano PT - 1 - 2