

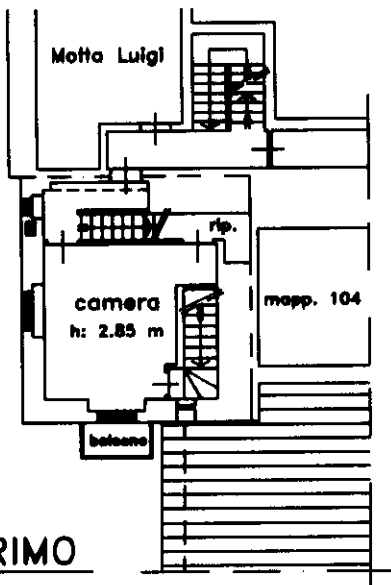
MODULARIO
F. rig. rend. 407



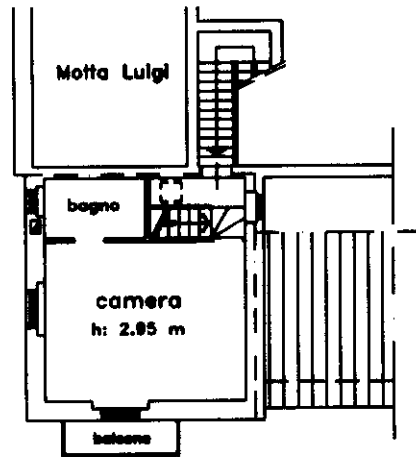
MINISTERO DELLE FINANZE
DIREZIONE GENERALE DEL CATASTO E DEI SS.TT.EE.
CATASTO EDILIZIO URBANO (RDL 13-4-1939, n. 652)

MOD. **BN** (CEU)

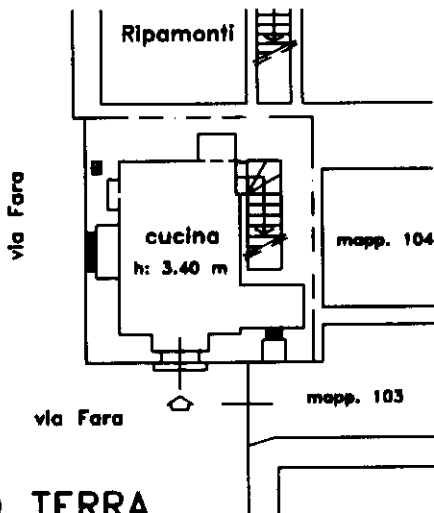
Planimetria di u.i.u. in Comune di Cassano D'Adda via Fara civ. 3



PIANO PRIMO



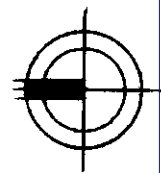
PIANO SECONDO



PIANO TERRA

33187

ORIENTAMENTO



SCALA DI 1:200

Dichiarazione di N.C.
Denuncia di variazione

Compilata dal Dot. Arch. MOTTA
(Titolo, cognome e nome)
DANILO

RISERVATO ALL'UFFICIO

Ultima planimetria catastale

Iscritto all'albo degli Architetti

Data presentazione: 09/02/1999 - Data: 25/05/2024 - n. T13877 - Richiedente: BNCMNL62C13F205K
F. 4 sub. 1
n. 107
Totale schede: 1 - Formato di acquisizione: A4(210x297) - Formato stampa richiesta: A4(210x297)

Catasto del Foglio 4 - Particella 107 - Subalterno 1 >
Via Fara 2 - Piano 1 - 2