

MODULARIO
F. n. g. rend. 488

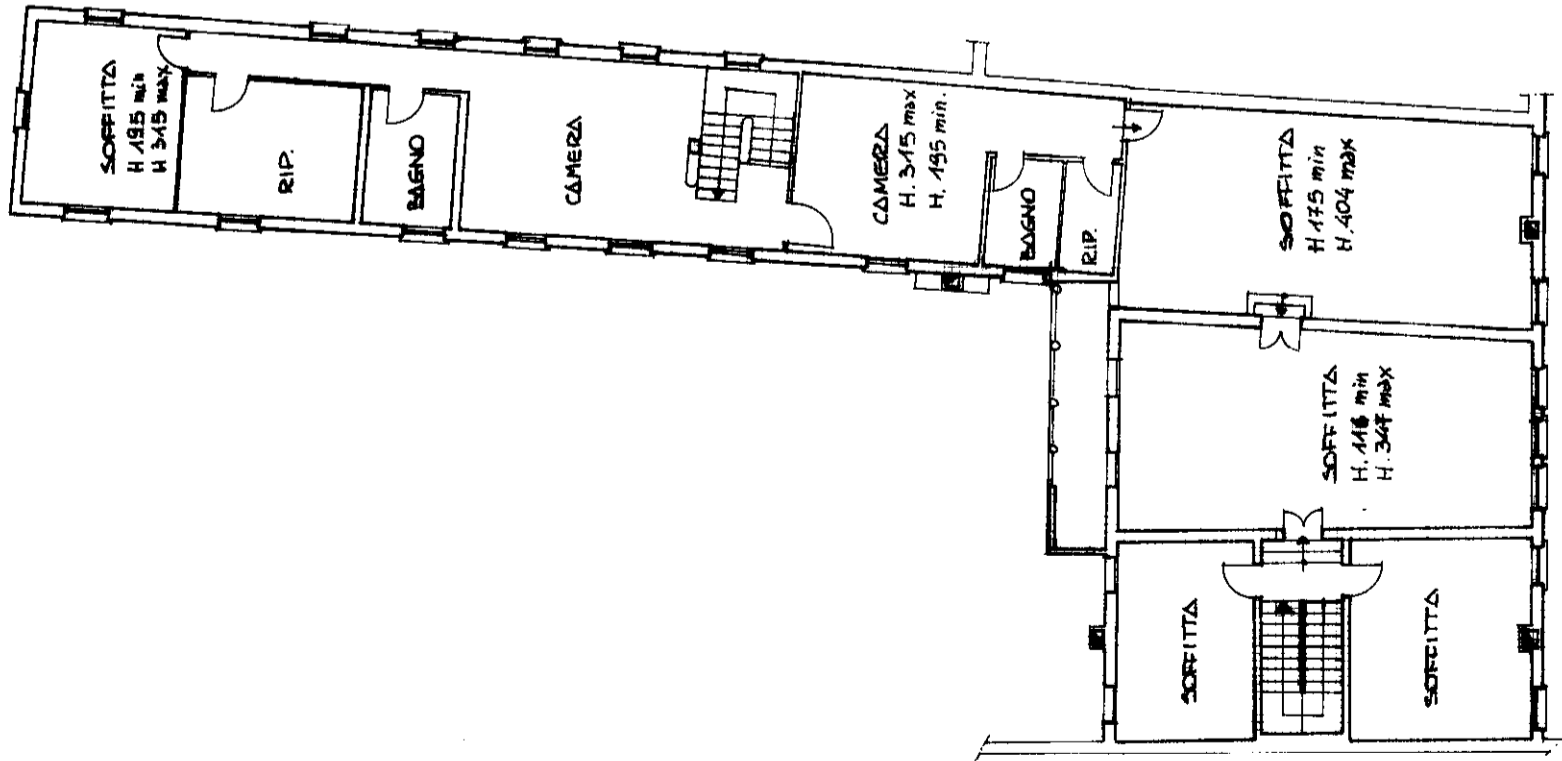


MINISTERO DELLE FINANZE
DIPARTIMENTO DEL TERRITORIO
CATASTO EDILIZIO URBANO (RDL 13-4-1939, n. 652)

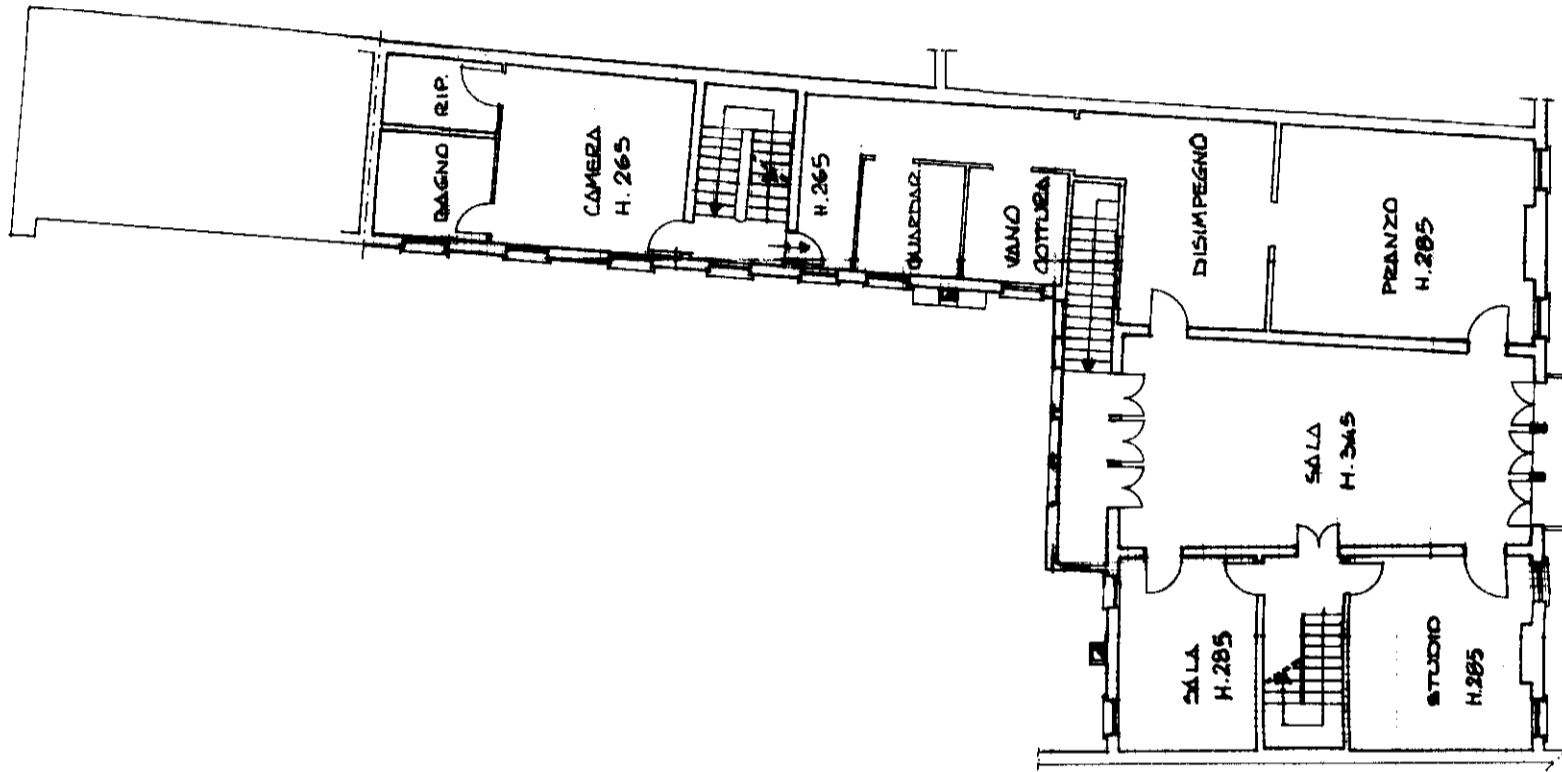
MOD. AN (CEU)

LIRE
800

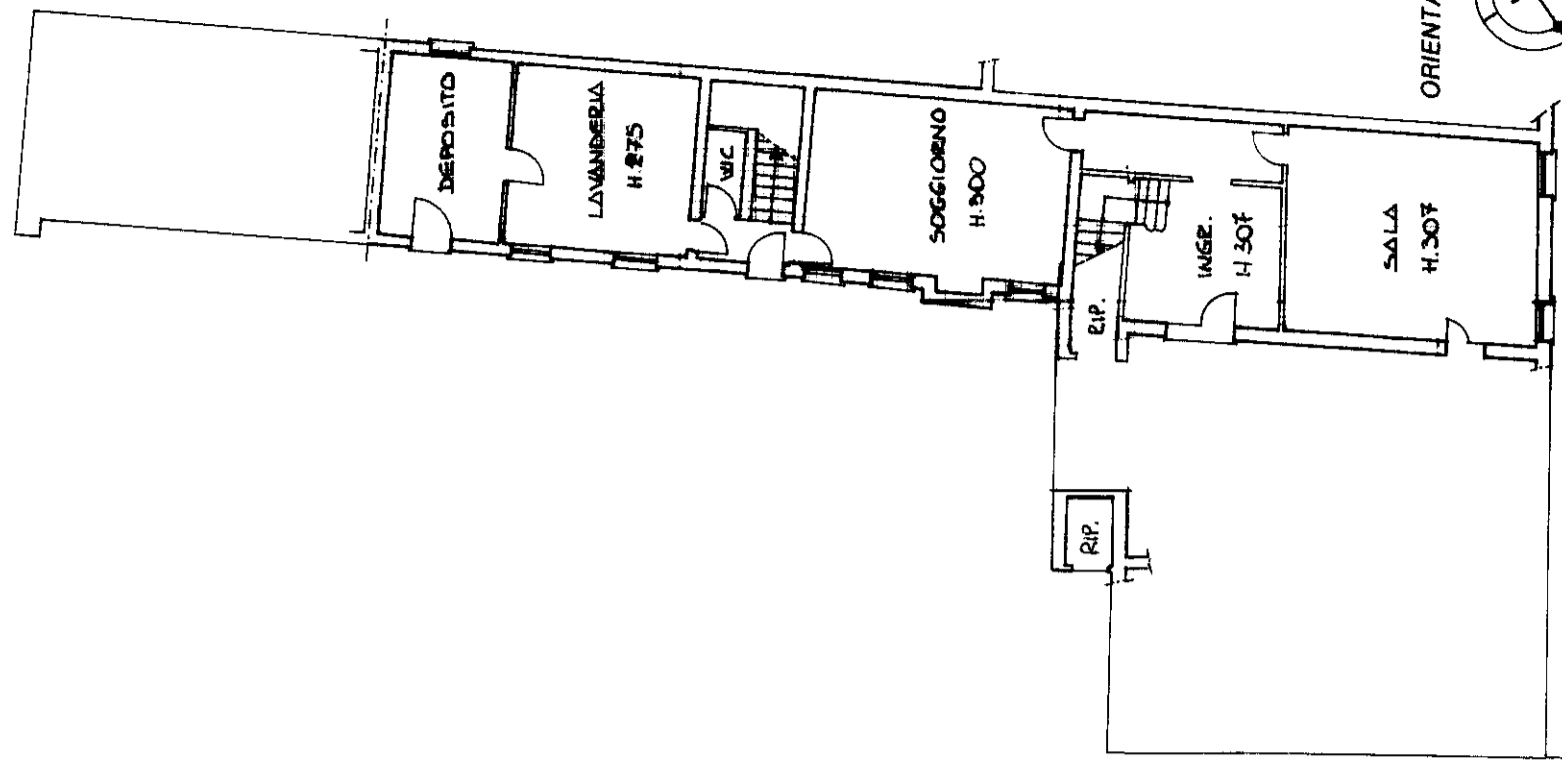
Planimetria di u.i.u. in Comune di **ODERZO** via **GARIBOLDI** civ. **82**



- PIANTA PIANO SECONDO -



- PIANTA PIANO PRIMO -



- PIANTA PIANO TERRA -

SCALA DI 1:200

RISERVATO ALL'UFFICIO

Compilata dal **GEOMETRA**
(Titolo, cognome e nome)
ROBERTA COVER

Iscritto all'albo dei **Geometri**

della provincia di **TREVISIO** n. **2293**
data **30.09.99** Firma **Roberta Cover**

Dichiarazione di N.C.
Denuncia di variazione

Identificativi catastali
F. **2.11** (23)
n. **336** sub. **3**

MODULARIO
F. rig. rend. 497

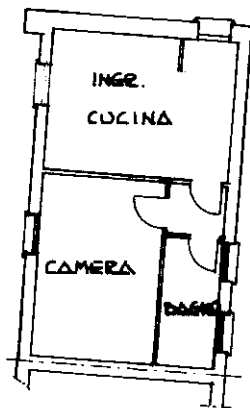


MINISTERO DELLE FINANZE
DIPARTIMENTO DEL TERRITORIO
CATASTO EDILIZIO URBANO (RDL 13-4-1939, n. 652)

MOD. **01** (CEU)

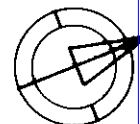
LIRE
200

Planimetria di u.i.u. in Comune di ODERZO via GARIBOLDI civ. 82



- PIANTA PIANO TERRA - H. 275

ORIENTAMENTO



SCALA DI 1:200

Roma - Istituto Poligrafico e Zecca dello Stato - P.V.

Catasto di Fabbricati - Situazione al 01/03/2022 - Comune di ODERZO(F999) - < Sez. urbana D - Foglio 11 - Particella 338 - Subalterno 4 >
invar 01
VIA G. GARIBOLDI n. 82 Piano T

Dichiarazione di N.C.
Denuncia di variazione

Compilata dal GEOMETRA
(Titolo, cognome e nome)
COVER ROBERTA

RISERVATO ALL'UFFICIO

Ultima planimetria in atti
Identificativi catastali
Data presentazione: 30/09/1999 - Data: 01/03/2022 - n. T150389 - Richiedente: RSLCST62H43F770I
Totale schede: 1 - Formato di acquisizione: A4 (210x297)
n. 338 sub. 4

Iscritto all'albo de i Geometri
della provincia di TREVISO n. 3293
data 30.09.99 Firma [Signature]

MODULARIO
F. rig. rend. 487

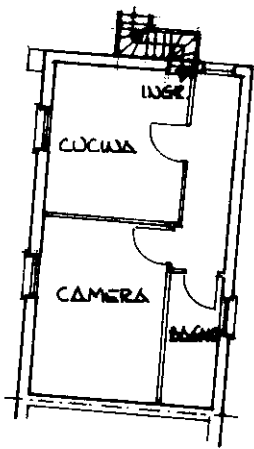


MINISTERO DELLE FINANZE
DIPARTIMENTO DEL TERRITORIO
CATASTO EDILIZIO URBANO (RDL 13-4-1939, n. 652)

MOD. **DM** (CEU)

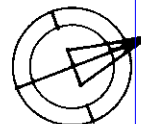
LIRE
200

Planimetria di u.i.u. in Comune di ODERZO via GARIBALDI civ. 82



- PIANTA PIANO PRIMO. H. 280

ORIENTAMENTO



SCALA DI 1:200

Roma - Istituto Poligrafico e Zecca dello Stato - P. V.

Catasto del Comune di ODERZO (F999) - < Sez. urbana D - Foglio 11 - Particella 338 - Subalterno 5 >
Via C. GARIBALDI n. 82 Piano I

Dichiarazione di N.C.
Denuncia di variazione

Compilata dal GEOMETRA
(Titolo, cognome e nome)

RISERVATO ALL'UFFICIO

Identificativi catastali
F. D-44 (23)
n. 338 sub. 5

Isritto all'albo dei Geometri
COVER ROBERTA
della provincia di TREVISO n. 2293
data 30.09.99 Firma [Signature]

Data presentazione: 30/09/1999 - Data: 01/03/2022 - n. T150391 - Richiedente: RSLCST62H43F770I
Totale schede: 1 - Formato di acquisizione: A4 (210x297) - n. 338 sub. 5

MODULARIO
F. rig. rend. 497

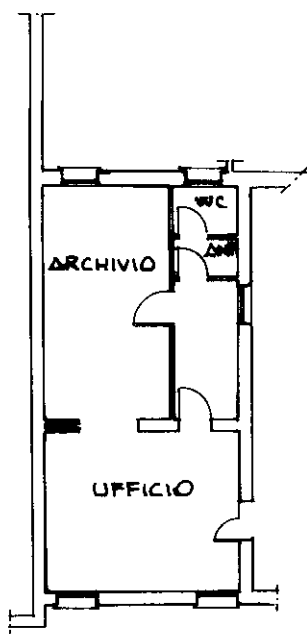


MINISTERO DELLE FINANZE
DIPARTIMENTO DEL TERRITORIO
CATASTO EDILIZIO URBANO (RDL 13-4-1939, n. 652)

MOD. **BN** (CEU)

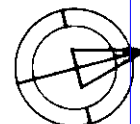
LIRE
500

Planimetria di u.i.u. in Comune di ODERZO via GARIBALDI civ. 82



- PIANTA PIANO TERRA - H. 30%

ORIENTAMENTO



SCALA DI 1: **200**

Catasto di Fabbricati - Situazione al 01/03/2022 - Comune di ODERZO(F999) - < Sez. urbana D - Foglio 11 - Particella 338 - Subalterno 6 >
Via C. GARIBALDI n. 82 Piano T

Dichiarazione di N.C.

Denuncia di variazione

Compilata dal GEOMETRA

(Titolo, cognome e nome)

COVER ROBERTA

RISERVATO ALL'UFFICIO

Data presentazione: 30/09/1999 - Data: 01/03/2022 - n. T150392 - Richiedente: RSLCST62H43F770I

Totale schede: 23 Formato di acquisizione: A4 della provincia di TREVISI n. 2293

n. 528 sub. 6 data 30.09.99 Firma [Signature]