



MINISTERO DELLE FINANZE

DIREZIONE GENERALE DEL CATASTO E DEI SERVIZI TECNICI ERARIALI

ACCERTAMENTO GENERALE DELLA PROPRIETA' IMMOBILIARE URBANA
(R. DECRETO LEGGE 13 APRILE 1939 XVII N°652)

Perimetria degli immobili urbani denunciati con la Scheda N° 8326751.
Cognome di Cuvio: Ditta "Mascioni Vincenzo fu Bernardo"
Via della Chiesa, 13

Segnare cognome, nome, paternità del solo primo intestatario

ACCERTAMENTO GENERALE DELLA PROPRIETA' IMMOBILIARE URBANA
(R.D.L. 13 aprile 1939-XVII, n. 652)

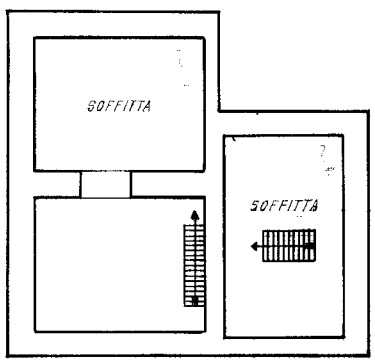
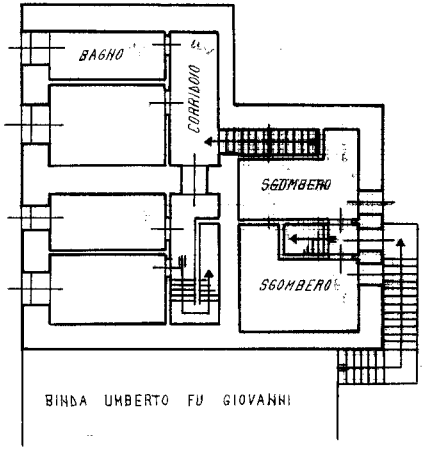
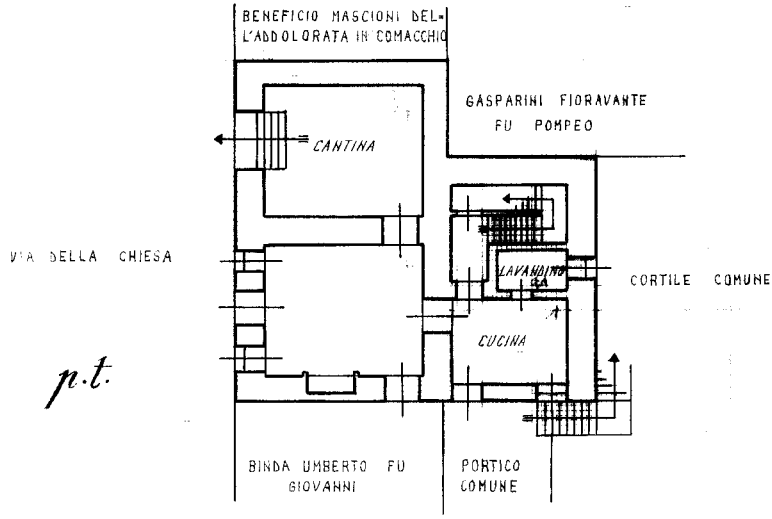
COMUNE

di

Talloncino di riscontro DELLA SCHEDA NUMERO

8326751

AVVERTENZA: Il presente talloncino deve essere incollato a cura del dichiarante sulla planimetria (riproducendo la unità immobiliare denunciata con la presente scheda) da presentare ai sensi dell'articolo 7 del R.D.L. 13 aprile 1939-XVII, n. 652.



ORIENTAMENTO



SCALA n. 1: 200

Compilata da:

Perito Industriale Edile
Carlo Biraghi
Isritto all'Albo dei Periti Ind. Edile
della Provincia di Milano

Data 1 Marzo 1940

Firma *[Signature]*

Ultima planimetria in atti

Catasto dei Fabbricati - Situazione al 13/05/2024 - Comune di CUVIO(D239) - < Foglio 6 - Particella 1518 - Subalterno 1 >
Firmato D:\CATASTO\REDAZIONE\ERARIALI\ARUBAPEC S.P.A. NG CA 3 Serial#: 743a2d57p11feee895f2d03b1ae1961